


山も歴史も！ 大きく楽しむ南湖一周 65.4km 5時間 25分 中級★★

大津駅観光案内所で情報をゲットしてスタート。北上して三井寺から近江神宮、坂本の日吉大社、西教寺と歴史的なまちなみが続くエリアを走る。急坂を登り荘厳な雰囲気のある森を越え、棚田の景色に出会おう。田園風景を抜けて、琵琶湖大橋へと下る。湖岸から旧の野洲川沿いに出れば車の少ない快走ルートだ。びわこ地球市民の森沿いにファーマーズマーケットおうみんちへ、ジェラートや果物で休憩したい。湖岸側へ1本出て、対岸に比叡山の山並みを眺めつつ真っ直ぐなメロン街道を南下し、空の広さを味わいながら麦、稲、大豆畑の中を抜ける。サイクリング向けに整備された草津川沿いを二つのひろば横を通して旧東海道へ。住宅街を抜けて建部大社から瀬田唐橋を渡り、湖岸を北上、大津駅へと戻る。



野洲川・日野・旧東海道をたどる旅 123.8km 9時間 40分 中級～上級★★★

ジャイアントストアびわ湖守山で自転車を借り、野洲川左岸の堤防を走る。国道 8 号で橋を渡り国宝の御上神社へ。三上山を左手に、近江富士花緑公園から希望ヶ丘文化公園を横断しよう。高速の脇を下り、三井アウトレットパーク 滋賀竜王の横を通して、国宝・苗村神社に立ち寄り。川沿いを走り、道の駅アグリパーク竜王で休憩し、日野駅から日野の近江商人の古い町並みを抜けて滋賀農業公園ブルーメの丘で一服。峠を越えて野洲川ダム、かもしか荘のダムカレーは見逃さない。左へ下ると川沿いに千本桜。青土ダムを越えれば道の駅あいの土山。黄色く舗装された旧東海道を西へ、保全された町並みの旧道を走り水口宿へ。のどかな風景に横田渡常夜灯がそびえる。石部宿場の里に立ち寄り、野洲川に出て、湖岸へ戻る。



道の駅アグリパーク竜王 (みちのえきあぐりぱーくりゅうおう) 体験交流型農業公園。広い花畑、野菜や果物の収穫体験などが楽しめる。竜王町の特産品や焼きたてパンが購入でき、喫茶レストランでは近江牛、地元果物のデザートが美味。

日野まちかど感応館 (ひのまちかどかんのうかん) 日野商人の歩みを紹介する、日野町の観光案内拠点。かつての菓屋の建物は堂々たる風情。特産品の販売や土蔵を改装した喫茶もあり、地元の人との交流、休憩スポットでもある。



信長の夢と水辺の景観を味わう 36.1km 2時間 25分 初級★

能登川駅から川沿いの自転車道を走って、商人屋敷の町並みが保存された五個荘へ。安土へ抜け、安土城跡周辺で信長の足跡を思う。西の湖すてーしょんで一息入れ、西の湖に沿ったびわ湖よし笛ロードを快走しよう。大中の湖干拓地を通り川沿いに東へ、伊庭内湖の能登川水車付近で日本遺産の「伊庭の水辺景観」を味わい、駅に戻る。




宇曾川をいろいろ登る桜並木 19.0km 1時間 40分 初級★

湖岸の宇曾川河口からスタート。川沿いに桜並木の自転車道を走り、国道 8 号、中山道を越えて、ゆるやかに登る。後半からはのぼりがややきつくなり、最後はぐっと登ってダムに到達。ダム湖の奥へ進み、平成の名水百選の山比古湧水でほてった手や顔を冷やそう。付近は親水空間として整備されているんびり休憩できる。



草津まちなかから信楽ためきとお茶の里 70.3km 4時間 45分 上級★★★

草津川跡地公園 ai 彩ひろばを起点に、湖岸へ出て夕照の道を南下、瀬田唐橋を渡り、瀬田川沿い下って南郷の瀬田川洗堰で治水に思いを馳せつつ対岸に渡る。南下を続けると小さい急坂の関津峠が待ち受ける。緑のきれいな道を信楽川沿いにさかのぼり、お茶の産地の朝宮へ到着したら朝宮茶で休憩しよう。国道 422 号は途中から国道 307 号と合流し交通量が増えるが、並行する旧道は落ち着いて走れる。ユーモラスなためきの焼き物が目に入ってきたらそこは陶芸のまち、信楽。かつての首都、紫香楽宮跡へ立ち寄り。大戸川沿いに国道 16 号を西へ、水と緑の景色を楽しみ、赤煉瓦の大戸川発電所を過ぎて平野町の交差点で右折、川沿いに田園地帯を抜けていけば旧東海道に合流、旧草津川沿いを ai 彩ひろばへ。



昔の旅人気分で中山道 12.9km 50分 初級★

彦根駅前のレンタサイクルめぐりんこを出発。JRの線路つたいに南下し、芹川の川沿いに走り、随所に昔の面影を残す中山道へ出て南へ、豊郷小学校旧校舍群に立ち寄り。さらに南下すると江州音頭発祥の地の千樹寺や、愛荘町の伝統工芸品であるびん手まりを模した橋やポスト、老舗が見られる。愛知川駅内の一ぶる愛知川で自転車を返して終了(近江鉄道でひこね芹川駅まで戻ること可)。



湖東みどころ縦断とサイクルトレイン 59.5km 4時間 45分 中級★★

米原駅サイクルステーションで自転車を借りてスタート。鉄道の風景を楽しんで、中山道を南下する。鳥居本の宿場町を越え、左折して芹川沿いを走り、多賀大社へ。集落内を南へ進み、道の駅せせらぎの里こうらではがっつり飯や本格ビザなどが味わえる。甲良町を通り抜け、坂を登れば金剛輪寺。坂を下って古墳公園の中を通り、宇曾川を渡って、再び急坂を登って百濟寺。下って道の駅あいたうマーガレットステーションのフルーツジェラートで一息つこう。左折して、永源寺へ。一路西へ行けば、戦争遺跡の八日市飛行場掩体壕跡。森の中をくぐる自転車道を少し楽しんでから、幹線道路を北上、国道 421 号から線路を渡って太郎坊宮へ。八日市駅まで来たら、自転車がそのまま載せられる近江鉄道で米原駅へ戻ろう。



多賀大社 (たがたいしゃ) 「お多賀さん」と親しまれる古社。祭神は日本の国生み・神生みを行った伊弉那岐、伊弉那美。奥書院庭園は史跡・名勝。大きな釣鐘が神社にはめずらしい。参道は観光客と土産物屋でにぎわい、糸切餅が名物。

戦国大名藤堂高虎ふるさと館 和の家 (せんごくだいむつどうたかたかふるさとくわんわのや) 古民家を改修した施設。観光での休憩、地元米が自慢の食事、土産物購入のほか様々な体験ができ、地元の交流拠点でもある。藤堂高虎や滋賀県ゆかりの漫画が閲覧可。

金剛輪寺 (こんこうりんじ) 行基の開山による天台宗の寺院で湖東三山のひとつ。本堂は国宝、重要文化財の三重塔や木造十一面観音像などを間近に拝むことができる。紅葉やツツジ、ジャクナグの名所。

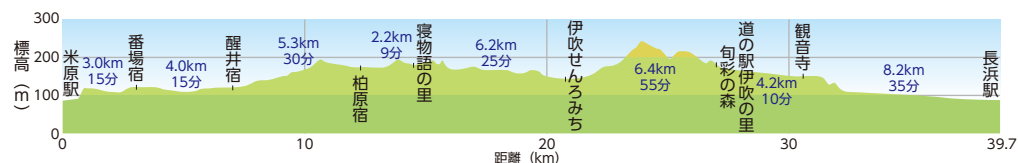
八日市飛行場掩体壕跡 (ようひちいちこうしゅうえんたいこうあと) サイクリングロード沿いの、戦時中に陸軍の八日市飛行場の軍用機を隠していた施設。現在は緑に埋もれるように、コンクリート製の有蓋掩体壕を2基確認することができる。

伊吹山麓・自然と歴史の旅

米原駅サイクルステーションから東に向けて出発。番場宿から中山道を走って醒井宿へ。加茂神社を越えて少し行った国道 21 号と合流した先で南側の歩道を通り、信号で左へ渡る。ここから国道を離れ、中山道の快走コースを柏原宿まで。古い町並みを過ぎて踏切を渡り、県境の寝物語の里で昔の旅人の気分に浸ろう。少し戻って右折、鉄道廃線跡に整備された伊吹せんろみちへ向かう。緩やかな登りは、道の下をくぐるトンネルがあるなど飽きない。ここからの伊吹山の景観も見ものだ。駅舎のあるせんろみちの終着点を過ぎて、さらに進んでいく。道の駅伊吹の里旬彩の森のカツカレや近隣のジェラートで一休み。トンネルを抜ければ湖岸までほぼ一直線、三成公グリーンロードを長浜のまちへと走ろう。



柏原宿 (かしわばらしゆく)



醒井宿 (さめがいしゆく)
中山道 61 番目の宿場町。平成の名水百選の「居籠の清水」から流れ出す地蔵川は梅花藻の育つ清流。かつての間屋場の風情ある町並みと水のある風景で、湖北八景に選ばれている。



道の駅伊吹の里 旬彩の森 (みちのえきいぶきのさとしんさいのもり)
旬の野菜や特産品を使った加工品、焼きたてパンの直売、食堂では地元の「田舎の味」にこだわった定食や丼が楽しめる。予約制で草木染めやそば打ちなども体験できる。



観音寺 (伊富貴山観音護国寺) (かんのんじ)
平安時代に建てられた天台宗の寺院で、通称は大師観音寺。羽柴秀吉が「三献の茶」のふるまいに感銘を受け、家臣にしたのが後の石田三成と伝わる寺。本堂等は重要文化財。


余呉湖の伝説と戦国ロマンに浸る旅

余呉駅を起点に、余呉湖一周からスタート。国道から北国街道へ出て南下し、木之本宿へ。山手へ入り、鶏足寺と石道寺へ。坂を下り、桜並木の高時川沿いは快走ルート。渡岸寺観音堂 (向源寺) へ寄り道し、国宝の十一面観音立像の完全なる美に出会ってほしい。川沿いをさらに南下し、県道 265 号で左折、河毛駅の横を通り過ぎ、小谷城戦国歴史資料館に立ち寄り、浅井家の命運に思いを馳せよう。国道 365 号を南東に、浅井歴史民俗資料館へ。さらに進めば血を血で洗う激戦地であった姉川古戦場の跡碑。国道を離れて南下すれば、石田三成出生の地。石田会館では三成公が今も地元で敬愛されていることが感じられる。右折し、三成公グリーンロードを西へ走って長浜でゴール。



湖面が穏やかなことから鏡湖の別名を持ち、湖北八景に選ばれている。三方を山に囲まれた神秘的な雰囲気。天の羽衣伝説が残る。季節ごと桜、紫陽花、紅葉が水面に映える。

余呉湖 (よごこ)



サイクルージングとピワイチ体験 中級 ★★
56.3km 4 時間 15 分

◆Option
重要文化的景観、かくれ里・菅浦の湖岸集落へ



鶏足寺 (けいそくじ)
735 年に行基に開基され室町時代には大寺院だったが現在は廃寺、地域住民に管理されている。薬師如来立像など多くの重要文化財等が現存。苔むした石段に積もる紅葉は必見。



渡岸寺観音堂 (向源寺) (とうがんじかんのどう)
日本彫刻史上の最高傑作と言われる十一面観音像を安置。慈悲深い表情をたたえ腰を少しひねった姿は、艶っぽくも神々しい。乱世、住職や門徒が土に埋めて戦火から守った。



小谷城戦国歴史資料館 (おたにじょうせんごくれきしりょうかん)
史跡小谷城跡内の「戦国大名浅井氏と小谷城」をテーマにした資料館。浅井氏の居城で日本五大山城のひとつとされる。浅井長政やお市の方等の絵画や出土した品などを展示。

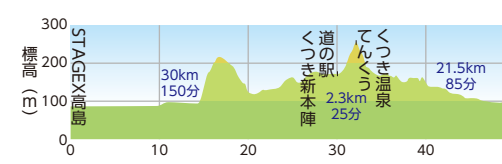
高島ロングライド 100 プラス

毎年開催される高島ロングライド 100 のアレンジ版。STAGEX 高島を出て湖岸を南下し右へ、県道 298 号を北上して左折、急坂を登った先のヘアピンカーブを下る。安曇川沿いに山手へ登り、道の駅つき新本陣でバイクを楽しもう。激坂を登り温泉で一休み。来た道を戻り、下荒川バス停で左に入って東へ。左折し北上すれば竹生島への見晴らし最高。湖周道路に出、近江今津駅付近で北西へ進めば、総合運動公園周辺に広がるそば畑。箱館山のゴンドラでびわ湖のみえる丘へ立ち寄り、坂を下って湖周道路を北上、近江中津駅で線路沿いに進みメタセコイア並木を走る。マキノ高原温泉さらさらから田園風景を東へ、道の駅マキノ追坂峠の米粉パンで一服。少し戻り、南側の自転車歩行者道に入る。湖周道路を南へ下ってゴール。



ゴンドラで上がるリゾート施設。デッキからの眺望は極上。インスタ映えで評判のバフェ専門店あり。期間限定営業なので事前要確認。

びわ湖のみえる丘 (びわこのみえるおか)



STAGEX 高島 (すてーじくすたかしま)
アウトドア装備なしで気軽にキャンプや BBQ が楽しめるグランピング施設。サイクルカフェ・レストランを併設し、地元の食材を使った料理が楽しめる。レンタサイクルもあり。ナーのソフトクリームが人気。



メタセコイア並木 (めたせこいあなみき)
メタセコイア約 500 本の並木道が 2.4km 続く。すくっと端正な木々は、芽吹き、新緑、深緑、紅葉、雪花と移りゆく姿が四季折々に楽しめる。「新・日本の街路樹百景」に選定。

びわ湖だけじゃない、滋賀の魅力を知っていますか？

大きいびわ湖も実は県土の 6 分の 1。2 分の 1 は山だから、緑がいっぱい。緑が多いから水がきれい。水がきれいだからお米がうまい。もちろんお酒も野菜も湖魚もうまい。広い湖、広い田畑、広い空に囲まれた開放感！

古代遺跡、奈良時代の都、国宝に重要文化財、名だたる戦国大名の足跡が至る所に残っている。

そして、人がやさしくあたたかい。出会った人にはあいさつしてみよう。心にぽっと灯りがともるはず。

さあ、ペダルを踏んで、知らない近江に会いに行こう。



「ピワイチサイクリングナビ」アプリ

「ピワイチ」 「ピワイチ・プラス」をより気軽に楽しめるアプリです。おすすめのサイクリングコースや観光スポット情報のほか、走行距離や消費カロリー情報も表示するなど、このアプリひとつだけで県内でのサイクリングをトータルにサポートします。

◆Option
重要文化的景観、かくれ里・菅浦の湖岸集落へ

交通ルールとマナー

- 交通ルールを守ろう
 - 車道の左端に寄って通行しよう
 - 手信号で自分の動きを伝えよう
 - 歩行者や生活者に配慮して走ろう
 - 譲り合い・思いやりをもって走行しよう
- ※滋賀県内での自転車走行には、自転車保険 (損害賠償責任保険) への加入が義務づけられています。
- 注意**
- 自動車に自転車を積んでサイクリングに出かける際は、有料駐車場の利用をお願いします。
 - お店や施設をご利用の際は、指定場所への駐輪をお願いします。

BIWAICHI PLUS
ピワイチ・プラス サイクリングガイド

びわ湖だけじゃない 滋賀の魅力発見!

滋賀プラス・サイクル推進協議会