























付 図 3

採集された水草の写真記録














付図3-1-1 基点別、深度別水草採集状況 (50cm × 50cm)

深度 ▽	No.1 宇曾川河口北側	No.3 愛知川河口北側	No.5 国民休暇村より南 400m
1m	沈水植物なし	沈水植物なし	 5-1
2m	沈水植物なし	沈水植物なし	 5-2
3m	沈水植物なし	 3-3	
4m		 3-4	
5m	沈水植物なし	 3-5	
7m	沈水植物なし	 3-7	該当深度なし


付図3-1-2 基点別、深度別水草採集状況 (50cm × 50cm)

深度 ▽	No.7 沖島西側中央	No.8 長命寺港北側 ※調査時の状況	No.10 喜合変電所
1m	調査せず		沈水植物なし
2m	沈水植物なし		
3m	写真記録ミス		
4m			
5m			
7m		沈水植物なし	沈水植物なし


付図3-1-3 基点別、深度別水草採集状況 (50cm × 50cm)

深度 ▽	No.12 野洲川南流	No.14 烏丸岬	No.16 草津川河口北側
1m	沈水植物なし		
2m			
3m			
4m			
5m			該当深度なし
7m	沈水植物なし	該当深度なし	該当深度なし

付図3-1-4 基点別、深度別水草採集状況 (50cm × 50cm)

深度 ▽	No.18 近江大橋南側	No.20 大津港南側	No.22 大宮川河口
1m		該当深度なし	
2m			
3m			
4m			
5m		該当深度なし	
7m	該当深度なし	該当深度なし	該当深度なし

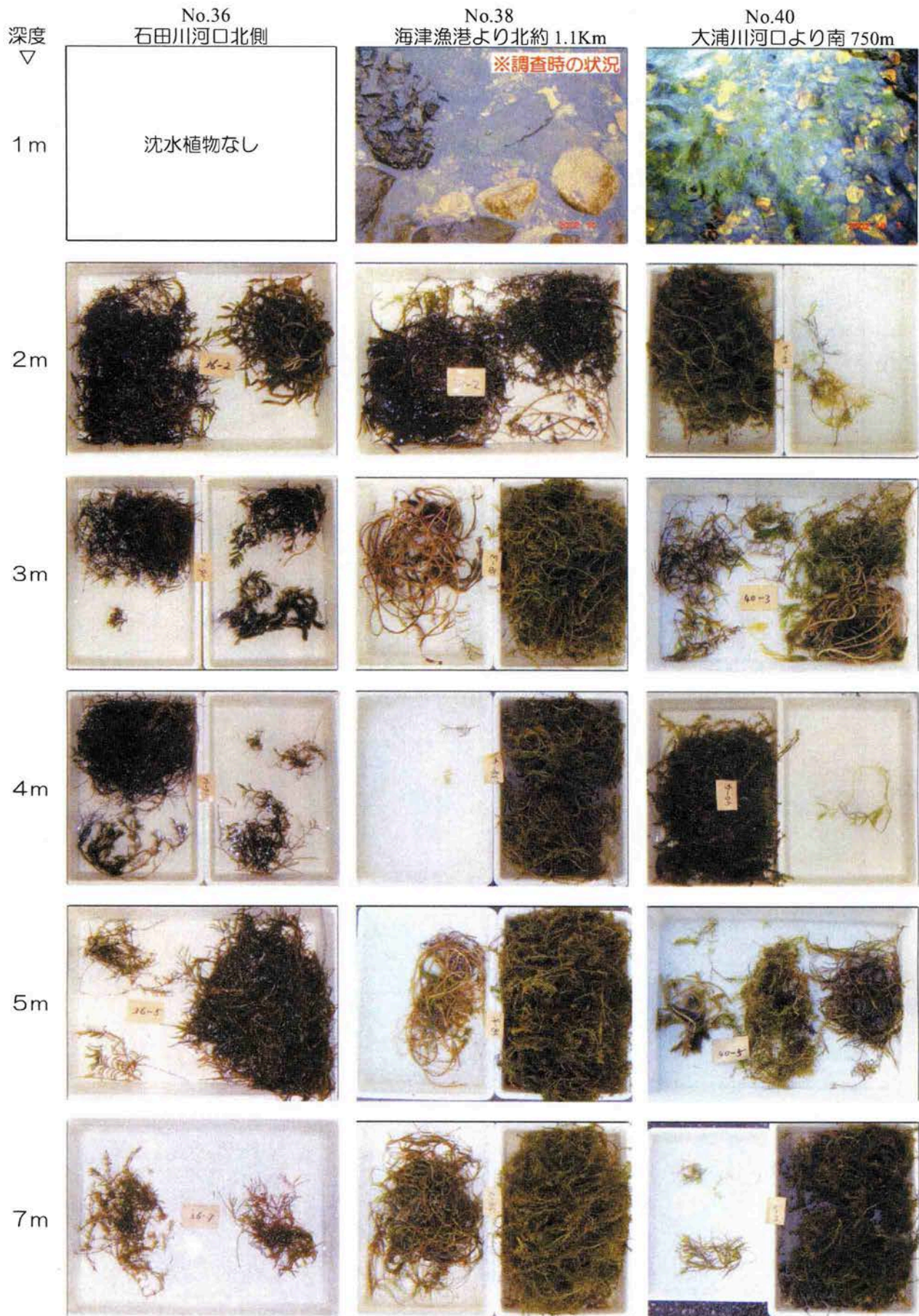
付図3-1-5 基点別、深度別水草採集状況 (50cm × 50cm)


















付図3-1-6 基点別、深度別水草採集状況 (50cm × 50cm)

深度 ▽	No.30 白髭神社 ※調査時の状況	No.32 鴨川河口北側 沈水植物なし	No.34 深溝と葉園集落の間 ※調査時の状況
1m			
2m			
3m			
4m			
5m			
7m			
















付図3-1-7 基点別、深度別水草採集状況 (50cm × 50cm)




付図3-1-8 基点別、深度別水草採集状況 (50cm × 50cm)

深度 ▽	No.42 菅浦集落より南約 500m	No.44 月出集落より南約 1km	No.46 飯浦集落南側
1 m	沈水植物なし		沈水植物なし
2 m			
3 m			
4 m			
5 m			
7 m		沈水植物なし	















付図3-1-9 基点別、深度別水草採集状況 (50cm × 50cm)

深度 ▽	No.48 野田沼北側	No.50 姉川と八木浜舟溜の間	No.52 長浜大仏
1m	沈水植物なし	沈水植物なし	
2m			
3m			
4m			
5m			
7m	写真記録ミス		















付図3-1-10 基点別、深度別水草採集状況 (50cm × 50cm)













付図3-2-1 基点別、深度別水草採集状況 (50cm × 50cm)

深度 ▽	No.2 柳川漁港より北 300m	No.4 伊崎不動	No.6 沖島赤崎
1m	沈水植物なし	沈水植物なし	
2m			
3m			
4m			
5m			
7m		沈水植物なし	該当深度なし

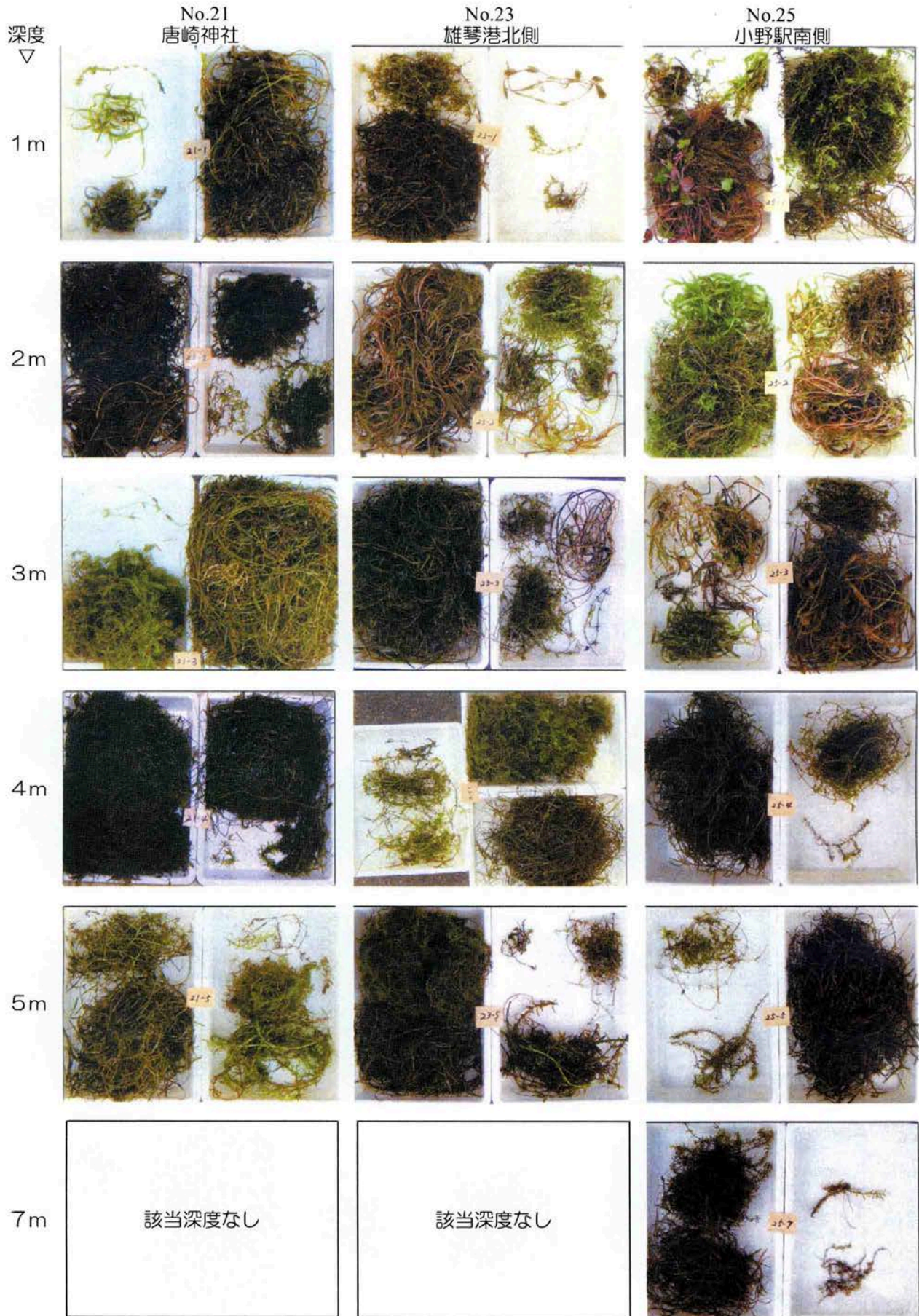
付図3-2-2 基点別、深度別水草採集状況 (50cm × 50cm)

深度 ▽	No.9 野村舟溜	No.11 中主浄水場	No.13 木浜漁港北側
1m			写真記録ミス
2m			
3m			
4m			
5m	沈水植物なし		
7m	沈水植物なし		該当深度なし


付図3-2-3 基点別、深度別水草採集状況 (50cm × 50cm)

深度 ▽	No.15 志那漁港北側	No.17 帰帆島北橋北側	No.19 膳所城跡
1m			沈水植物なし
2m			
3m	写真記録ミス		
4m			
5m	写真記録ミス	該当深度なし	該当深度なし
7m	該当深度なし	該当深度なし	該当深度なし
















付図3-2-4 基点別、深度別水草採集状況 (50cm × 50cm)


















付図3-2-5 基点別、深度別水草採集状況 (50cm × 50cm)




















付図3-2-6 基点別、深度別水草採集状況 (50cm × 50cm)

深度 ▽	No.33 安曇川南流河口北側	No.35 饗庭湾奥	No.37 近江中庄駅
1m	沈水植物なし		沈水植物なし
2m			
3m			
4m			
5m			
7m			











付図3-2-7 基点別、
深度別水草採集状況 (50cm × 50cm)

深度 ▽	No.39 海津大崎より北約 1.1km	No.41 奥出湾より南約 500m	No.43 つづら尾崎より北 2.2km
1m	沈水植物なし		沈水植物なし
2m			
3m			
4m			
5m			
7m			沈水植物なし

付図3-2-8 基点別、深度別水草採集状況 (50cm × 50cm)

深度 ▽	No.45 塩津湾奥から南約 1.1km	No.47 西野放水路より北約 1km	No.49 スポーツの森
1m			
2m			
3m			
4m			
5m			
7m	該当深度なし		

付図3-2-9 基点別、深度別水草採集状況 (50cm × 50cm)

深度 ▽	No.51 川道ヨシ群落南端	No.53 天野川河口北側	No.55 芹川河口南側
1m		沈水植物なし	沈水植物なし
2m			沈水植物なし
3m			沈水植物なし
4m			
5m		波浪のため採集不能	
7m	