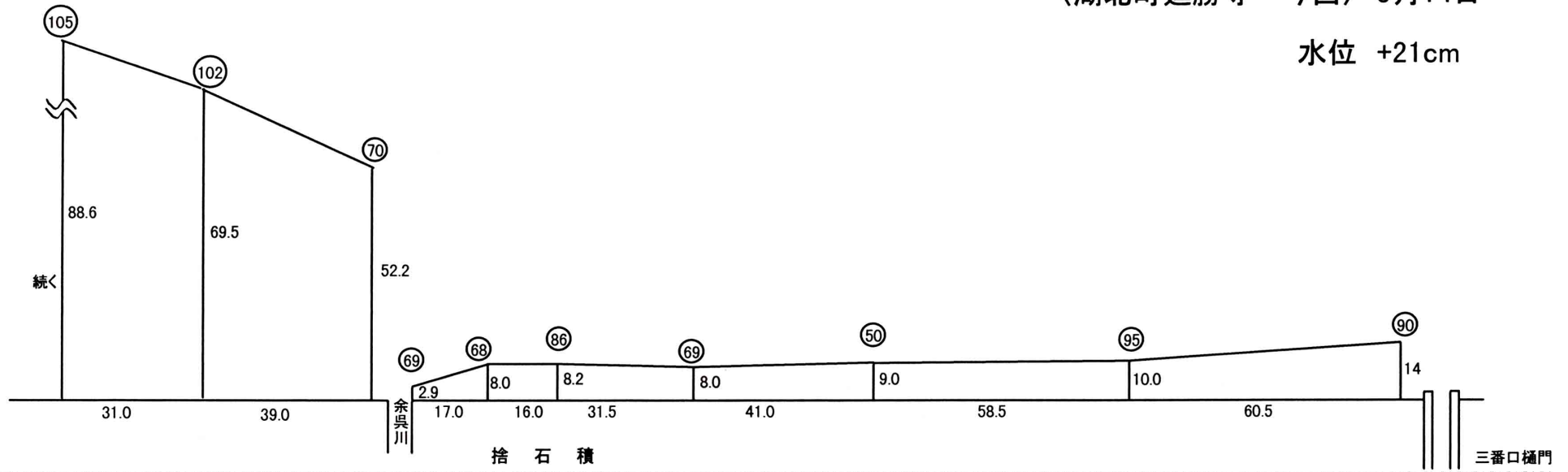


〈湖北町延勝寺～今西〉 5月14日

水位 +21cm

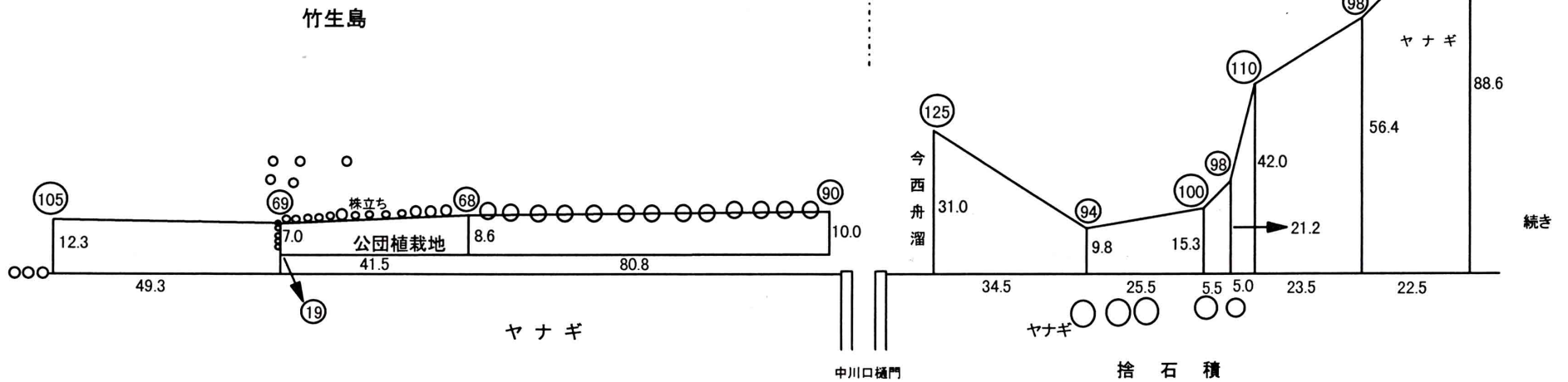


〈湖北町延勝寺～今西〉 5月15日

水位 +19cm

〈湖北町延勝寺～今西〉 5月14日

水位 +21cm



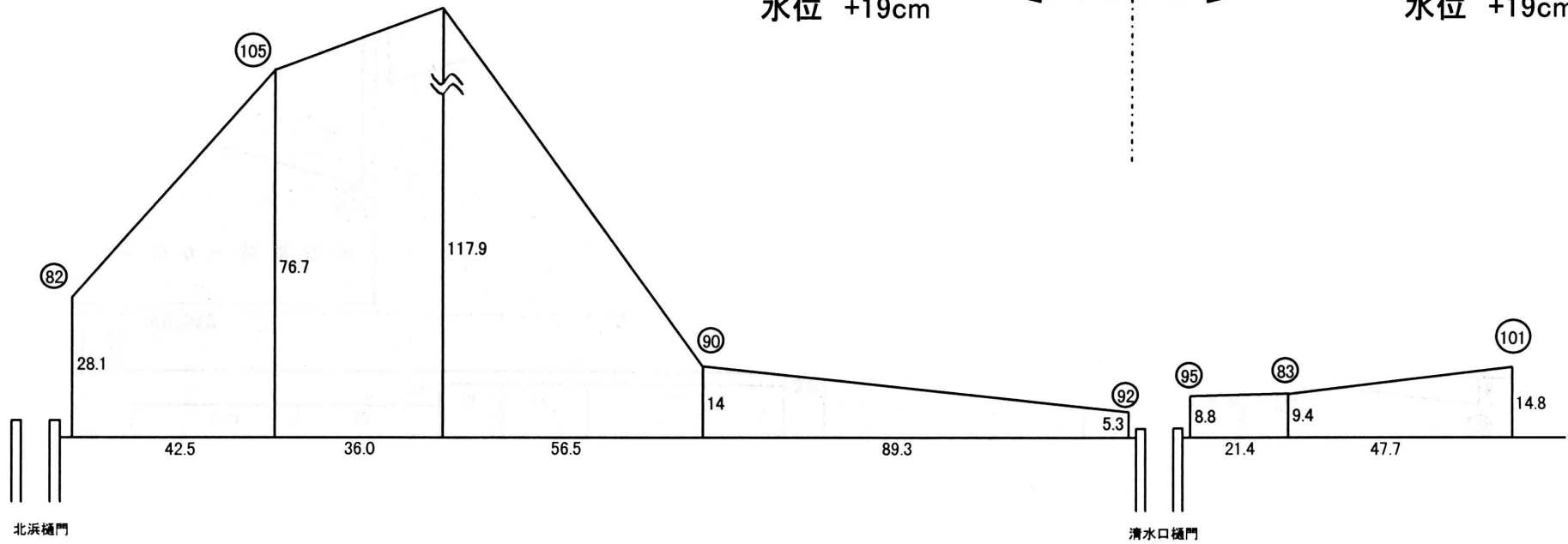
—350—

〈湖北町延勝寺～今西〉 5月7日

水位 +19cm

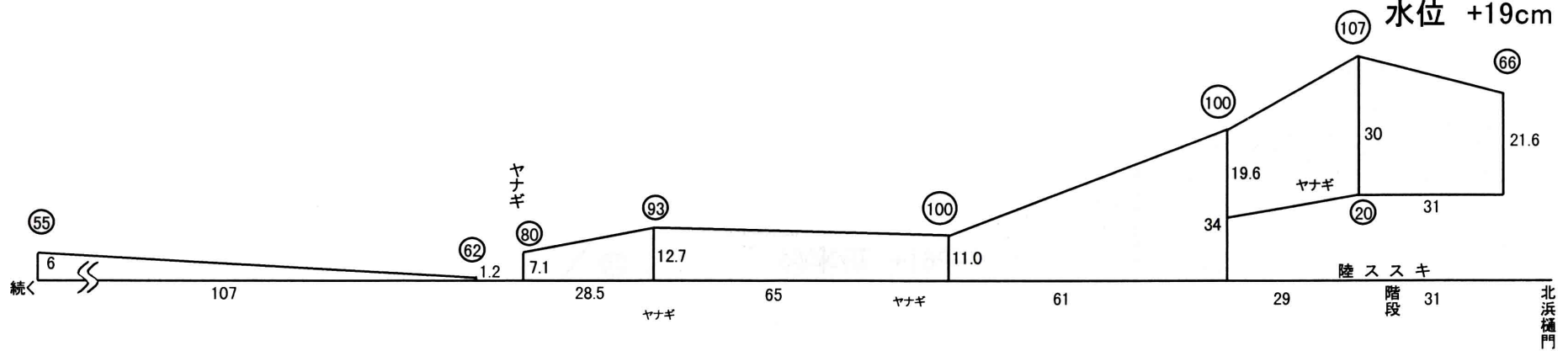
〈湖北町延勝寺～今西〉 5月15日

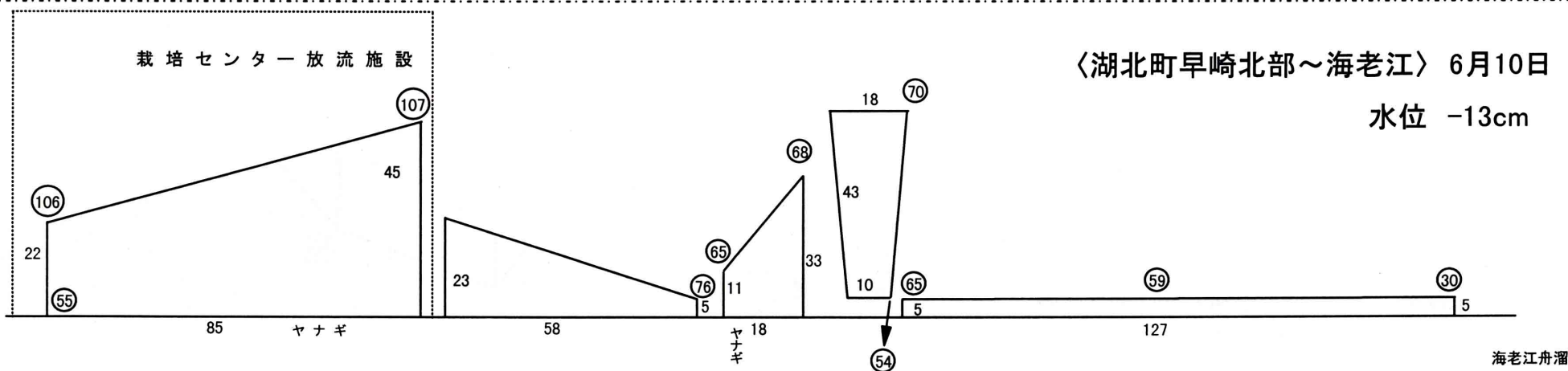
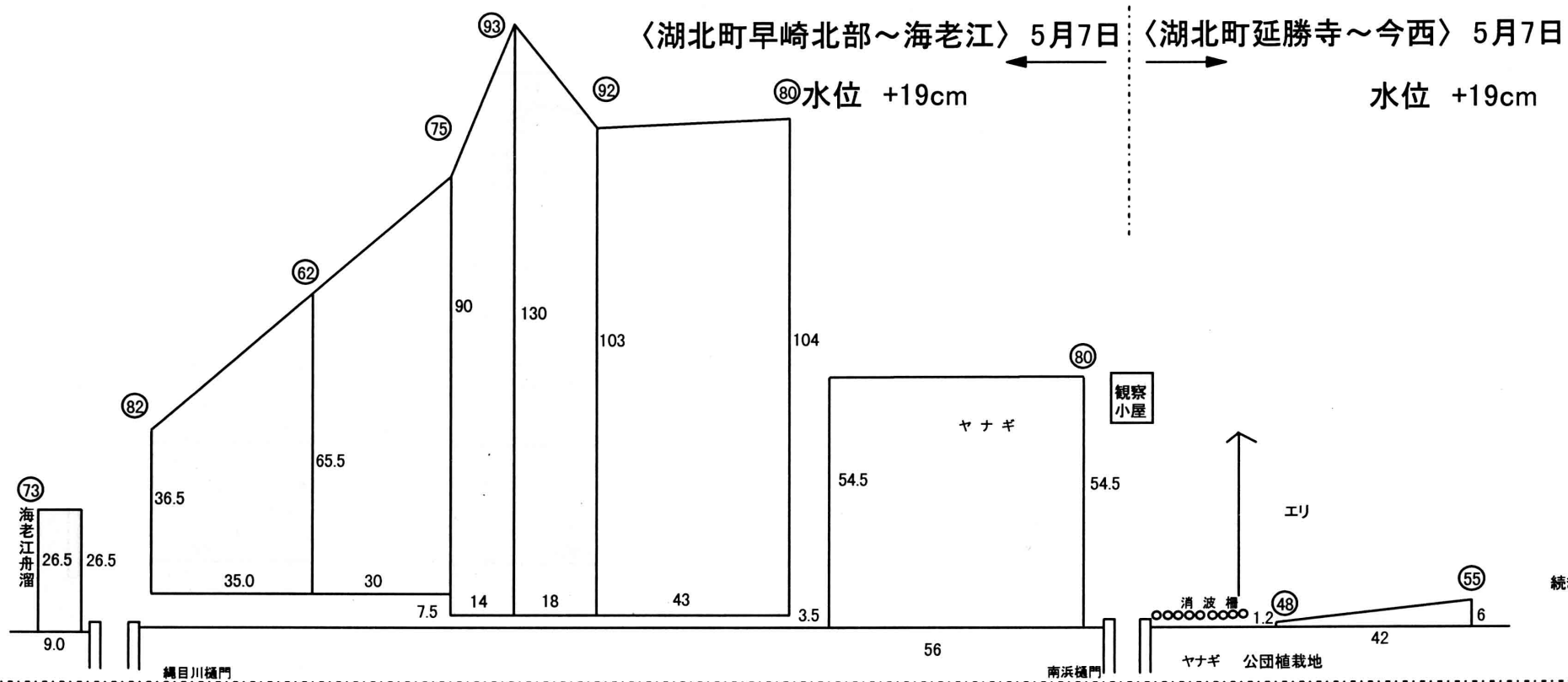
水位 +19cm



〈湖北町延勝寺～今西〉 5月7日

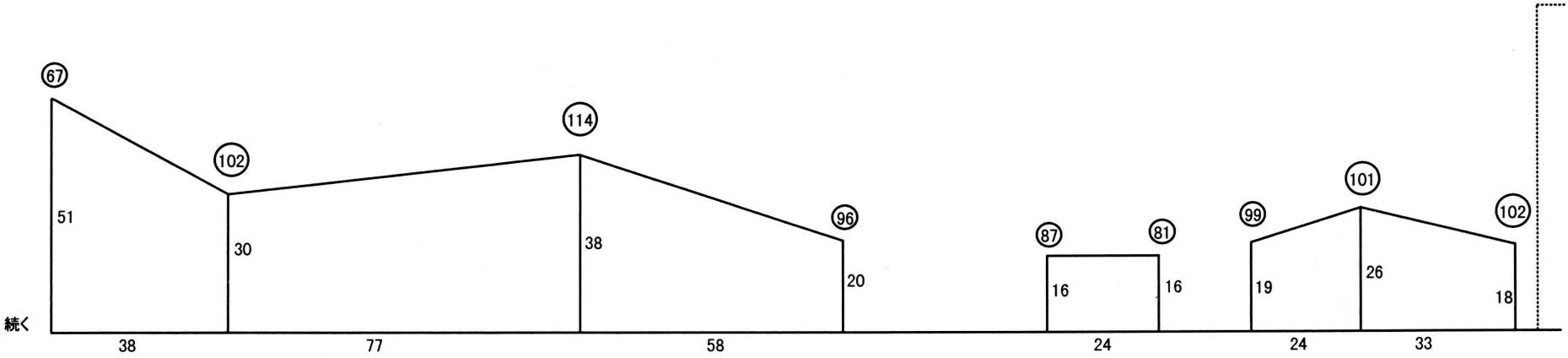
水位 +19cm





〈湖北町早崎北部～海老江〉 6月10日

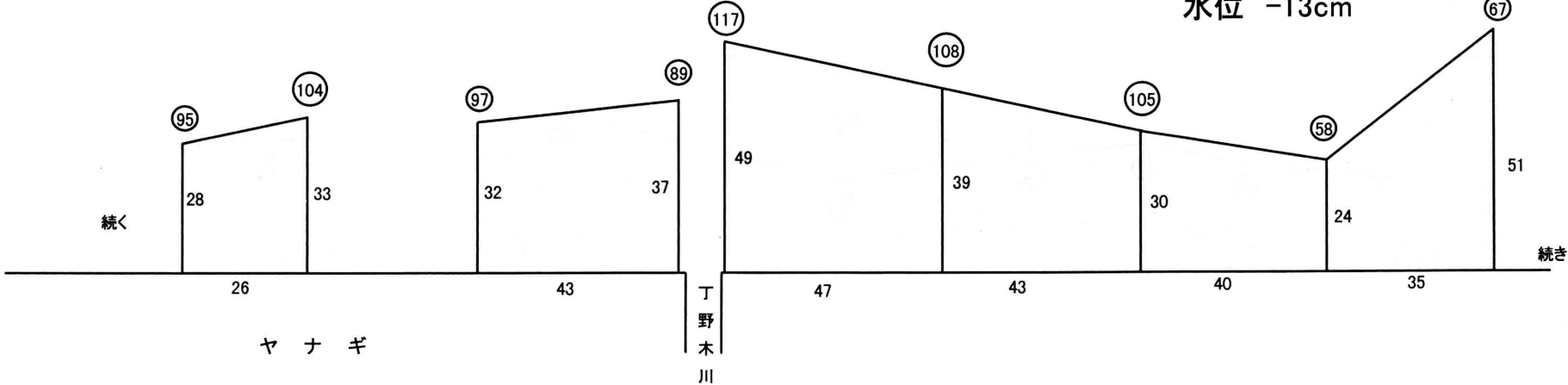
水位 -13cm



—353—

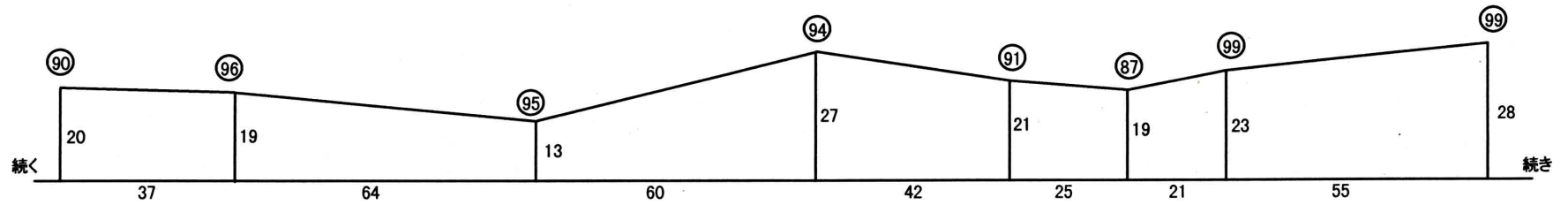
〈湖北町早崎北部～海老江〉 6月10日

水位 -13cm



〈湖北町早崎北部～海老江〉 6月10日

水位 -13cm



〈びわ町八木～湖北町早崎南部〉 6月7日

水位 -9cm

〈湖北町早崎北部～海老江〉 6月10日

水位 -13cm

