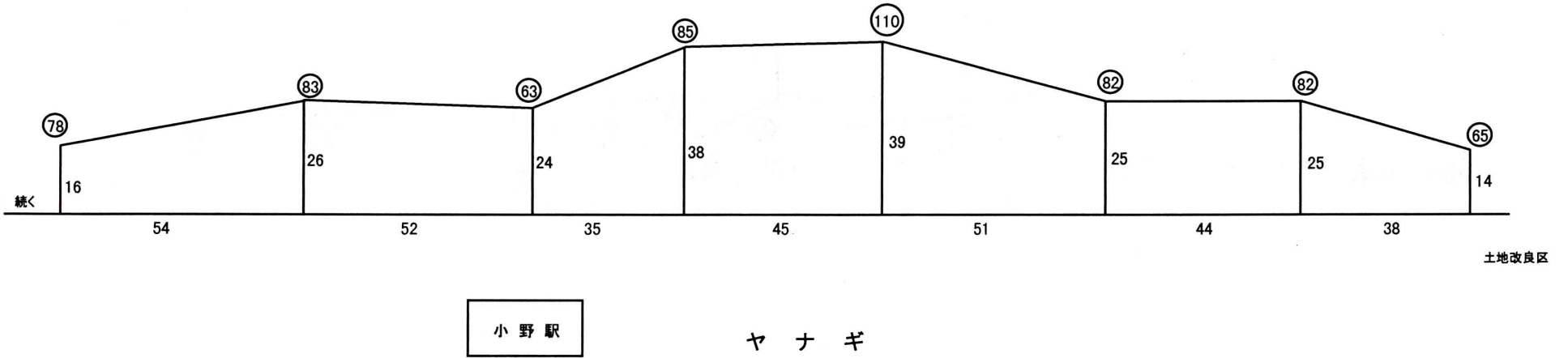


〈志賀町今宿南部～大津市清水町〉 5月28日

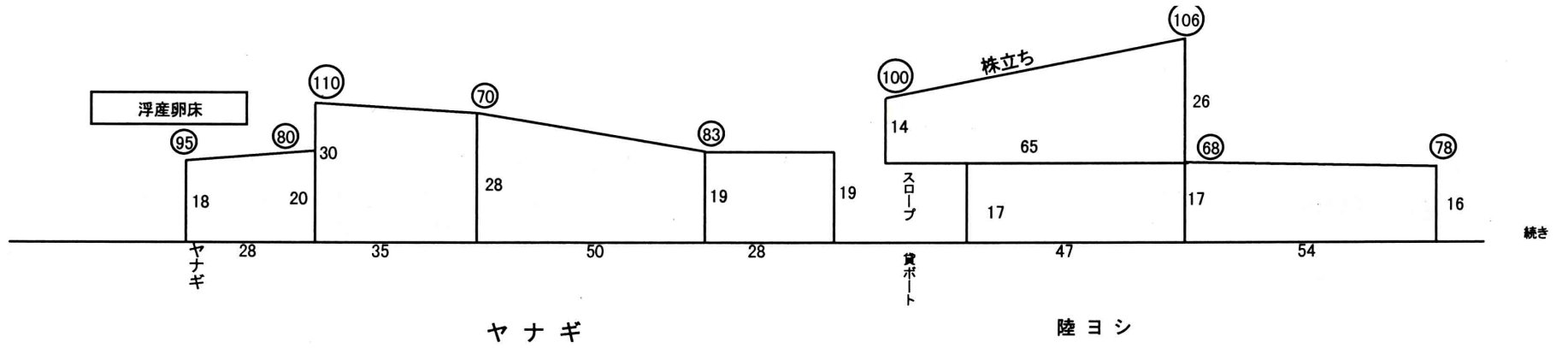
水位 +3cm



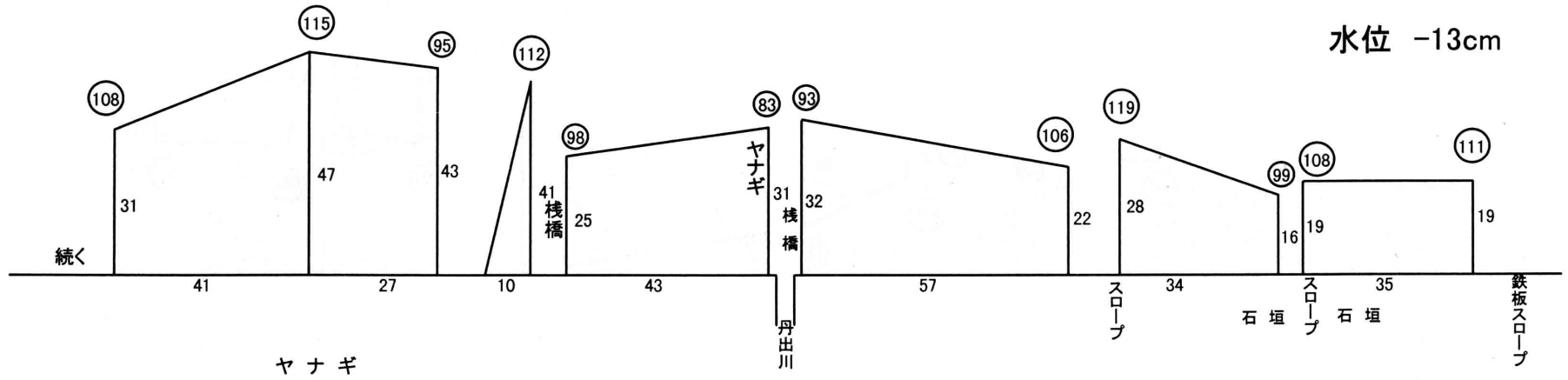
—336—

〈志賀町今宿南部～大津市清水町〉 5月28日

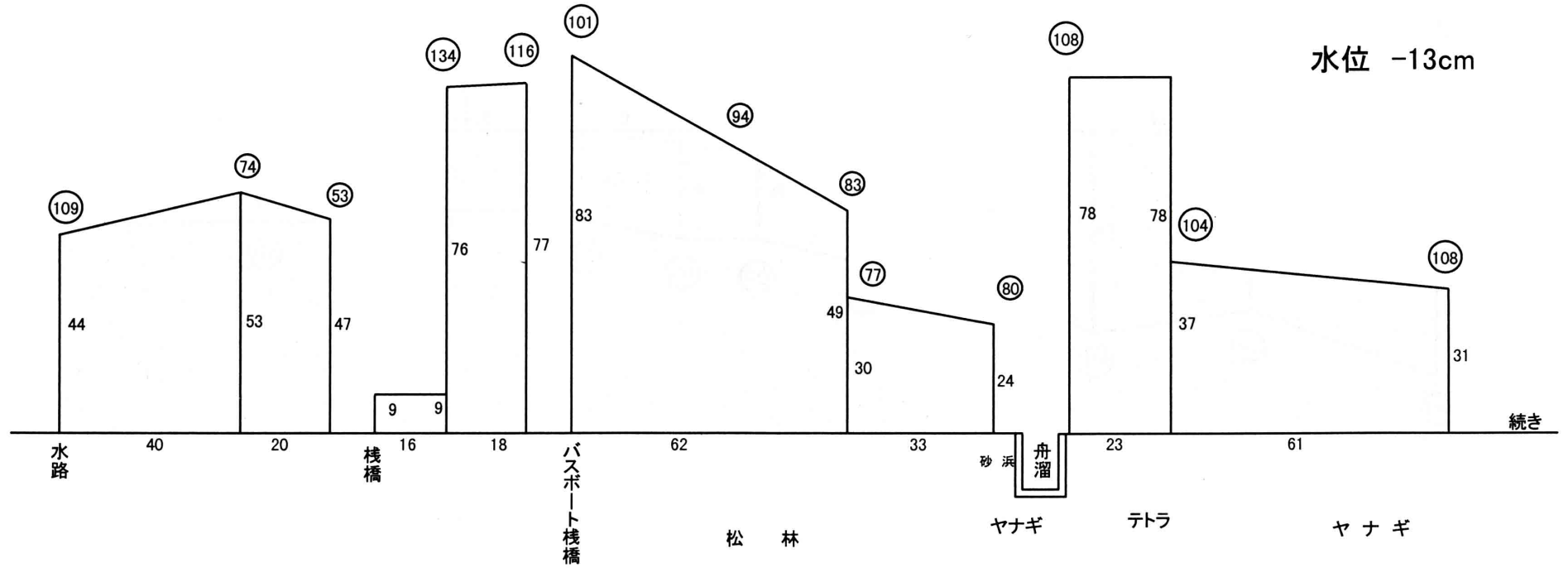
水位 +3cm



〈志賀町今宿南部～大津市清水町〉 6月12日

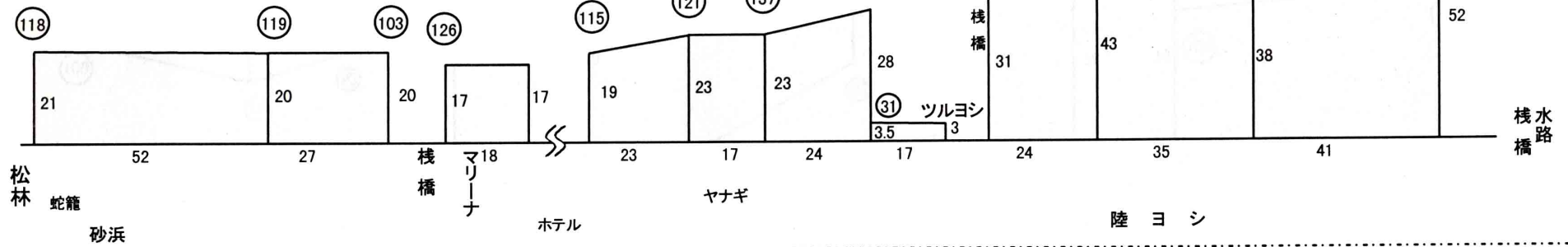


〈志賀町今宿南部～大津市清水町〉 6月12日



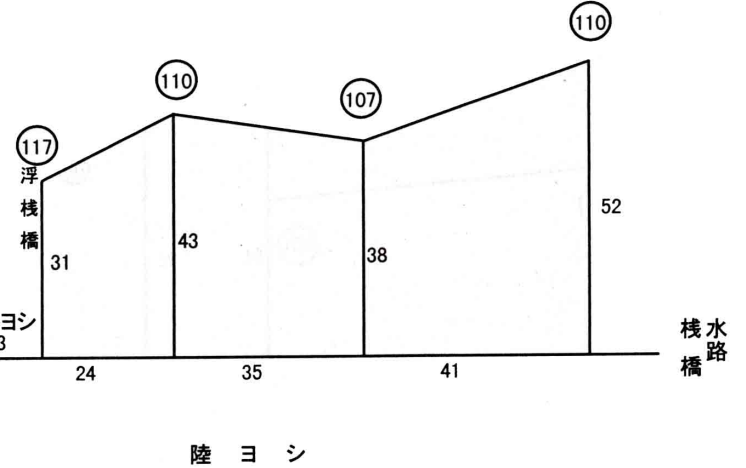
〈志賀町南浜～今宿北部〉 6月12日

水位 -13cm



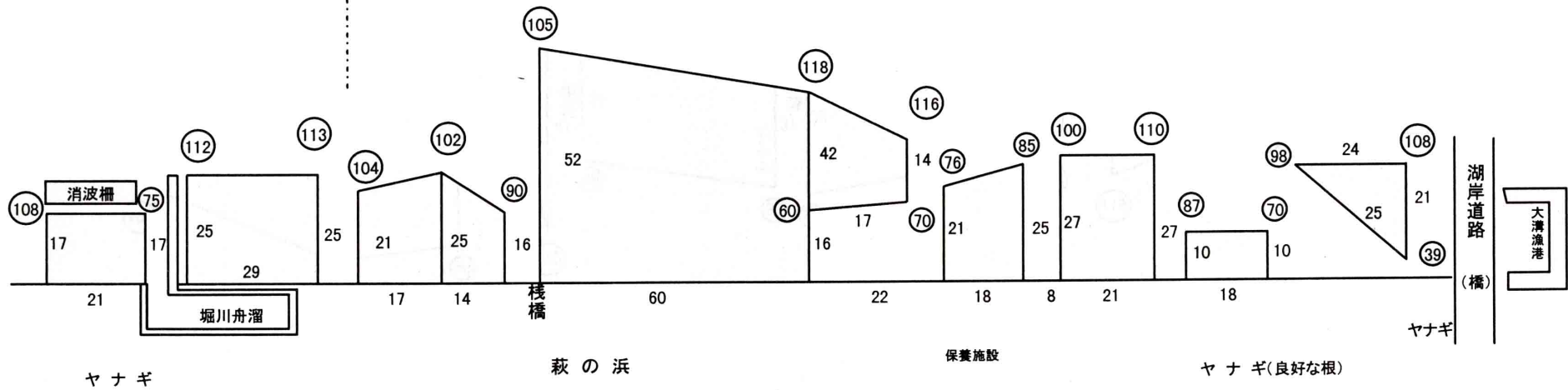
〈志賀町今宿南部～大津市清水町〉 6月12日

水位 -13cm



〈安曇川町四津川〉 6月6日

水位 -8cm



〈高島町勝野中央部〉 6月6日

水位 -8cm