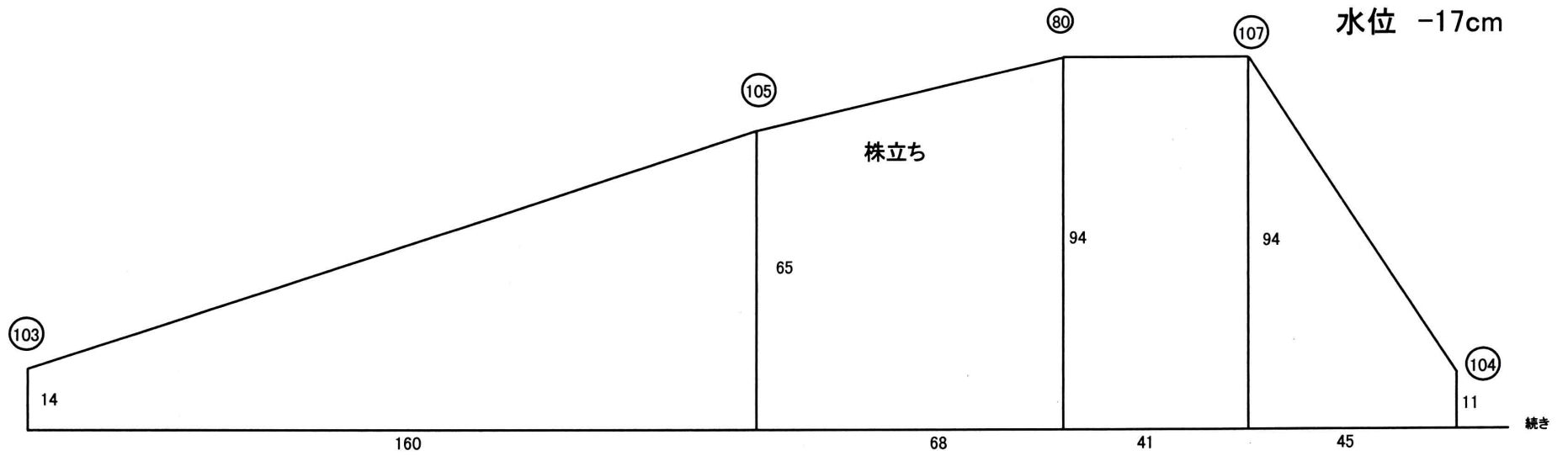


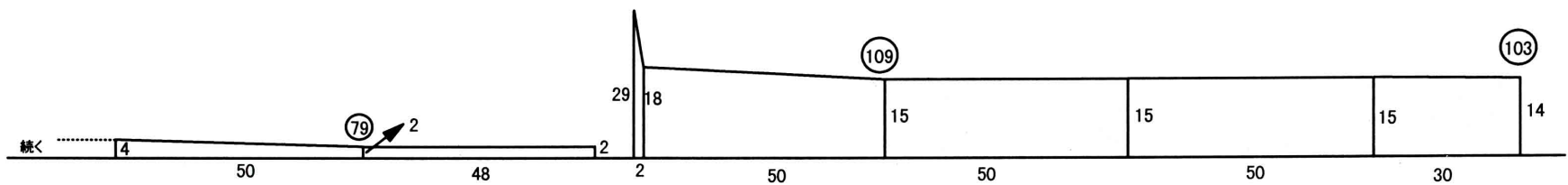
〈大津市堅田～雄琴北部〉 6月17日

水位 -17cm



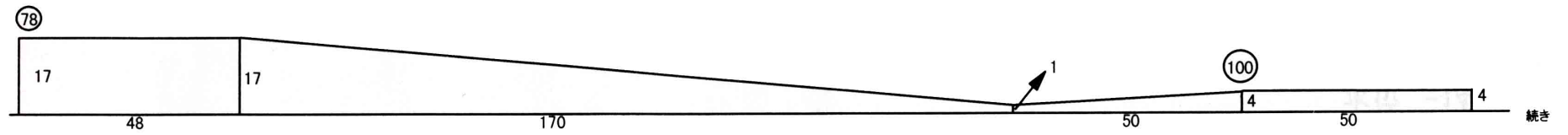
〈大津市堅田～雄琴北部〉 6月17日

水位 -17cm



〈大津市堅田～雄琴北部〉 6月14日

水位 -14cm



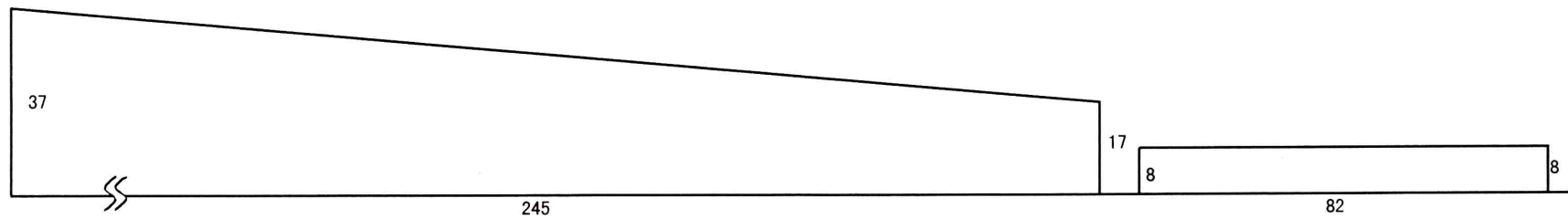
—331—

〈大津市堅田～雄琴北部〉 6月14日

水位 -14cm

導
流
堤

⑤8

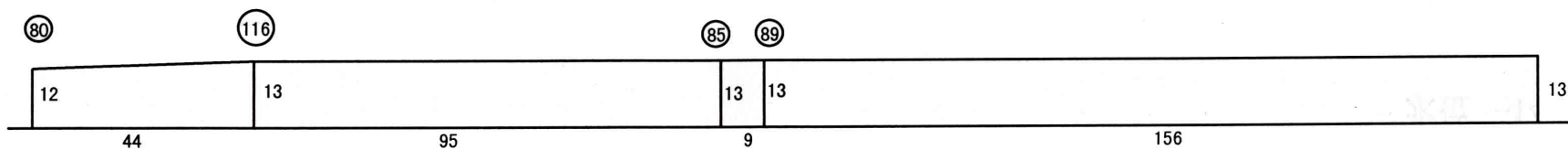


日曜大工店

マリーナ

〈大津市堅田～雄琴北部〉 6月14日

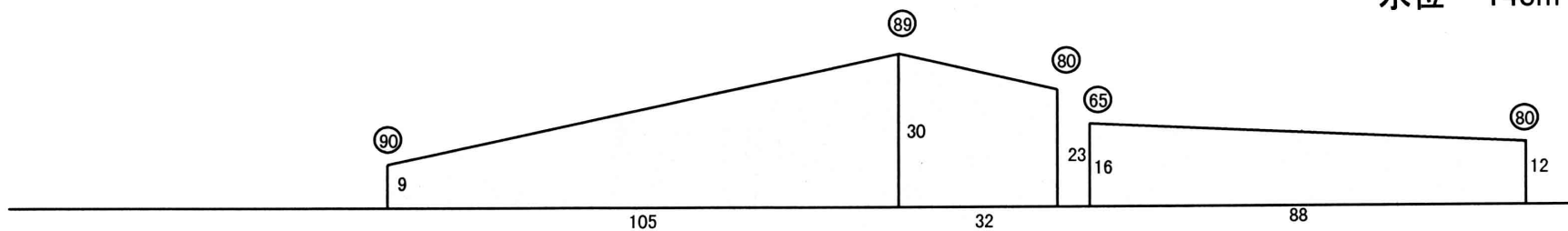
水位 -14cm



—332—

〈大津市堅田～雄琴北部〉 6月14日

水位 -14cm

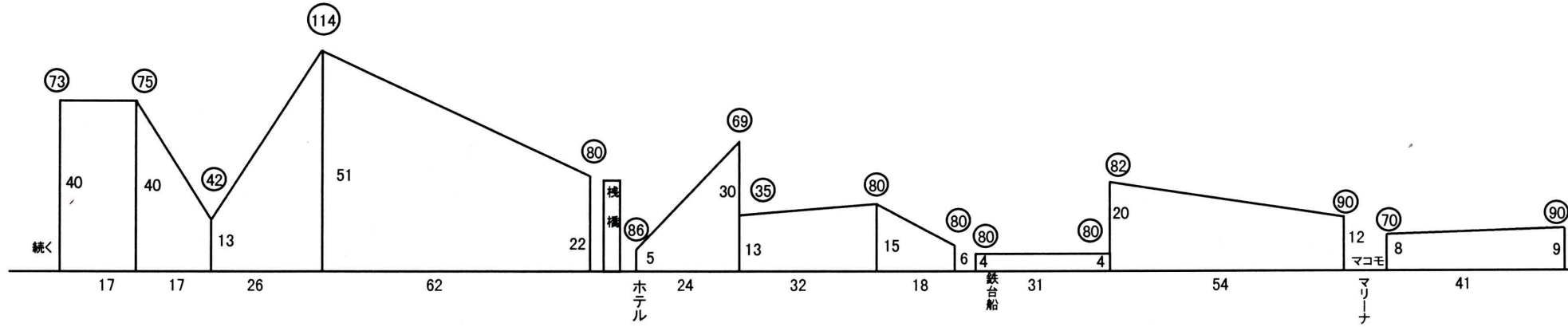


ヤナギ

ヤナギ林

〈大津市堅田～雄琴北部〉 6月14日

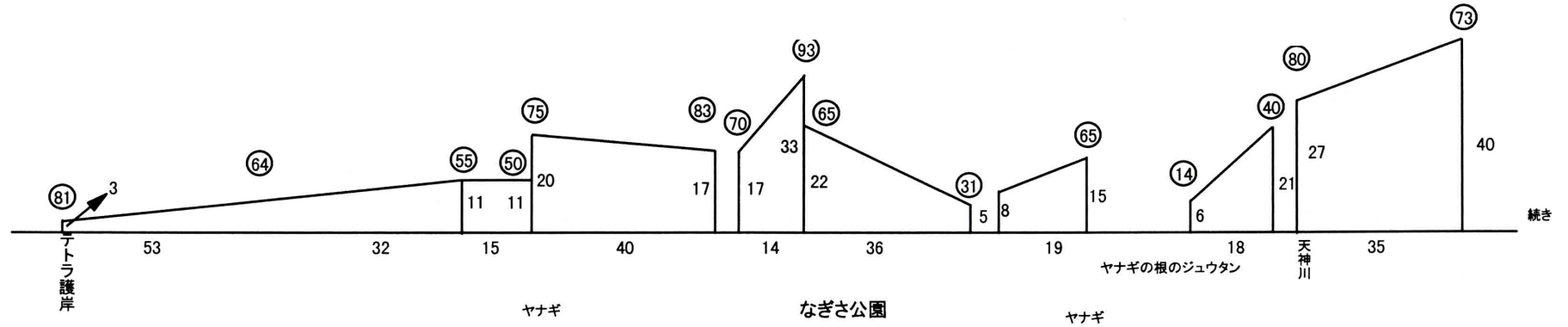
水位 -14cm



製材所

〈大津市堅田～雄琴北部〉 6月14日

水位 -14cm

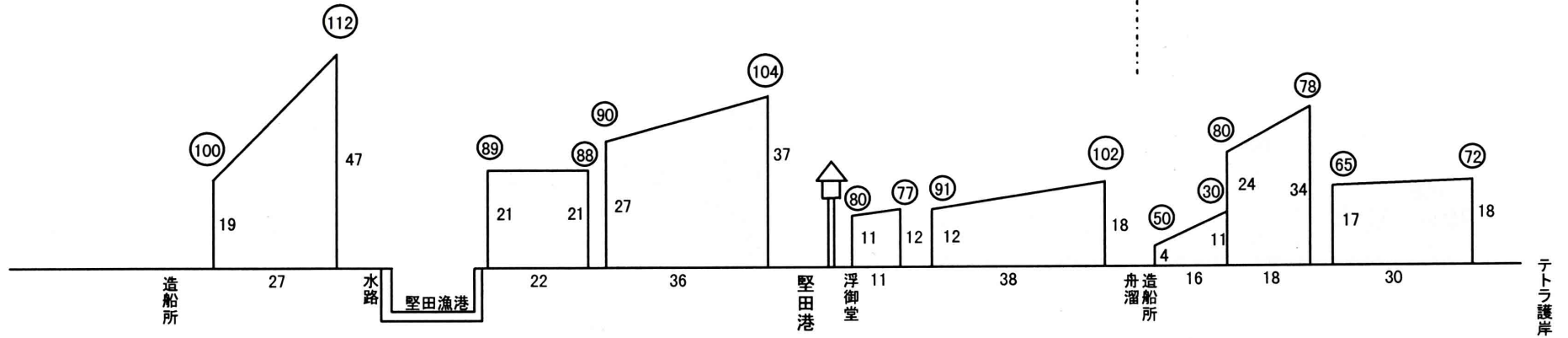


〈大津市今堅田南部～本堅田〉 6月12日

〈大津市堅田～雄琴北部〉
6月14日

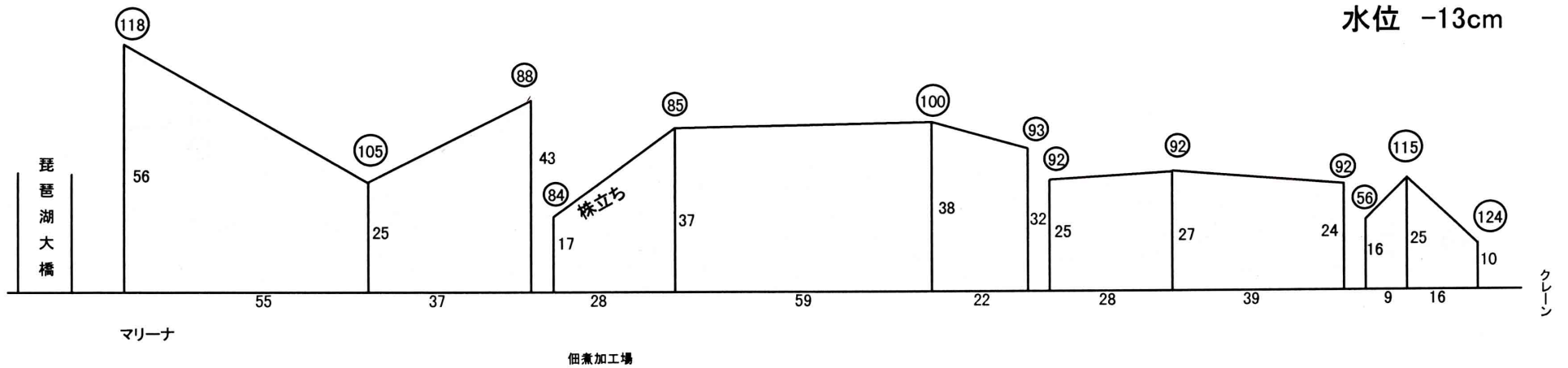
水位 -13cm

水位 -14cm



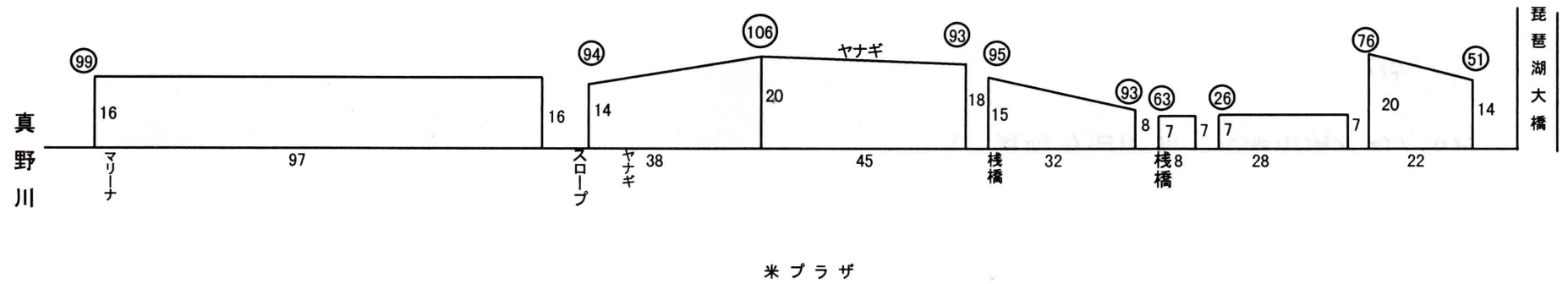
〈大津市今堅田南部～本堅田〉 6月12日

水位 -13cm



〈大津市真野～今堅田北部〉 6月12日

水位 -13cm



〈大津市真野～今堅田北部〉 5月28日

水位 +3cm

