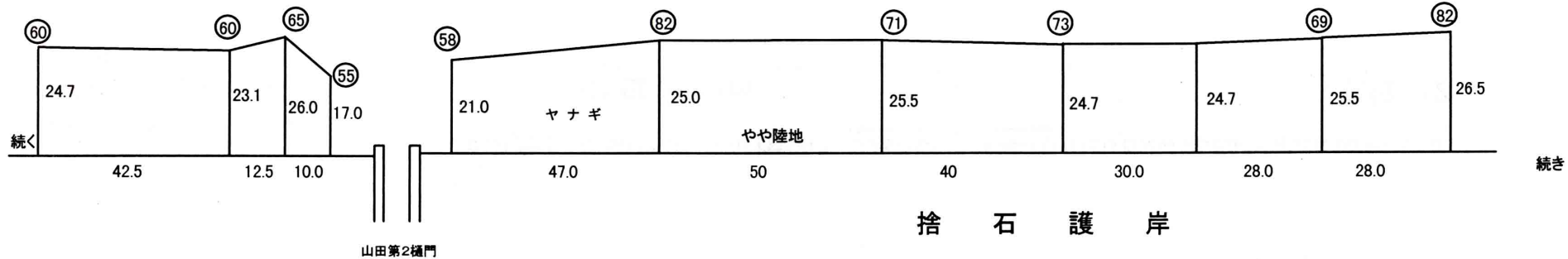


〈草津市帰帆北部～山田町南部〉 5月8日

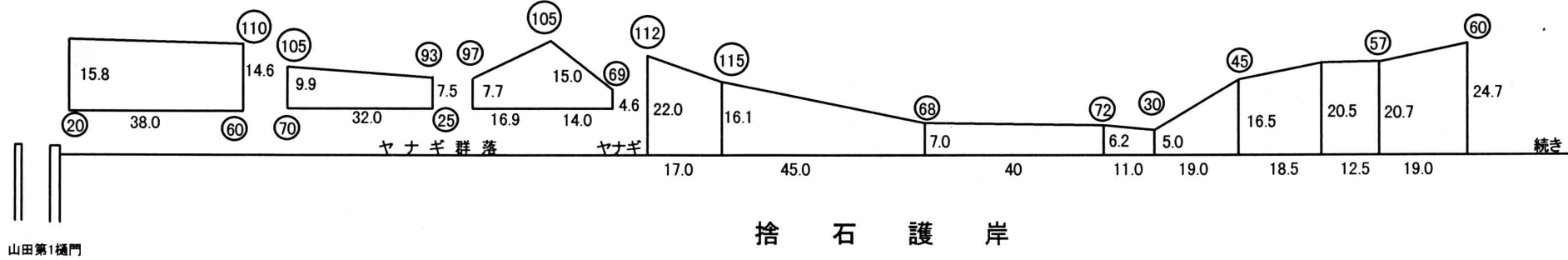
水位 +20cm



— 318 —

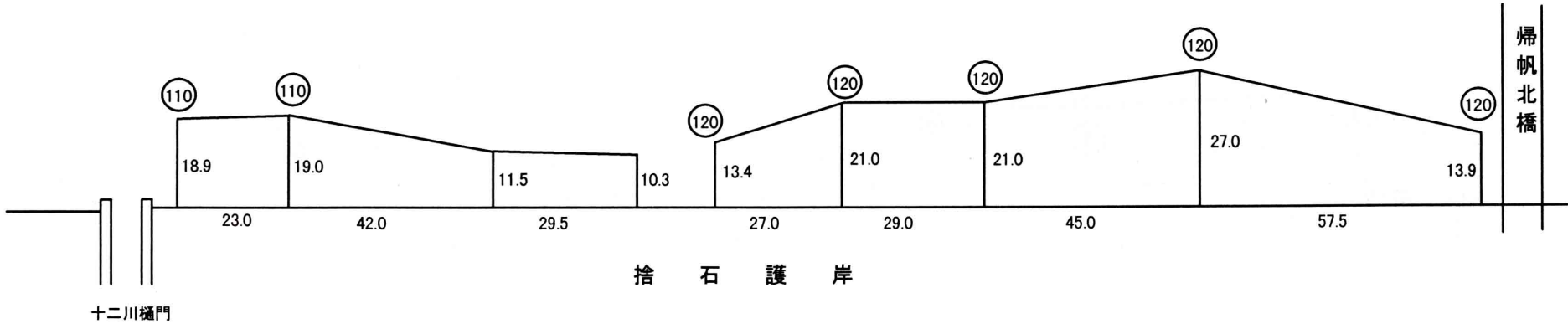
〈草津市帰帆北部～山田町南部〉 5月8日

水位 +20cm



〈草津市帰帆北部～山田町南部〉 5月8日

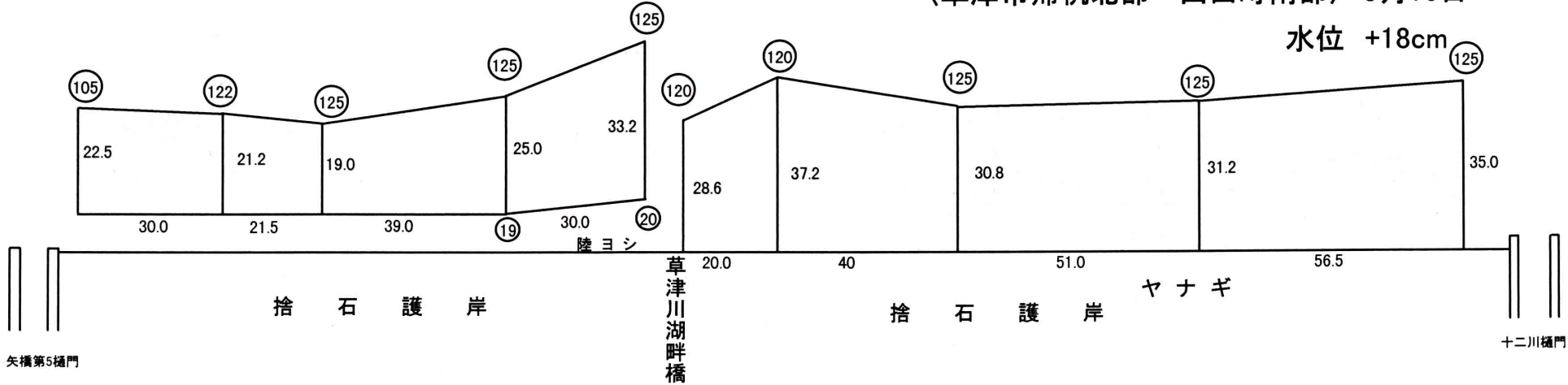
水位 +20cm



—319—

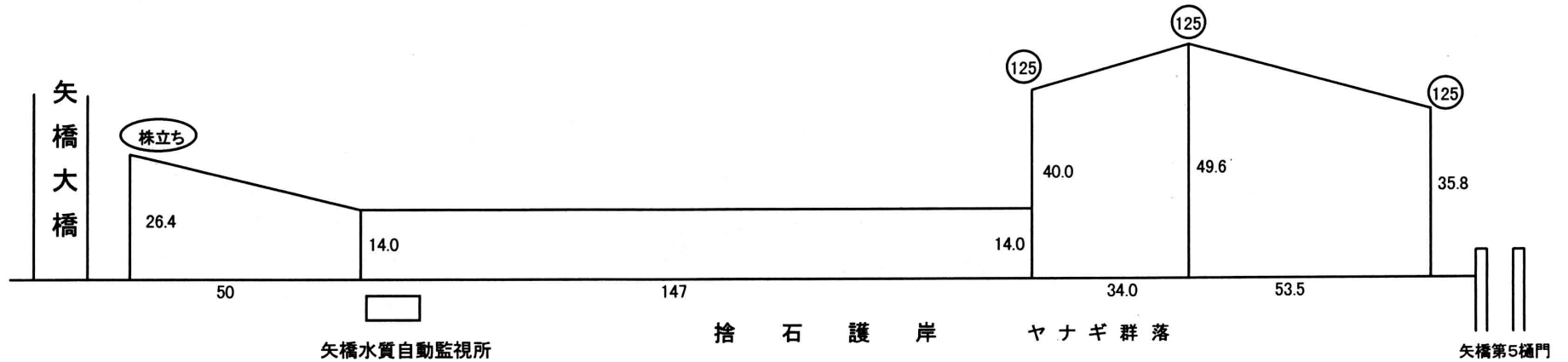
〈草津市帰帆北部～山田町南部〉 5月16日

水位 +18cm



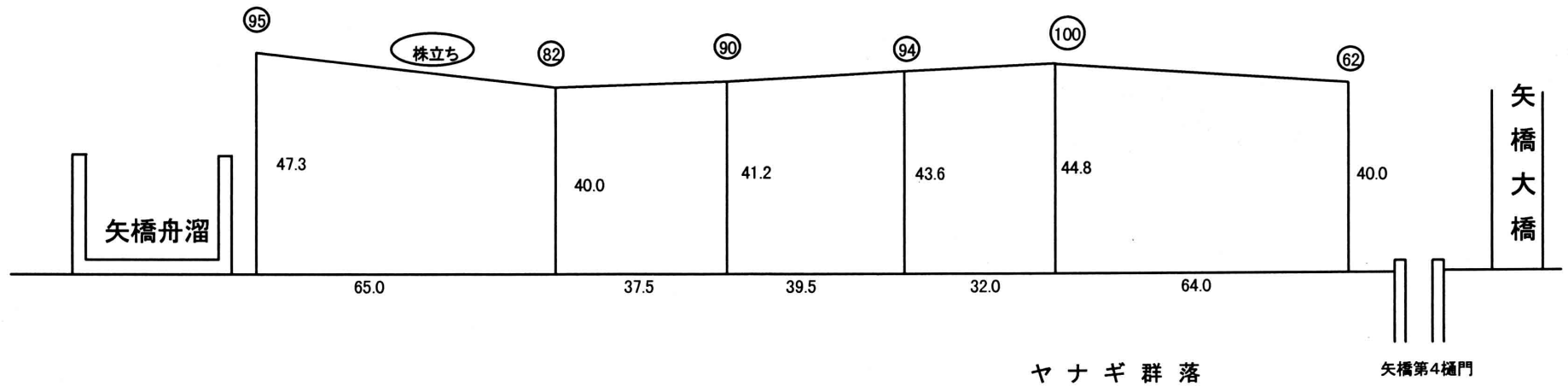
〈草津市帰帆北部～山田町南部〉 5月16日

水位 +18cm



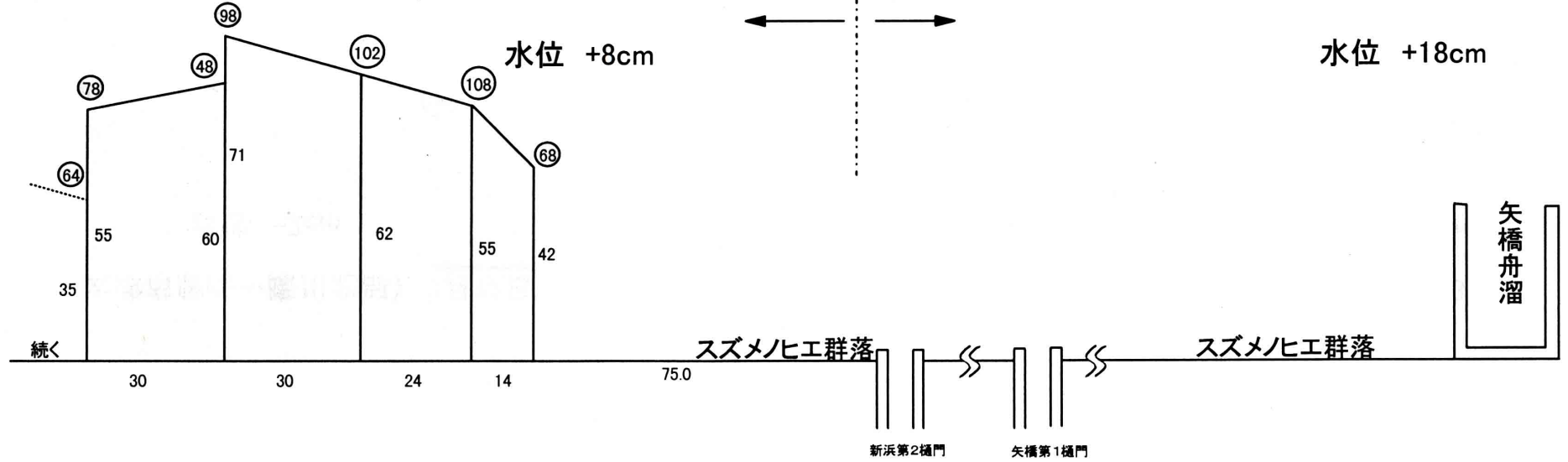
〈草津市新浜町北部～矢橋帰帆島南部〉 5月16日

水位 +18cm



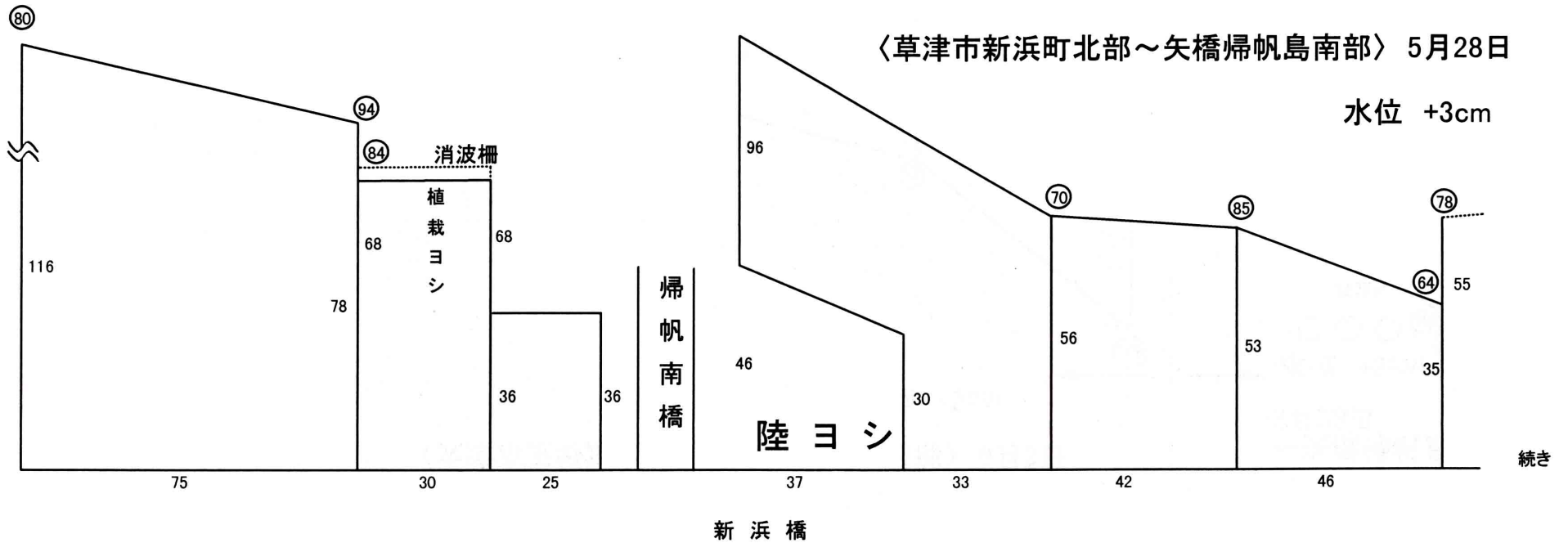
〈草津市新浜町北部～矢橋帰帆島南部〉 5月24日

〈草津市新浜町北部～矢橋帰帆島南部〉 5月16日



〈草津市新浜町北部～矢橋帰帆島南部〉 5月28日

水位 +3cm

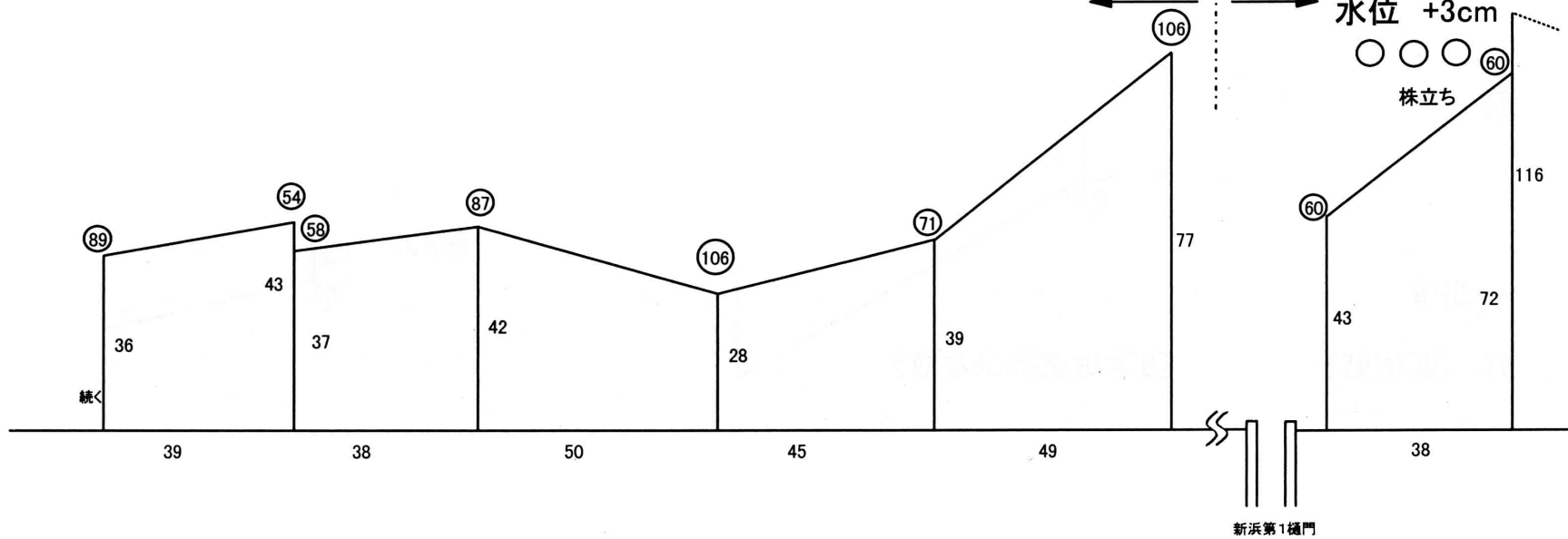


〈大津市玉野浦北部～草津市新浜町南部〉 6月3日

水位 -5cm

〈草津市新浜町北部
～矢橋帰帆島南部〉
5月28日

水位 +3cm



〈大津市唐崎～際川北部〉 7月12日

水位 -7cm

〈大津市玉野浦北部～草津市新浜町南部〉 6月3日

水位 -5cm

