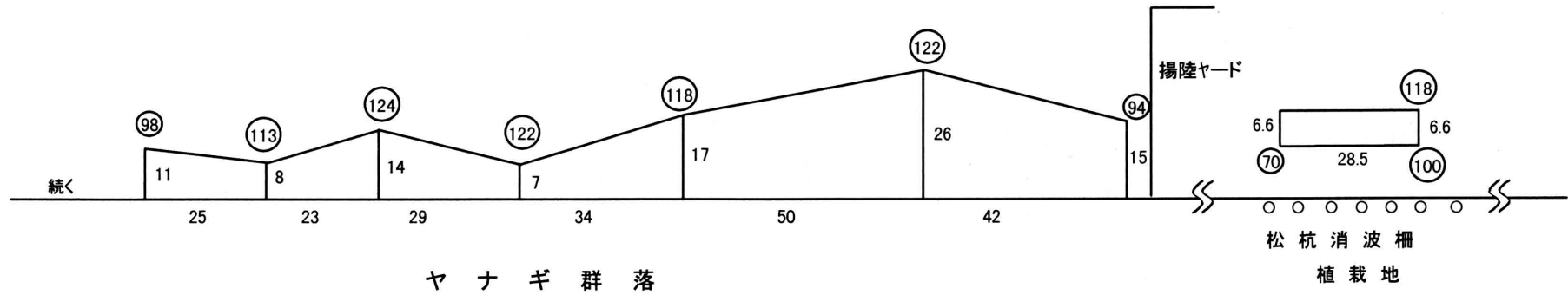


〈草津市志那中町～草津市下笠町〉 5月27日

水位 +4cm

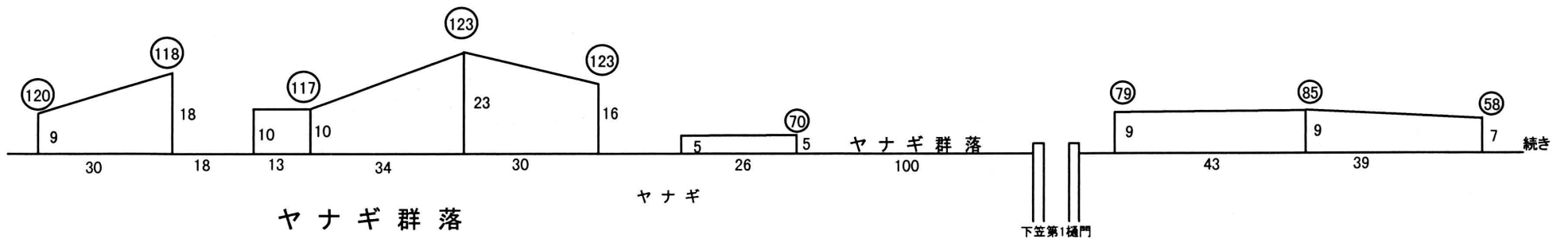
〈草津市志那中町
～ 草津市下笠町〉
5月9日

水位 +20cm



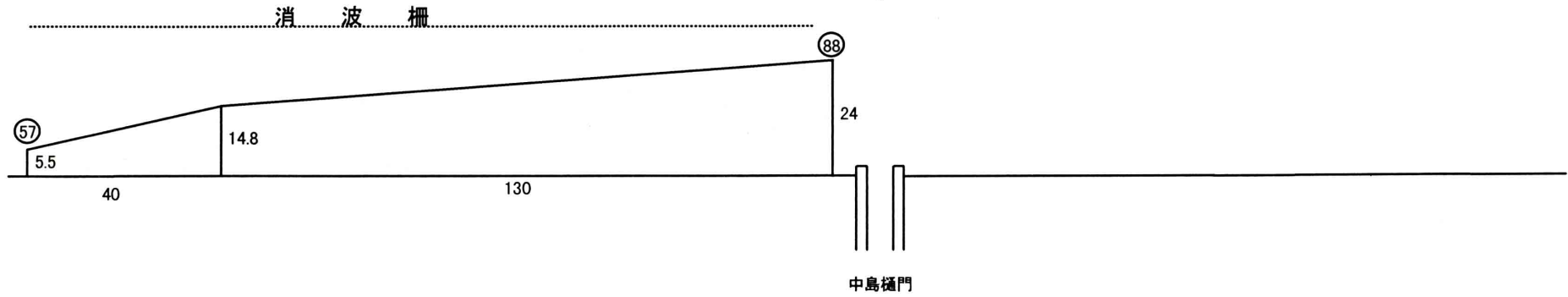
〈草津市志那中町～草津市下笠町〉 5月27日

水位 +4cm



〈草津市志那中町～草津市下笠町〉 4月23日

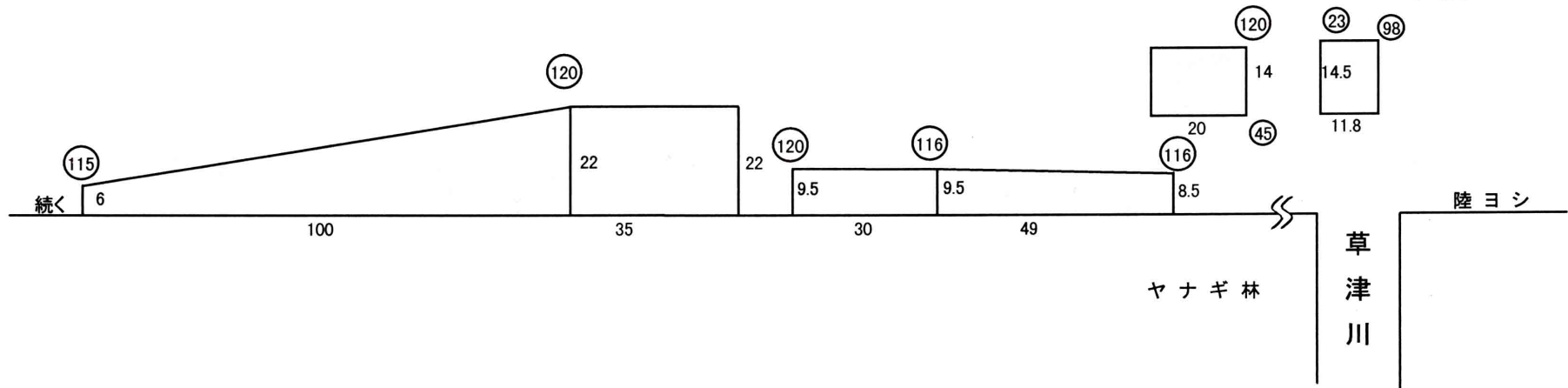
水位 +23cm



— 316 —

〈草津市山田町北部～北山田町〉 4月23日

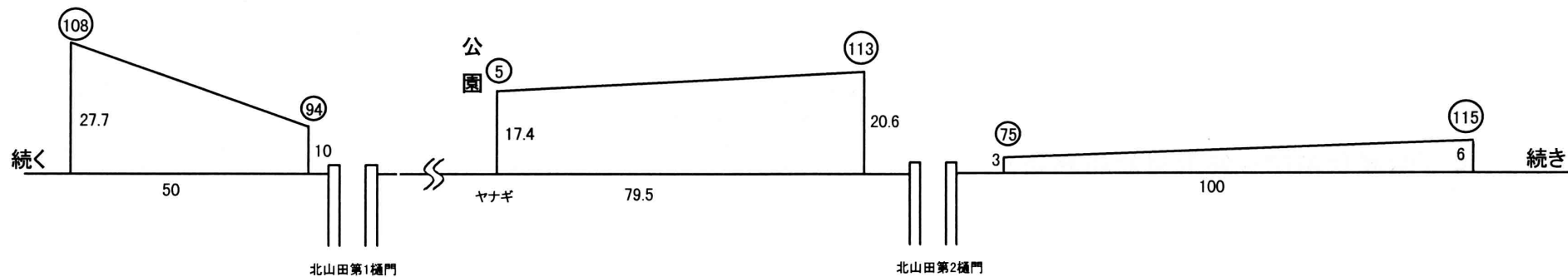
水位 +23cm



〈草津市山田町北部～北山田町〉
5月8日

水位 +20cm

〈草津市山田町北部～北山田町〉 4月23日
水位 +23cm



〈草津市帰帆北部～山田町南部〉 5月8日
水位 +20cm

〈草津市山田町北部～北山田町〉 5月8日
水位 +20cm

