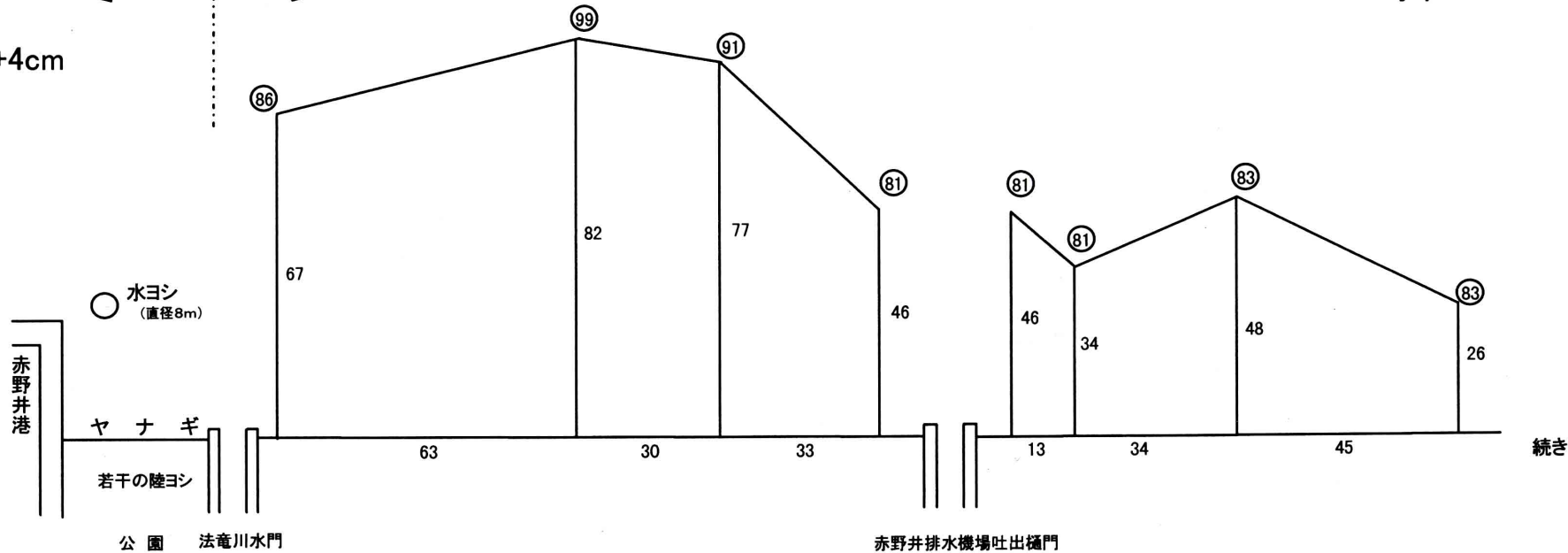


〈守山市赤野井町
～木浜町南部〉
5月27日

水位 +4cm

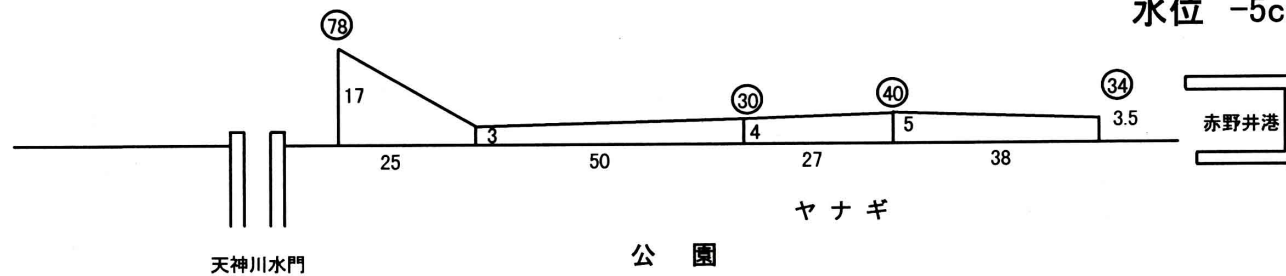


〈守山市赤野井町～木浜町南部〉 5月24日

水位 +8cm

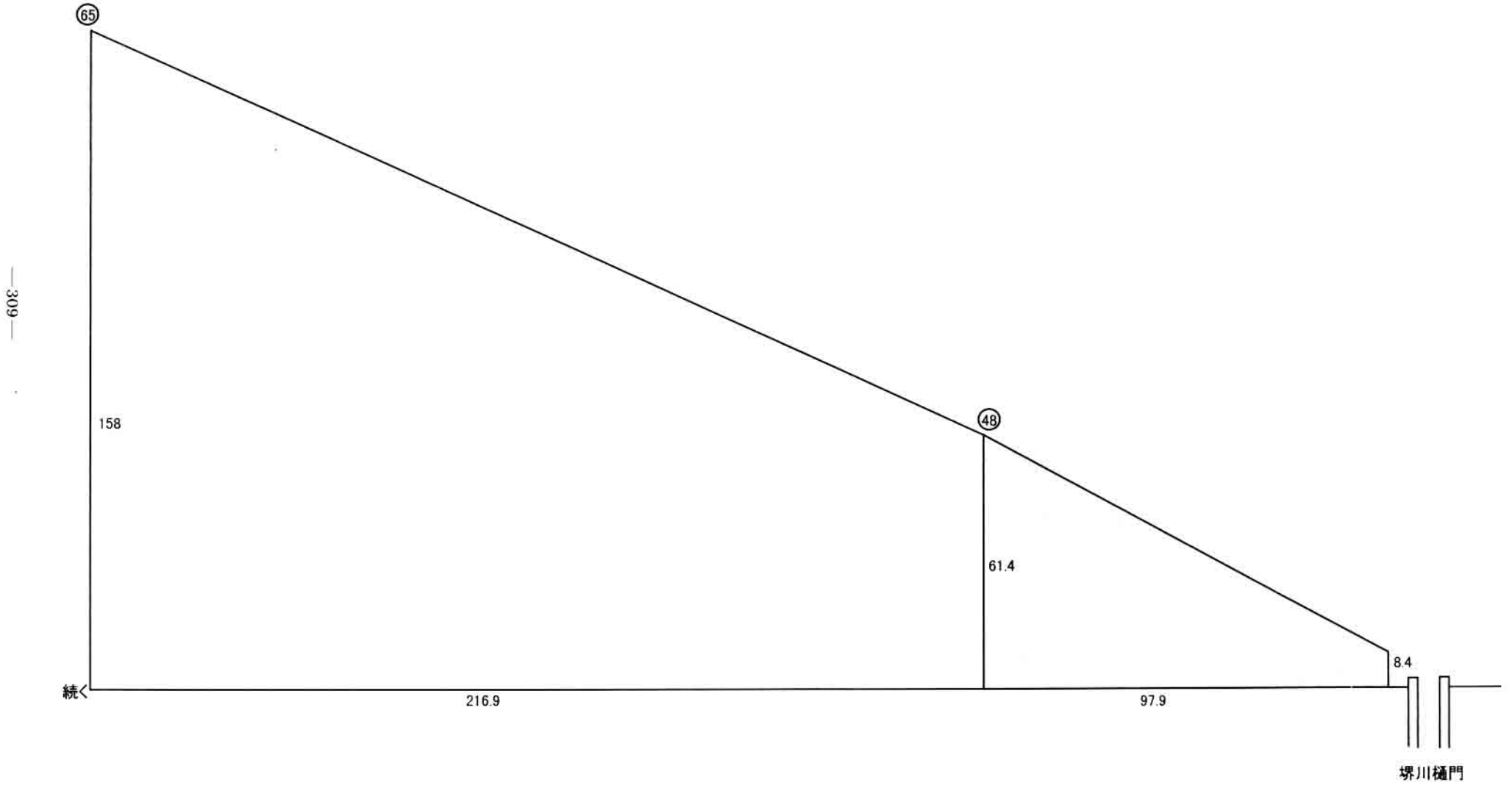
〈草津市下物町北部～守山市杉江町〉 6月3日

水位 -5cm



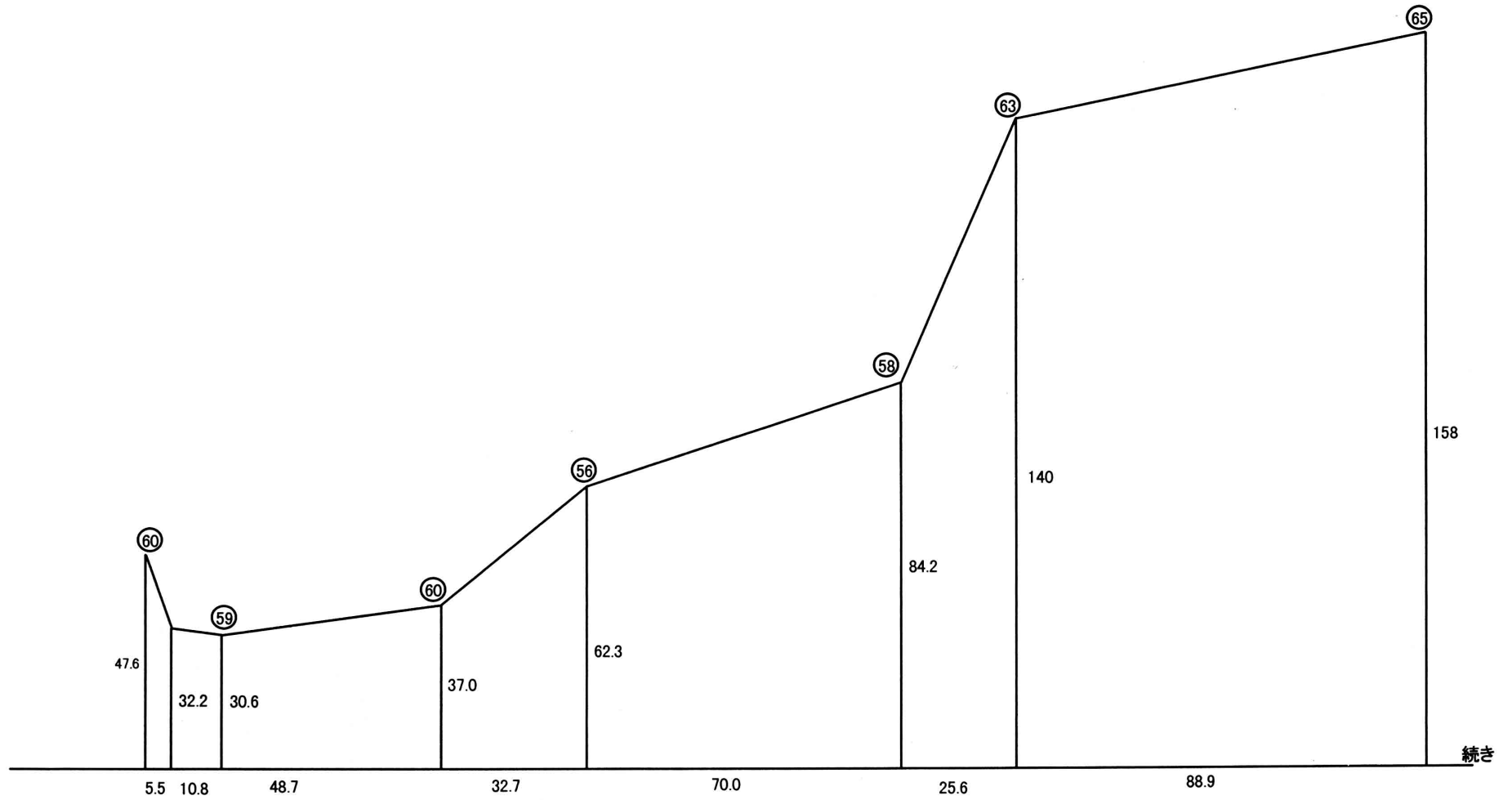
〈草津市下物町北部～守山市杉江町〉 5月9日

水位 +20cm



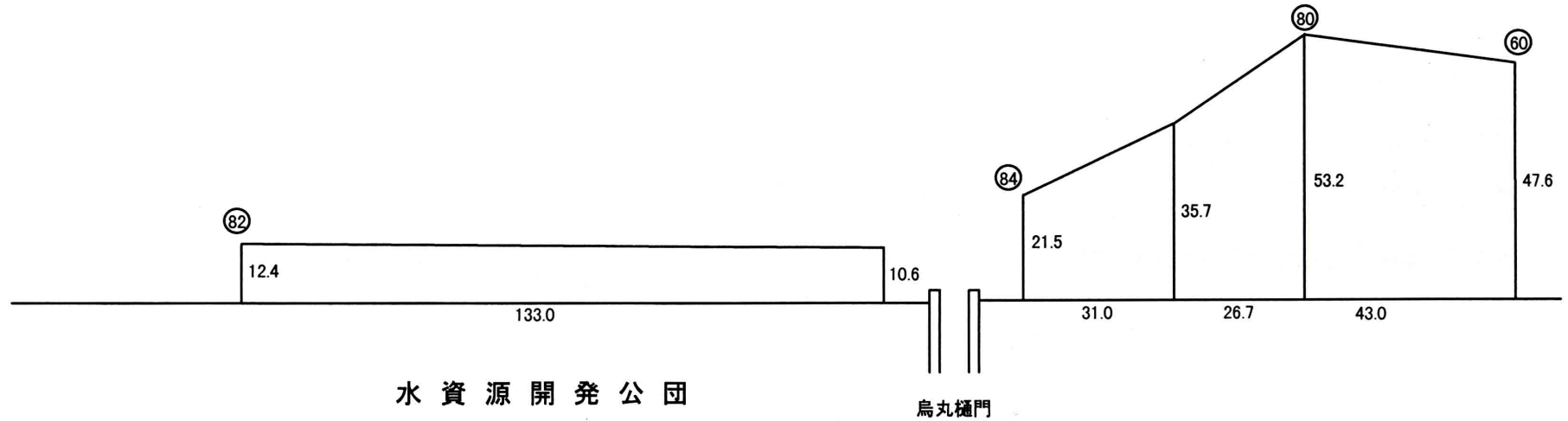
〈草津市下物町北部～守山市杉江町〉 5月9日

水位 +20cm



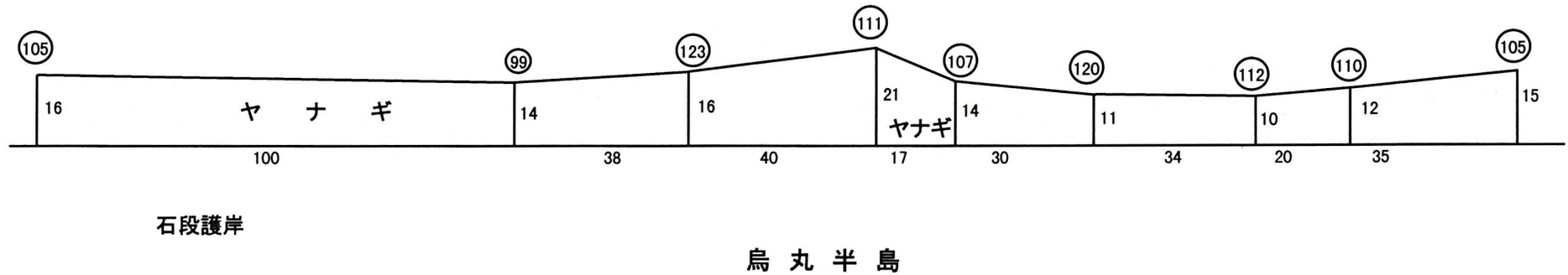
〈草津市下物町北部～守山市杉江町〉 5月9日

水位 +20cm



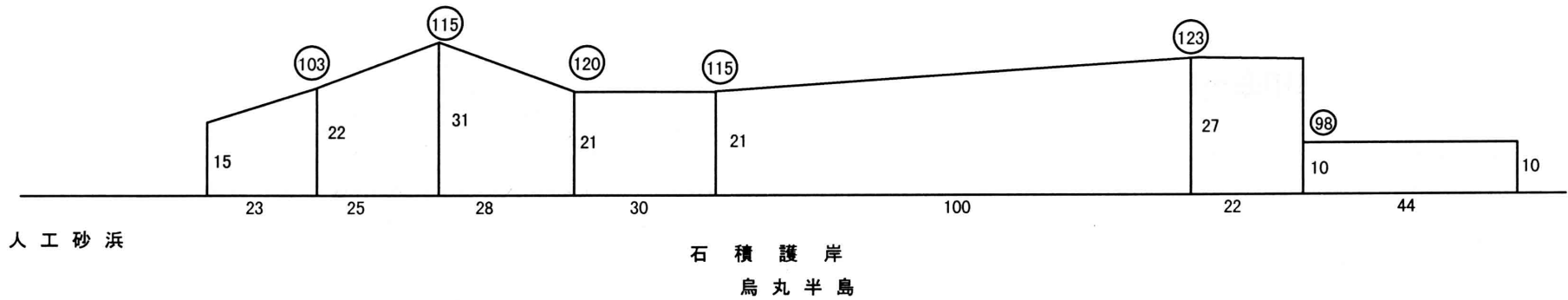
〈草津市下物町北部～守山市杉江町〉 5月24日

水位 +8cm



〈草津市下物町北部～守山市杉江町〉 5月24日

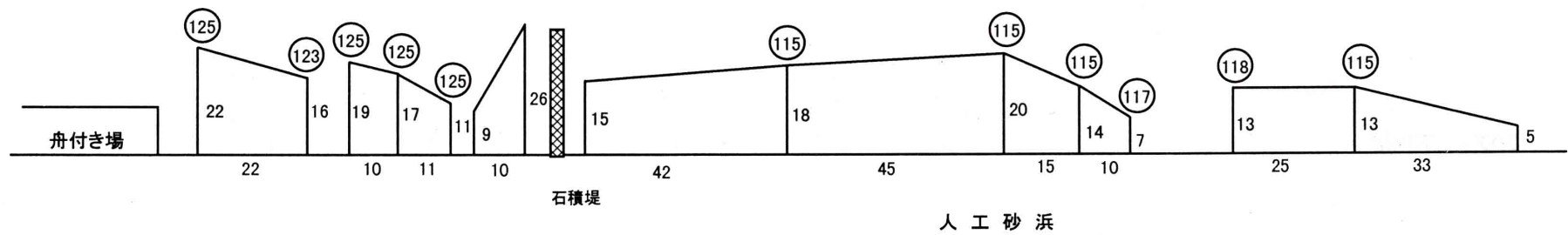
水位 +8cm



—312—

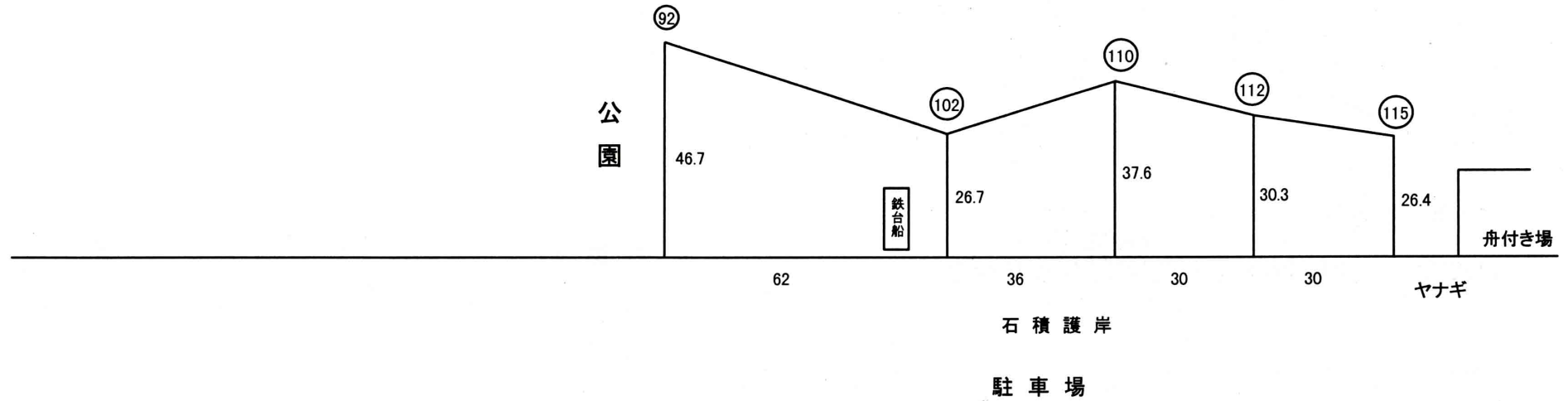
〈草津市下物町北部～守山市杉江町〉 5月24日

水位 +8cm



〈草津市下物町北部～守山市杉江町〉 5月9日

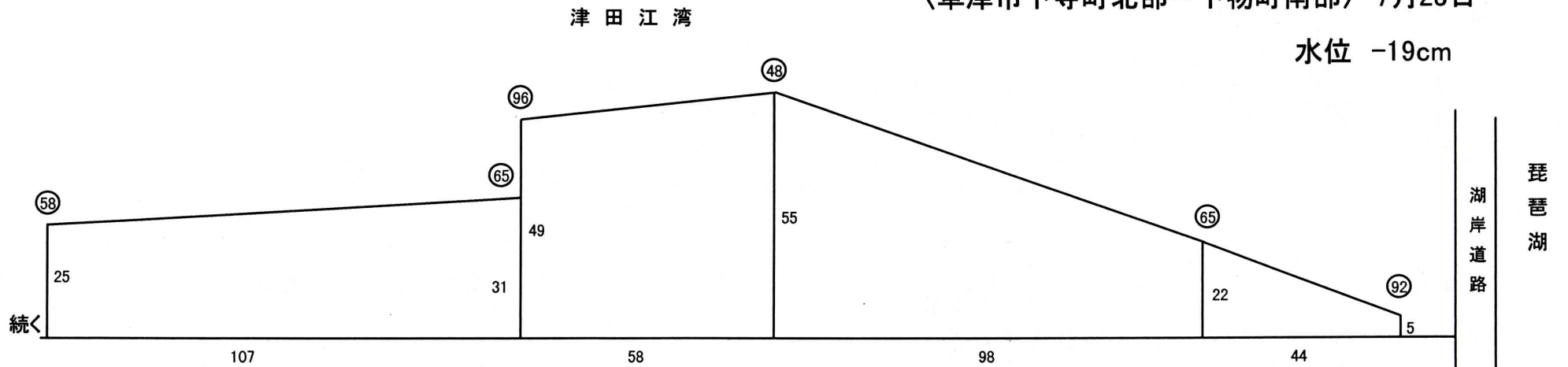
水位 +20cm



—313—

〈草津市下寺町北部～下物町南部〉 7月23日

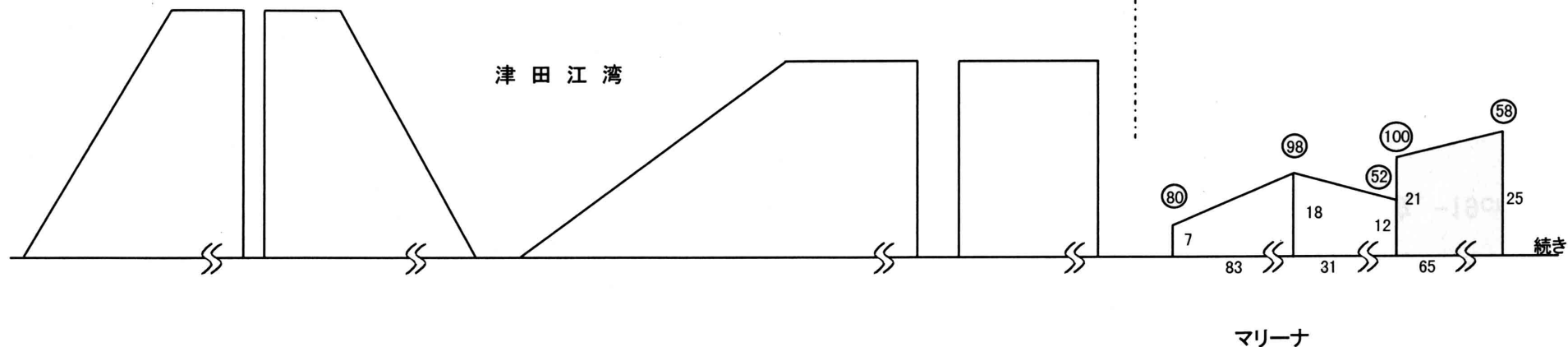
水位 -19cm



〈草津市下寺町北部～下物町南部〉 7月23日
造成ヨシ

水位 -19cm

6区画に計20,000m²を植栽



津田江湾

〈草津市下寺町北部～下物町南部〉 7月23日
造成ヨシ

水位 -19cm

