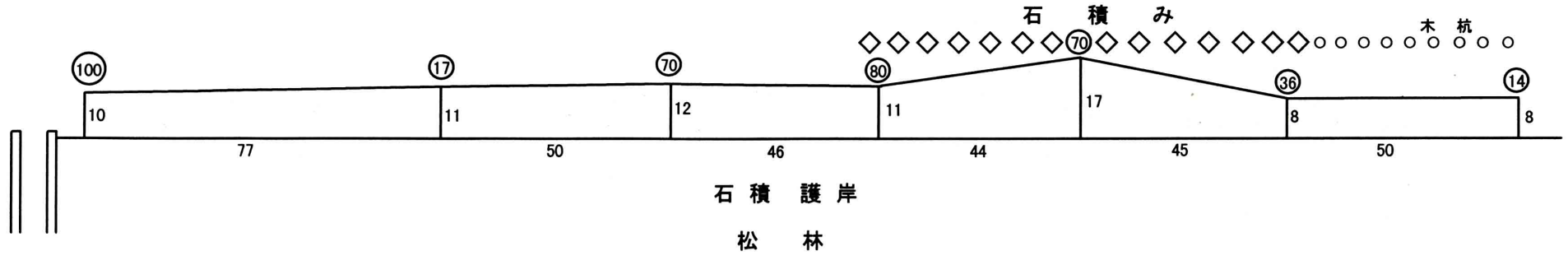


〈中主町菖蒲東部～近江八幡市佐波江町西部〉 5月27日

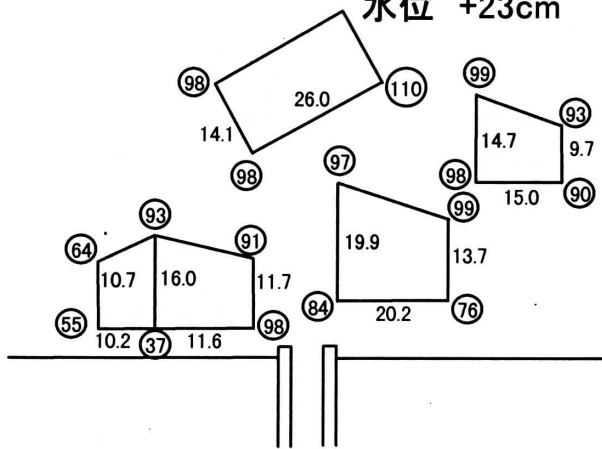
水位 +4cm



佐波江第1橋門

〈守山市今浜町北部〉 4月23日

水位 +23cm

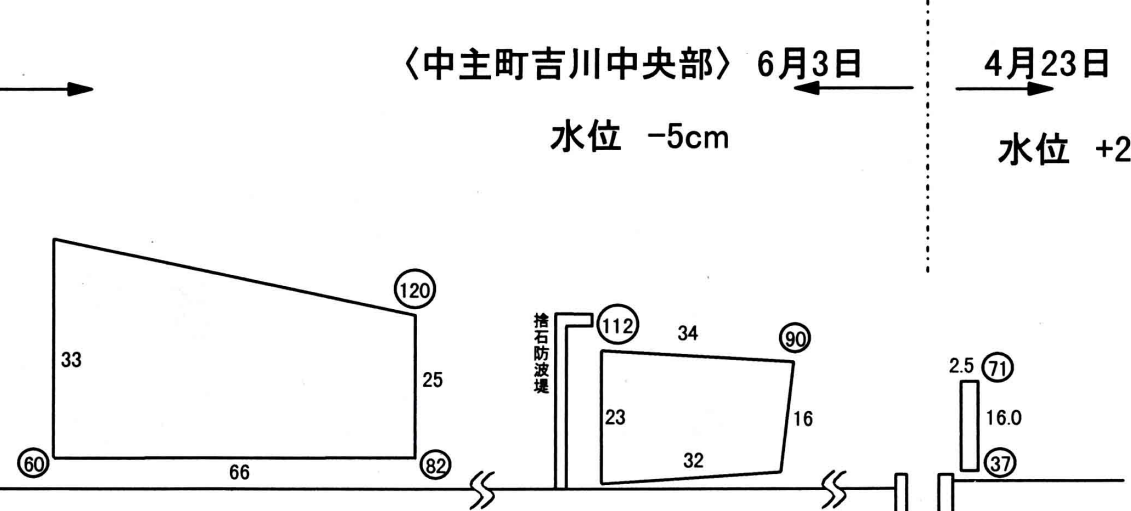


(ホテル)

守山新川橋門

〈中主町吉川中央部〉 6月3日

水位 -5cm

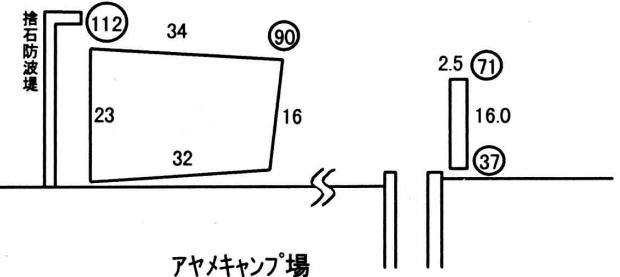


矢板護岸

湖魚加工販売レストラン

4月23日

水位 +23cm



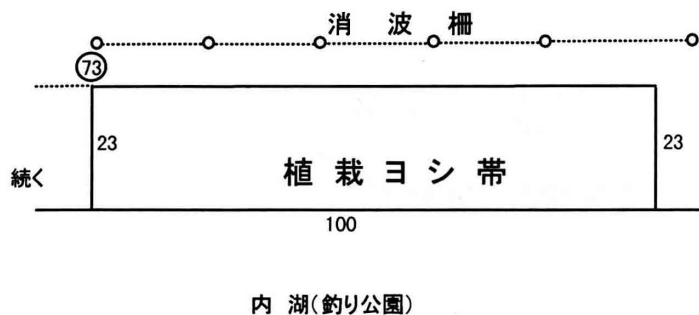
アヤメキャンプ場

喜合橋門

〈守山市赤野井町～木浜町南部〉 4月23日

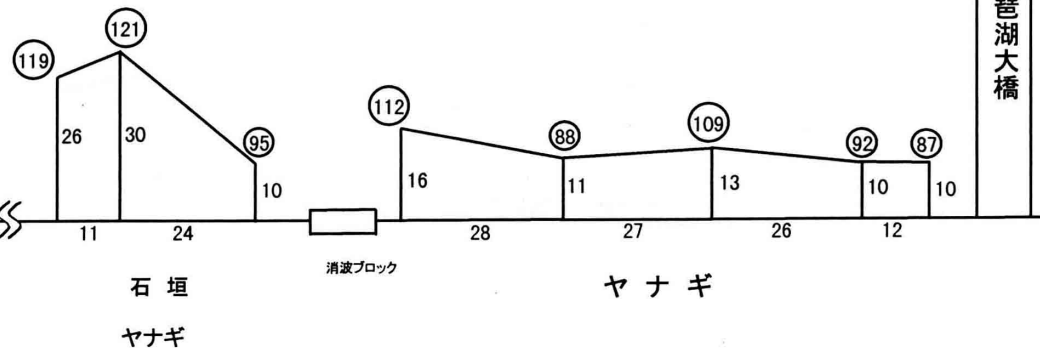
水位 +23cm

赤野井湾



〈守山市木浜町北部〉 6月3日

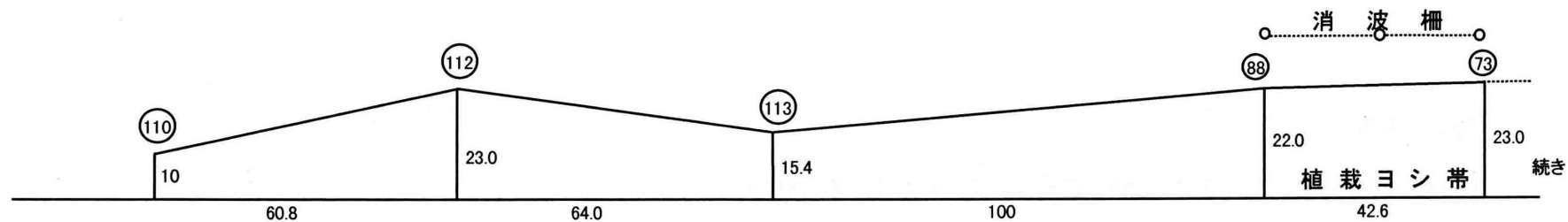
水位 -5cm



— 306 —

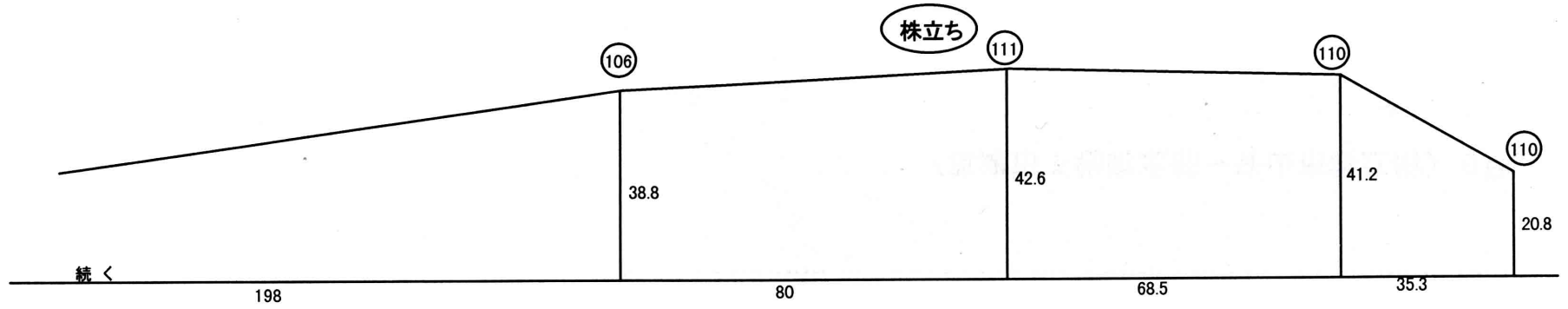
〈守山市赤野井町～木浜町南部〉 4月23日

水位 +23cm



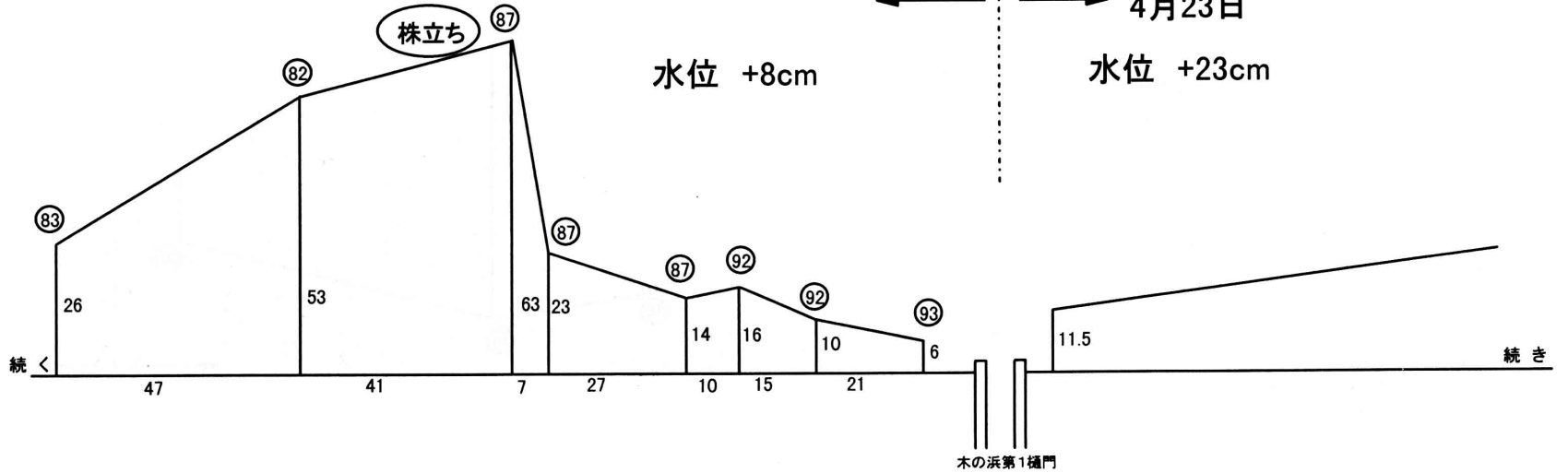
〈守山市赤野井町～木浜町南部〉 4月23日

水位 +23cm



〈守山市赤野井町～木浜町南部〉 5月24日

水位 +8cm



〈守山市赤野井町～木浜町南部〉 4月23日

水位 +23cm