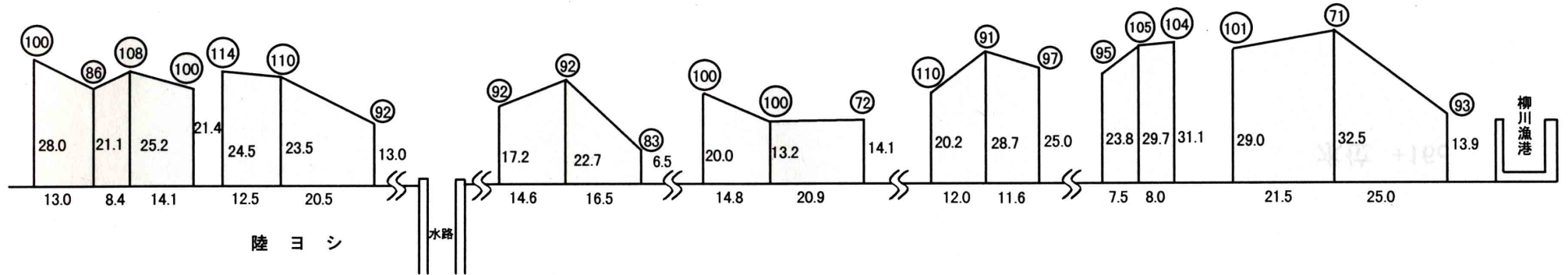


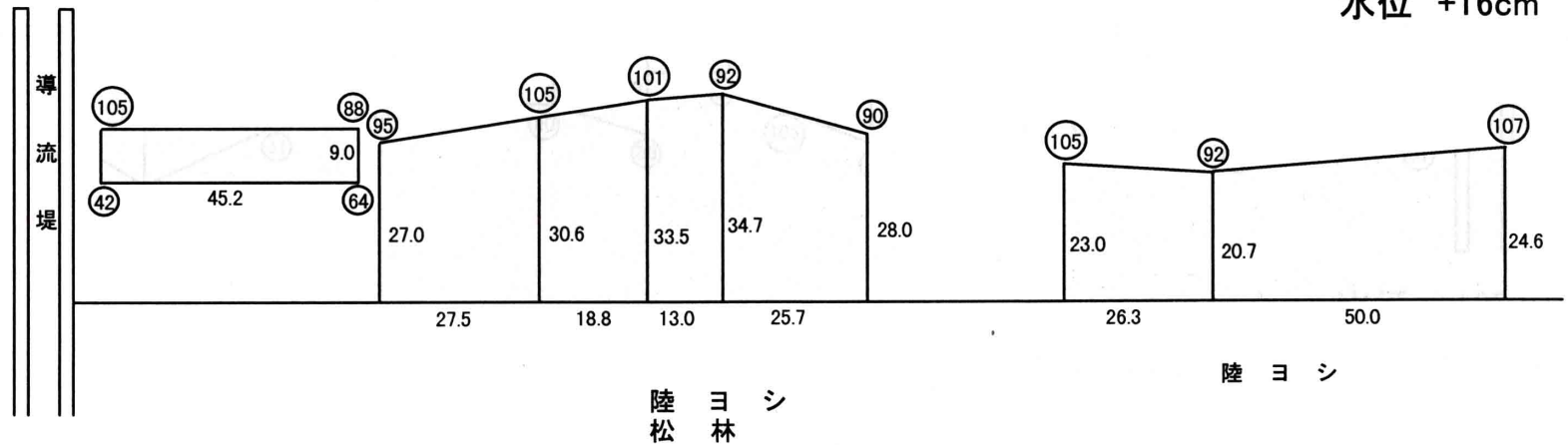
〈彦根市田附町～柳川町〉 4月19日

水位 +16cm



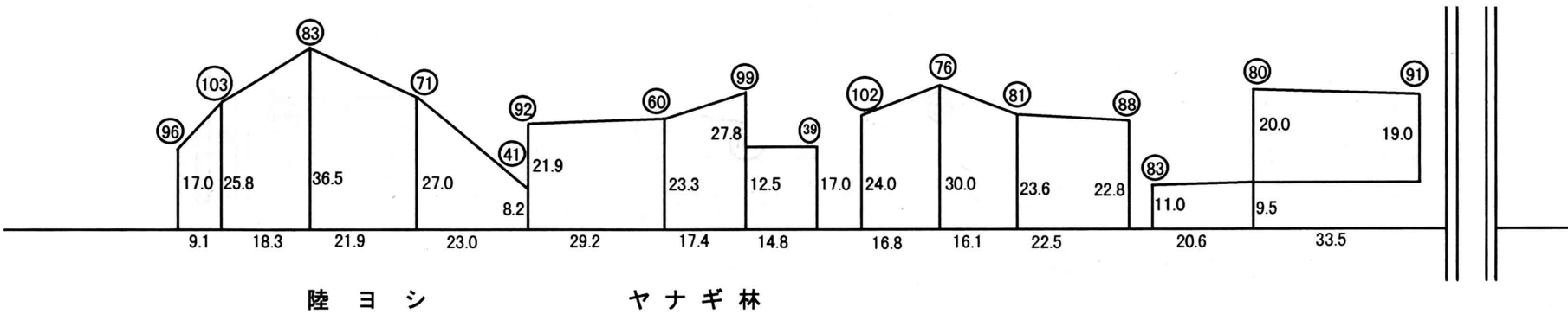
〈彦根市田附町～柳川町〉 4月19日

水位 +16cm



〈彦根市新海浜～新海町〉 4月19日

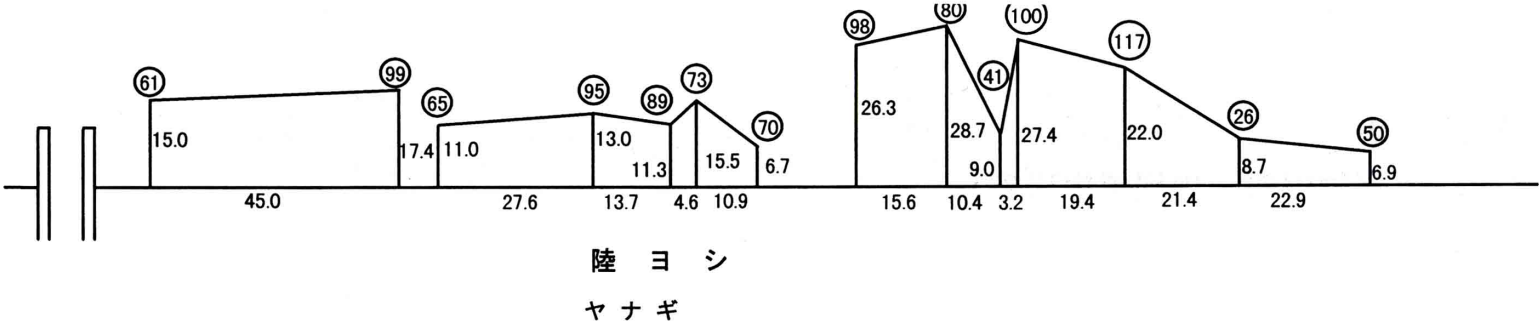
水位 +16cm



—300—

〈彦根市新海浜～新海町〉 4月19日

水位 +16cm



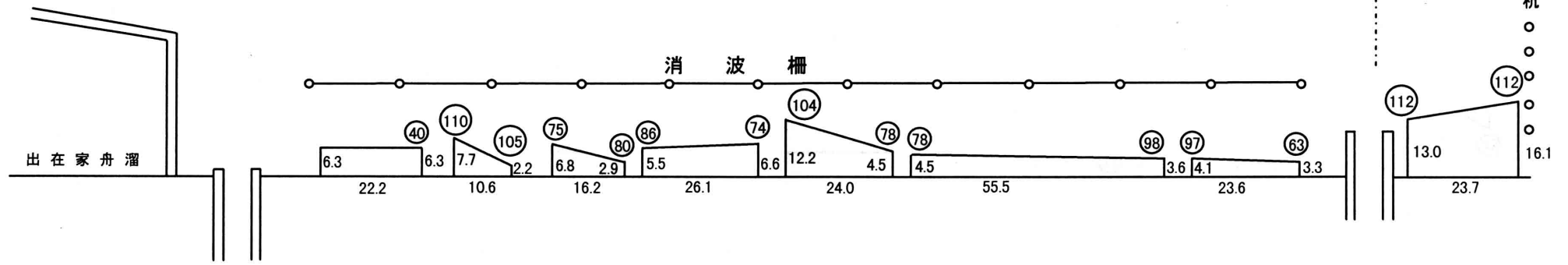
〈能登川町栗見出在家〉 4月22日

水位 +23cm

〈能登川町栗見出在家〉

5月16日

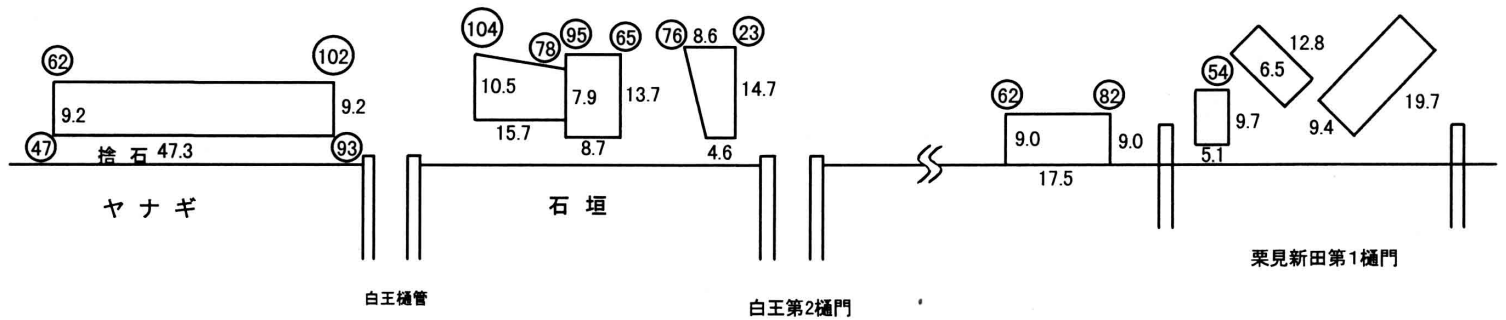
水位 +18cm



—301—

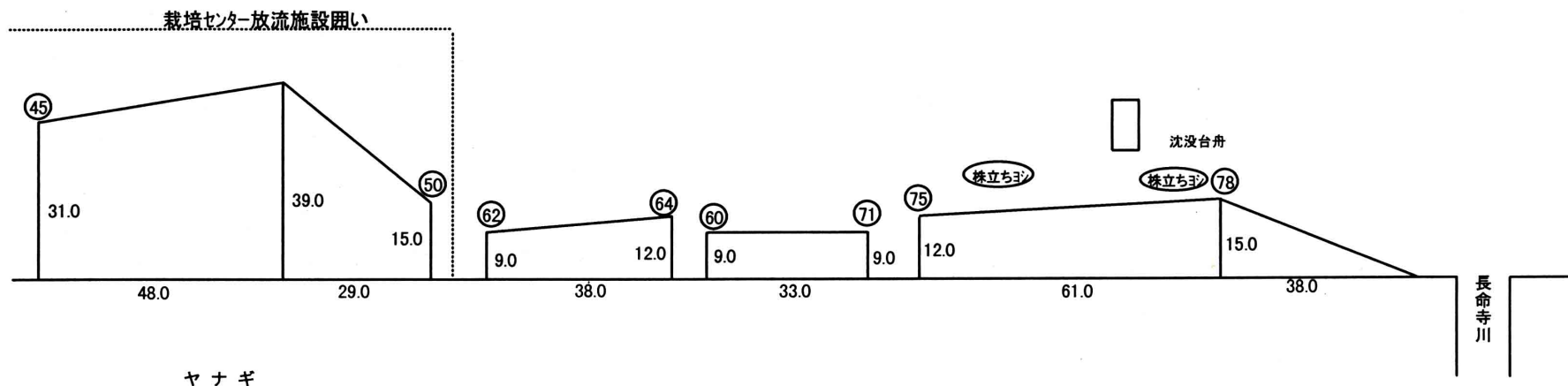
〈近江八幡市白王町西部～能登川町栗見新田〉 4月22日

水位 +23cm



〈近江八幡市津田町〉6月20日

水位 -20cm

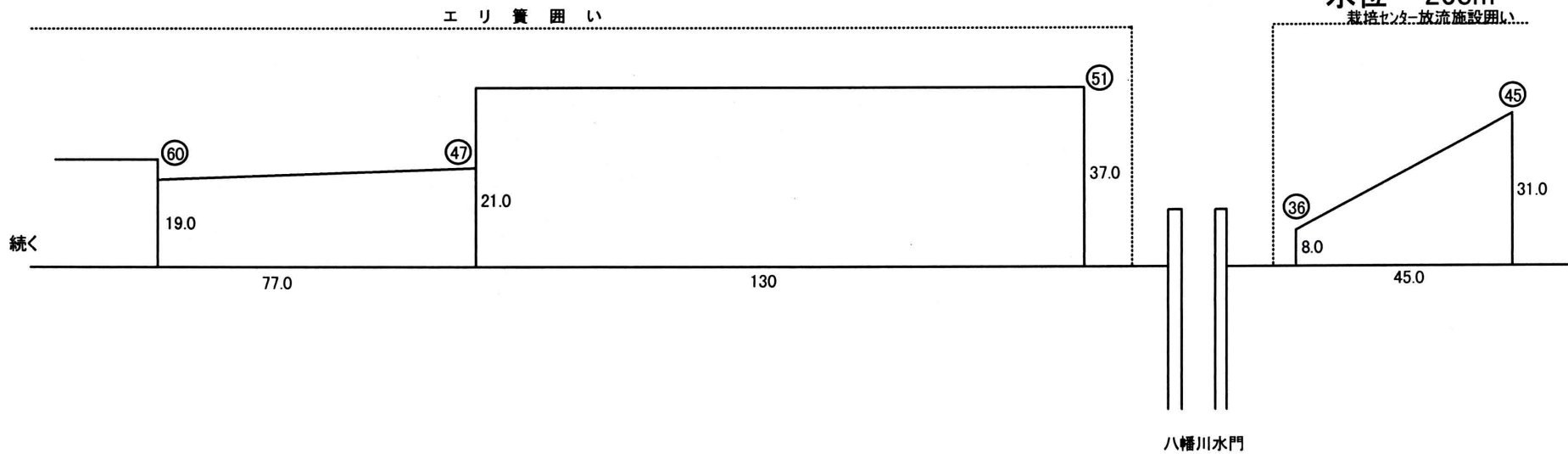


造成ヨシ帯

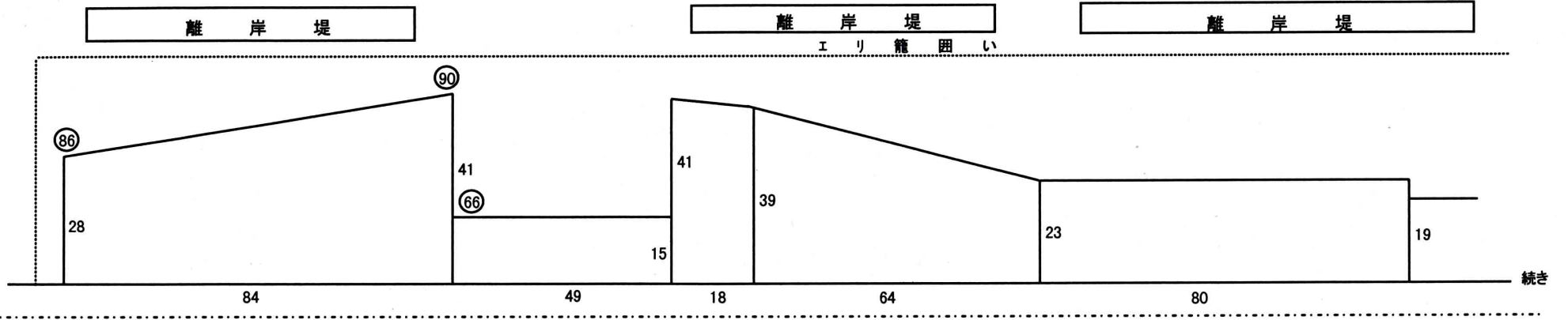
離岸堤

〈近江八幡市津田町〉6月20日

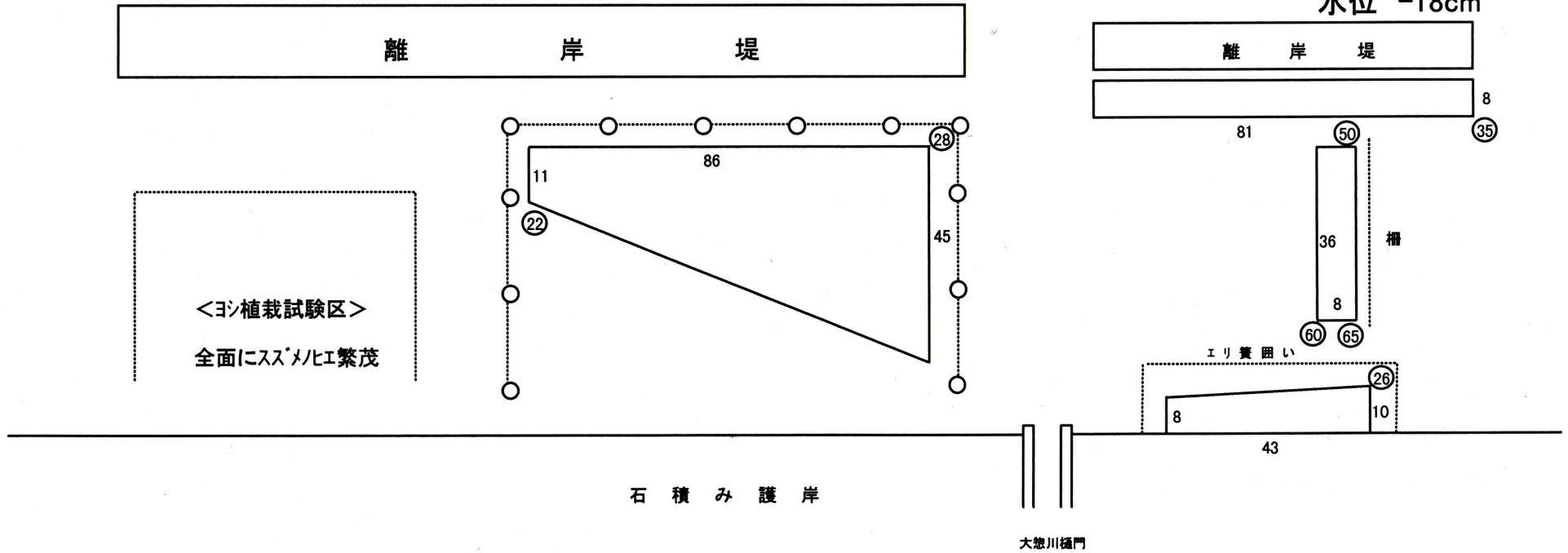
水位 -20cm



〈近江八幡市津田町〉 6月20日  
水位 -20cm



〈近江八幡市牧町〉 6月18日  
水位 -18cm



〈近江八幡市牧町〉 6月18日

水位 -18cm

