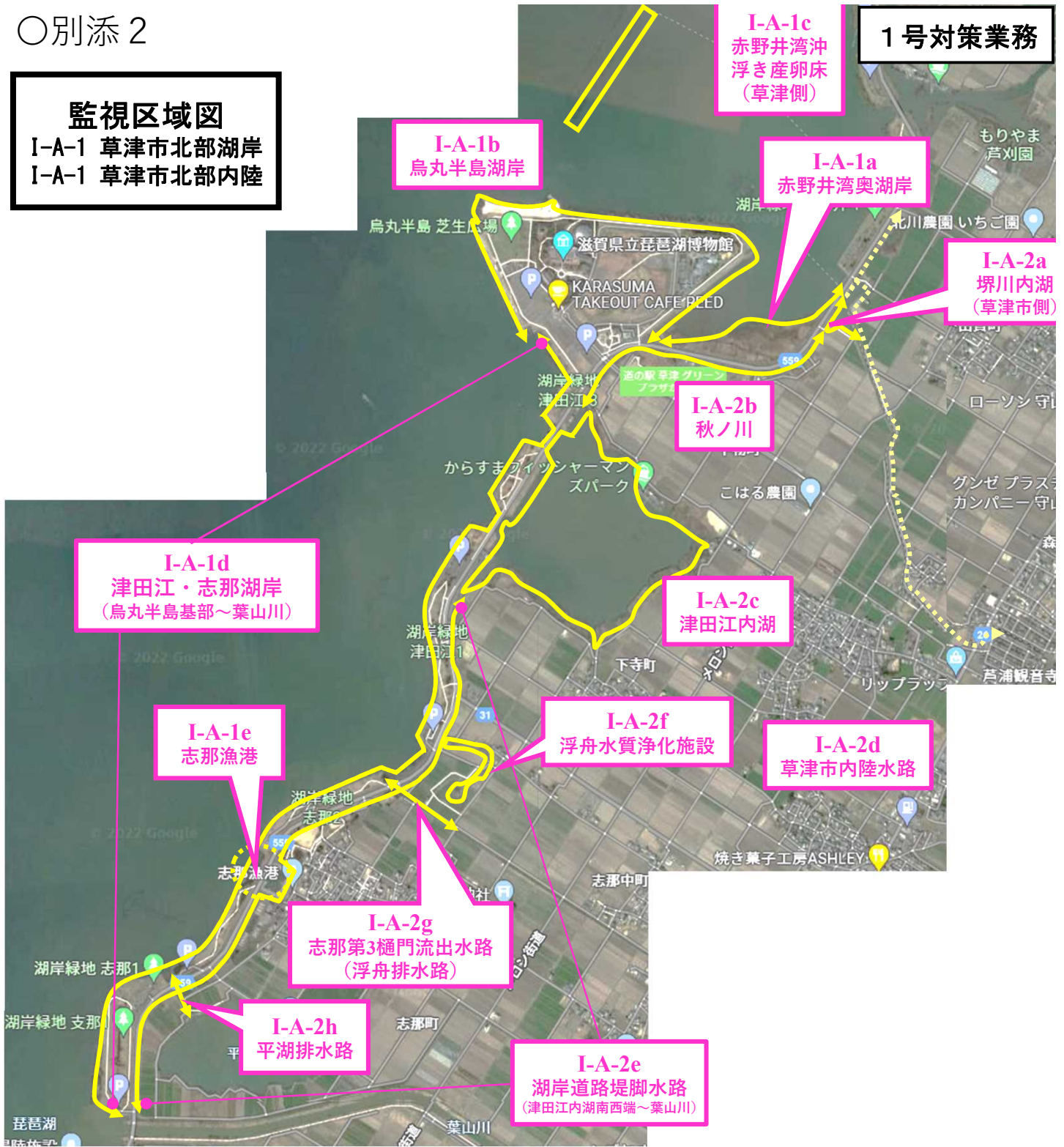


# ○別添 2

**監視区域図**  
I-A-1 草津市北部湖岸  
I-A-1 草津市北部内陸

**1号対策業務**



# 監視区域図

I-A-3 草津市中部湖岸

I-A-4 草津市中部内陸

1号対策業務



# 監視区域図

- I-A-5 草津市南部湖岸
- I-A-6 草津市南部内陸
- I-B-1 大津市南湖東岸

# 1号対策業務

I-A-5c  
矢橋帰帆島  
西岸

I-A-5a  
矢橋中間  
水路東岸

I-A-5d  
新浜町湖岸

I-B-1b  
殿田川内湖  
(大津市側)

I-B-1a  
瀬田浦湖岸

I-A-6i  
矢橋帰帆島  
せせらぎ池

I-A-5b  
矢橋中間  
水路西岸

I-A-6g  
中間水路東岸南部内陸側水路  
(十禅寺川~狼川)

I-A-6i  
殿田川内湖 (草津市側)・殿田川

I-B-1c  
長沢川  
(下流部)

I-B-1d  
瀬田浦クレーク  
(姥田川・大江川・宮川)

I-B-1e  
高橋川 (瀬田)

I-A-6a  
中間水路北岸内陸側水路  
(伯草川~草津川)

I-A-6b  
草津川

I-A-6c  
中間水路東岸北部内陸側水路  
(草津川~前川)

I-A-6d  
前川

I-A-6e  
中間水路東岸中部内陸側水路  
(前川~十禅寺川)

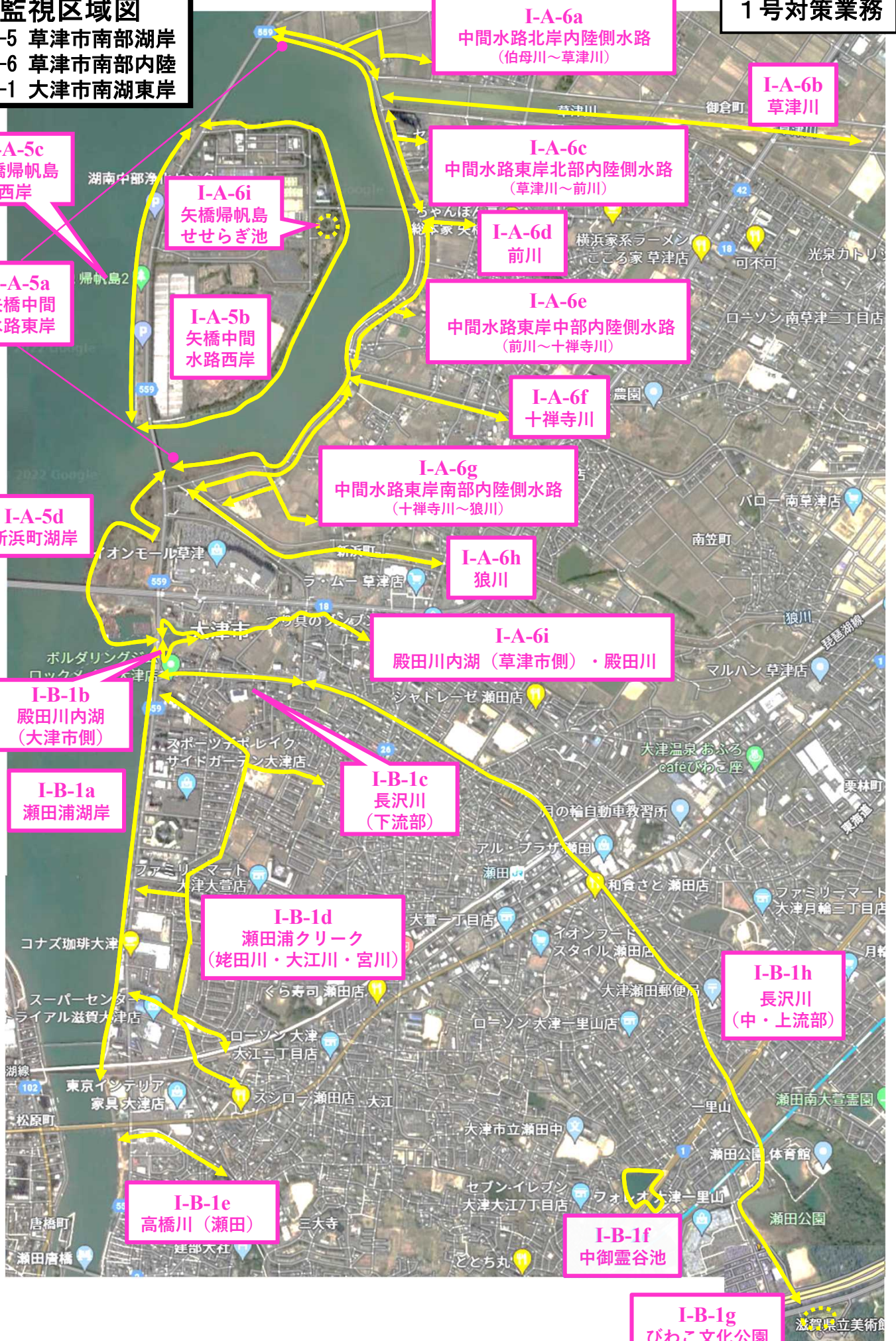
I-A-6f  
十禅寺川

I-A-6h  
狼川

I-B-1h  
長沢川  
(中・上流部)

I-B-1f  
中御霊谷池

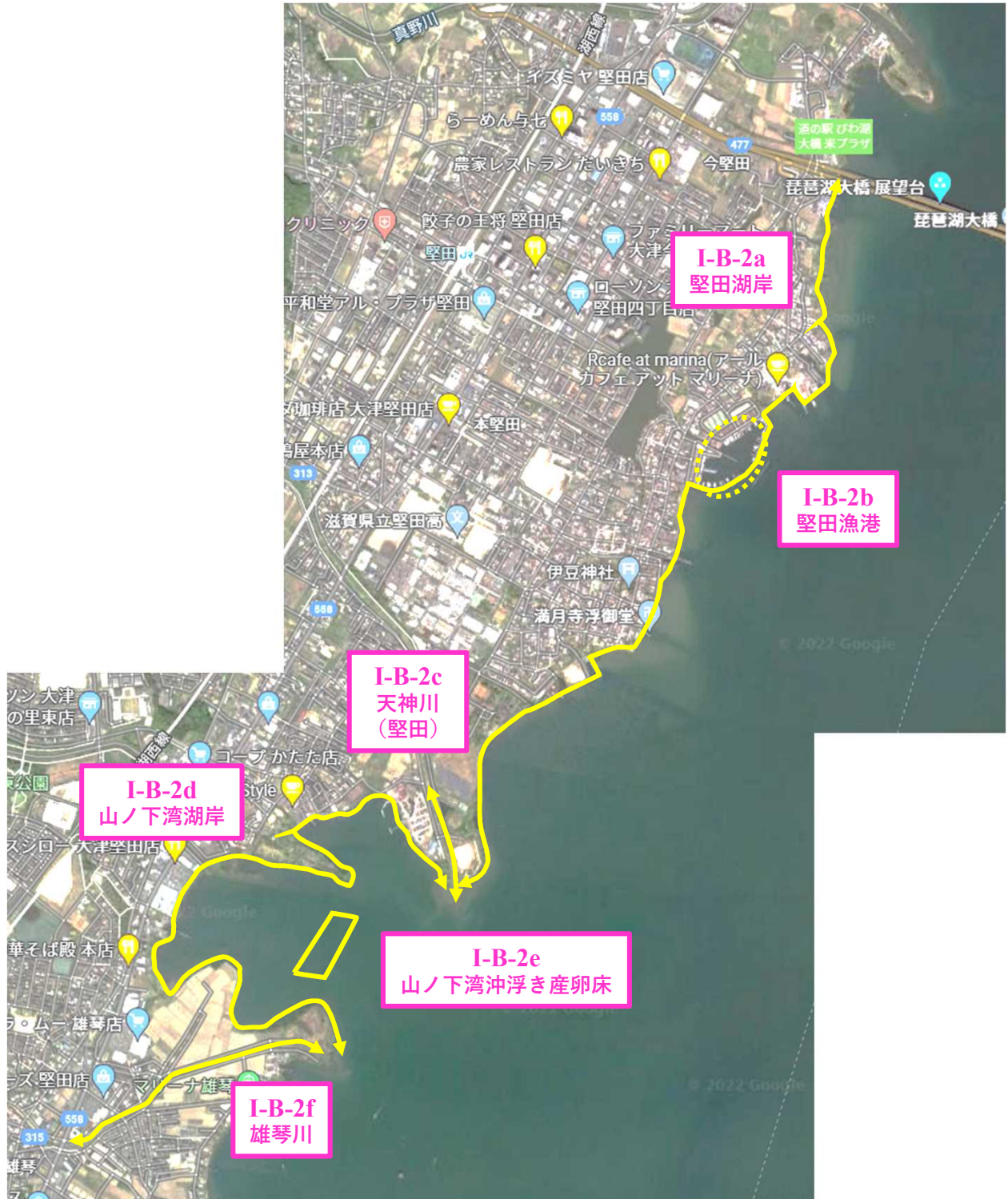
I-B-1g  
びわこ文化公園



# 監視区域図

I-B-2 大津市南湖西岸北部

1号対策業務



# 監視区域図

- I-B-2 大津市南湖西岸北部
- I-B-3 大津市南湖西岸中部

# 1号対策業務



# 監視区域図

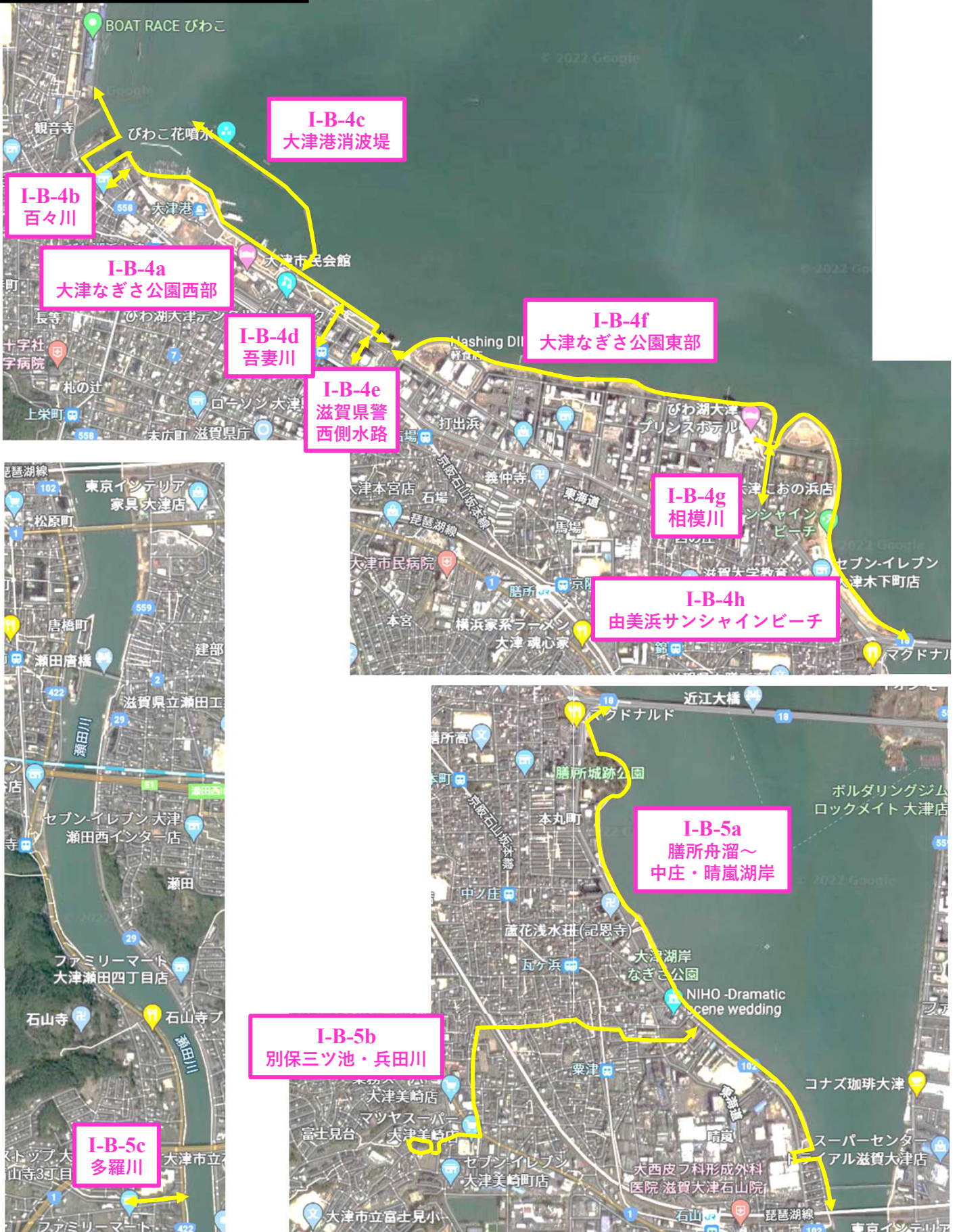
I-B-3 大津市南湖西岸中部

1号対策業務



# 監視区域図

I-B-4 大津市南湖西岸南部  
I-B-5 大津市南湖西岸南端部



**監視区域図**  
I-B-5 大津市北湖西岸

1号対策業務

