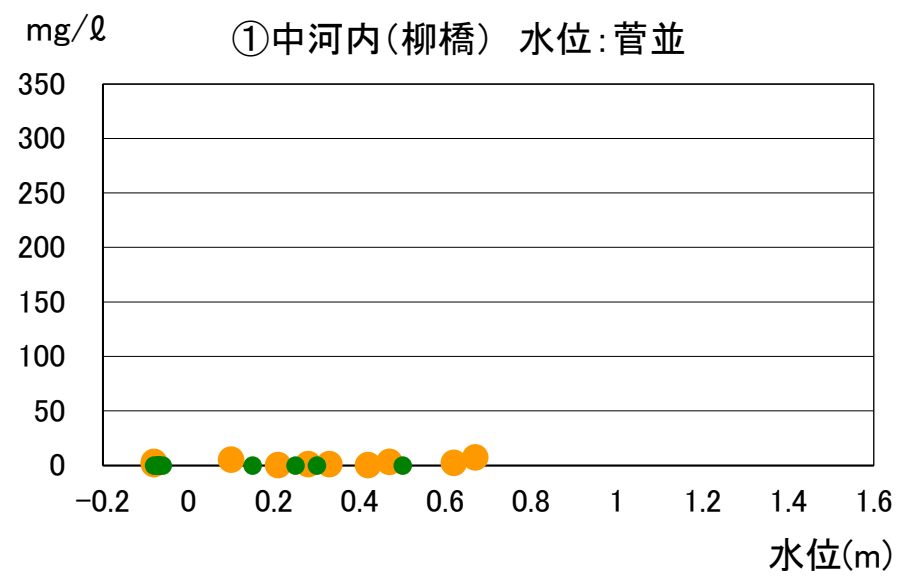


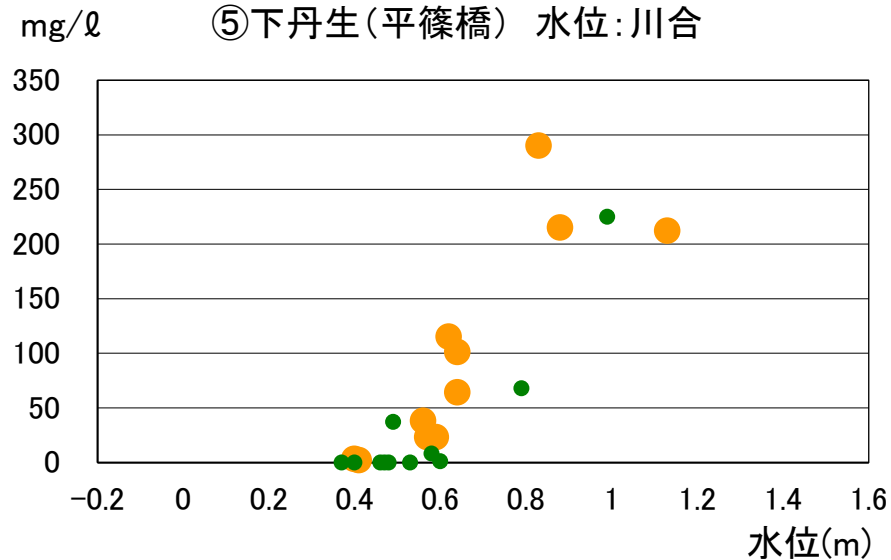
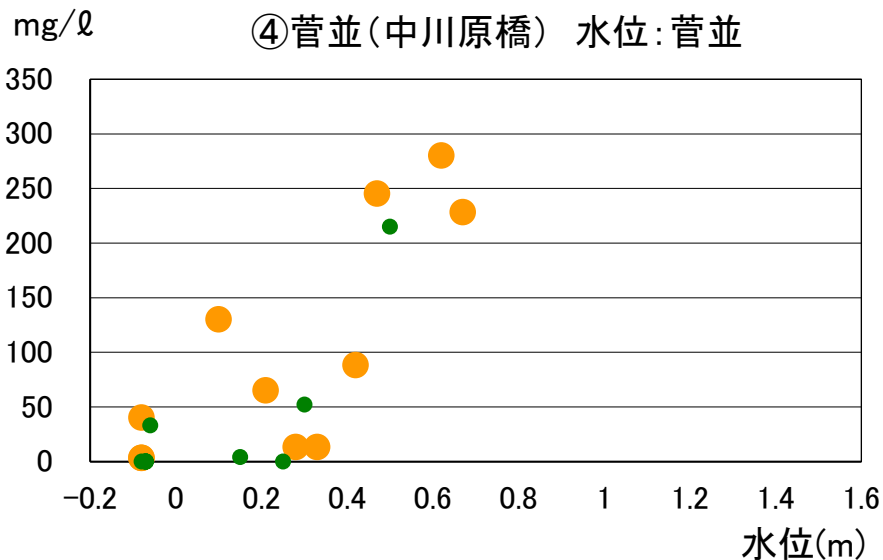
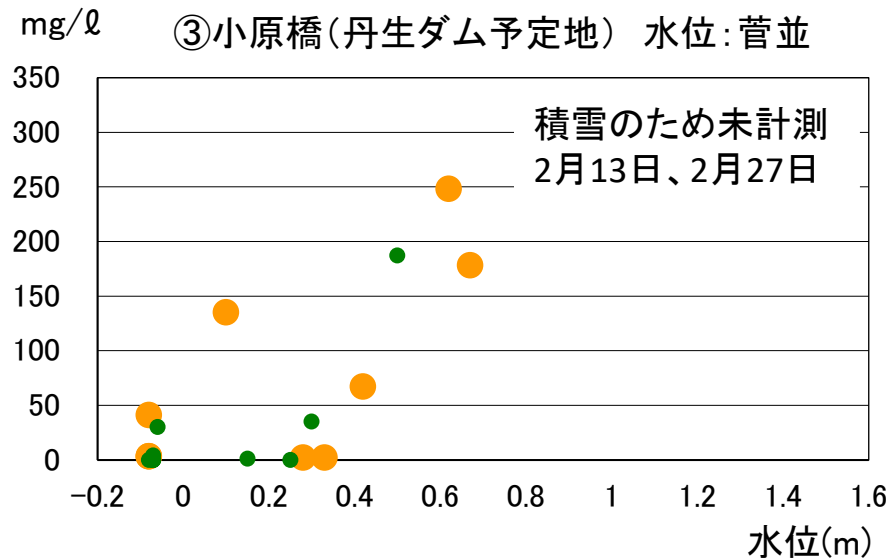
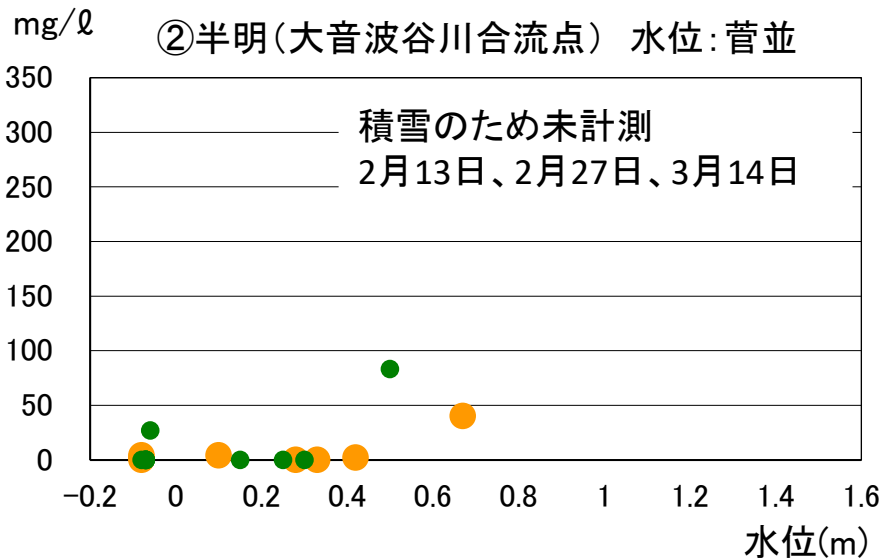


## 地点別 水位-濁度

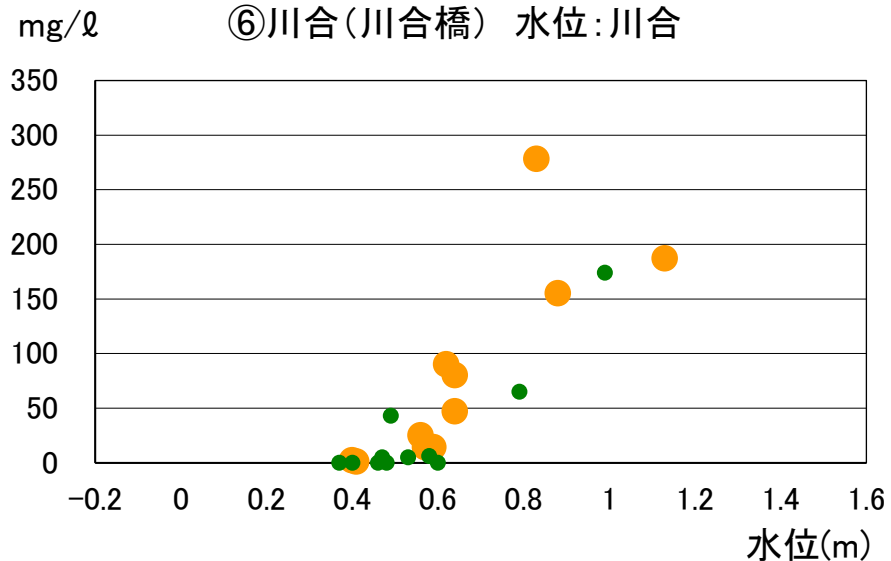
地点別に水位と濁度をグラフ化

- R4年11月13日～R5年5月8日
- R5年5月15日～R5年10月31日

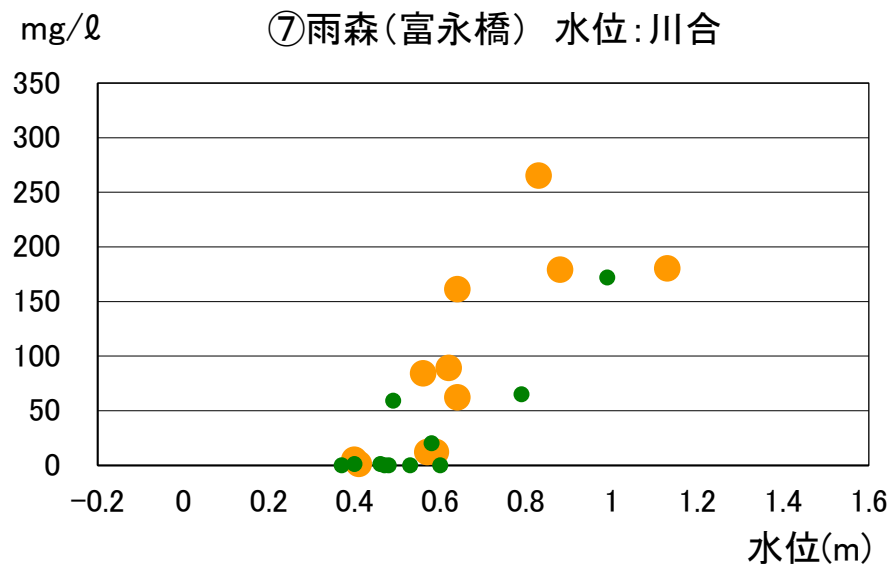




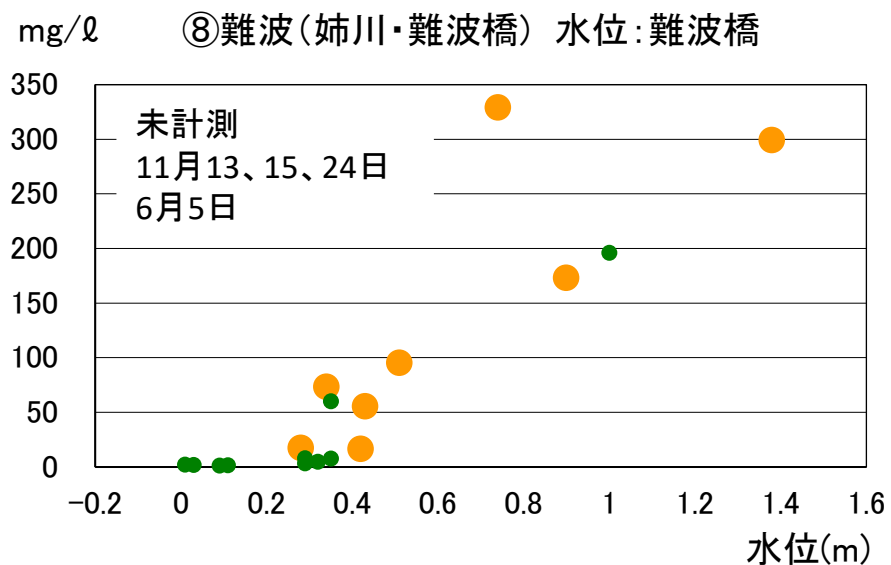
⑥川合(川合橋) 水位:川合



⑦雨森(富永橋) 水位:川合



⑧難波(姉川・難波橋) 水位:難波橋



⑨南浜(姉川・美浜橋) 水位:難波橋

