

基礎調査結果(未指定)

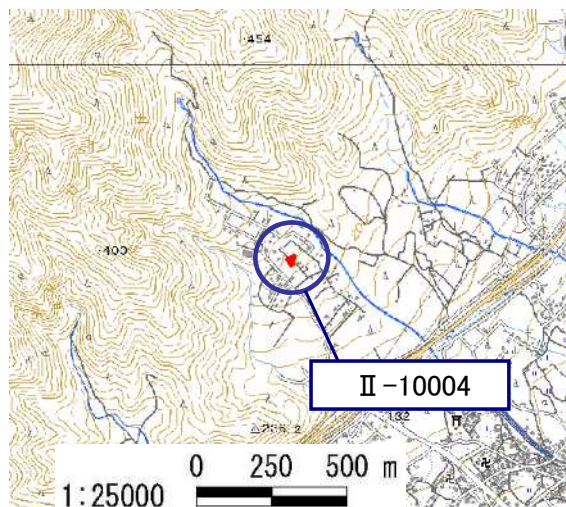
様式 1

| | | |
|------------|----------|--|
| 土砂災害特別警戒区域 | | |
| 告示年月日 | 令和 年 月 日 | |
| 告示番号 | 滋賀県告示第 号 | |

| | | |
|----------|----------|--|
| 土砂災害警戒区域 | | |
| 告示年月日 | 令和 年 月 日 | |
| 告示番号 | 滋賀県告示第 号 | |

土砂災害警戒区域・土砂災害特別警戒区域 区域図

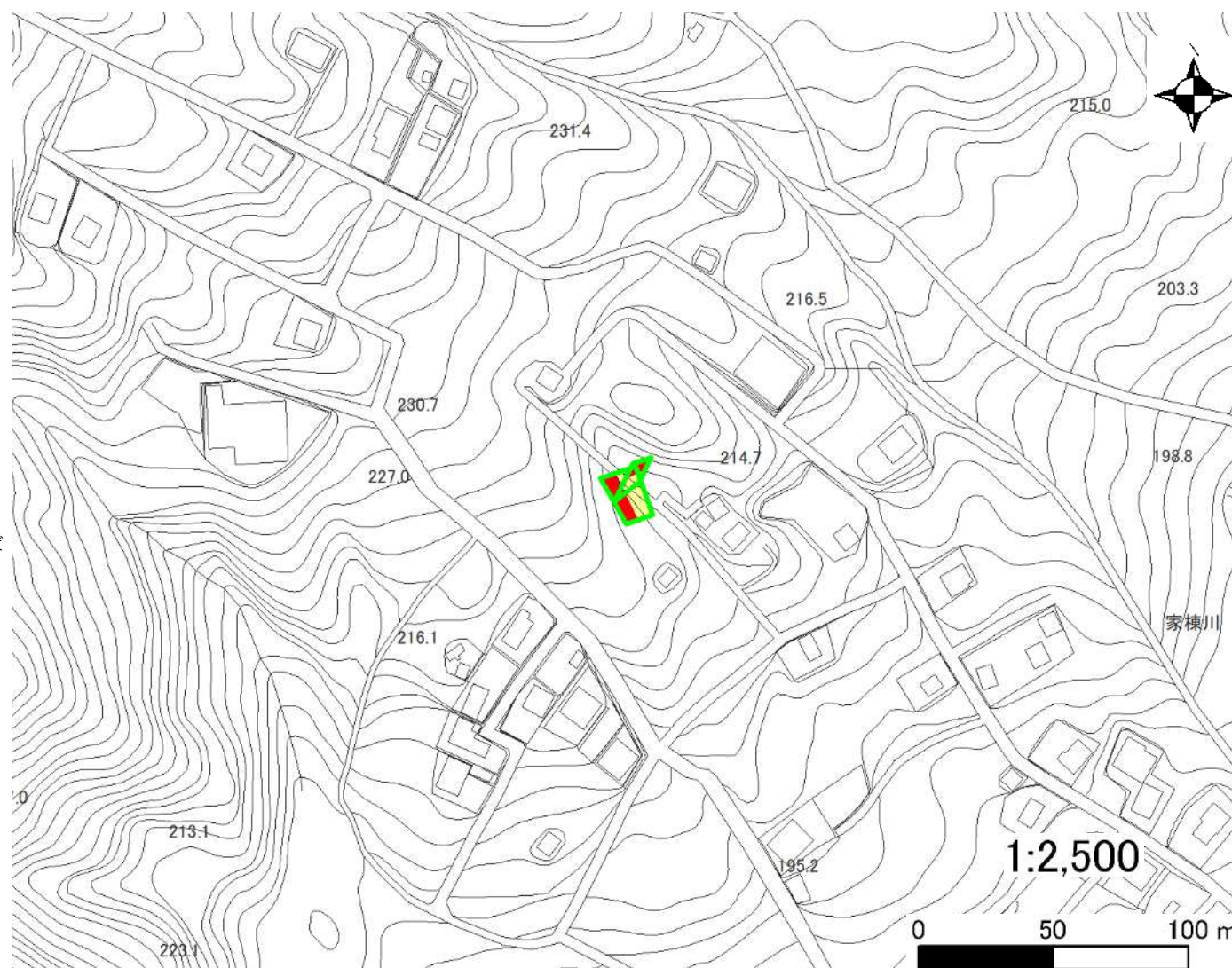
土砂災害警戒区域・土砂災害特別警戒区域 位置図



測量法に基づく国土地理院長承認(複製)R 4JHF 461
(本製品を複製する場合には、国土地理院の長の承認を得なければなりません。)

| | |
|---------|-----------|
| 自然現象の種類 | 急傾斜地の崩壊 |
| 区域番号 | II-10004 |
| 区域の名称 | 南小松(9) |
| 区域の所在地 | 滋賀県大津市南小松 |

| | |
|------------|--|
| 土砂災害警戒区域 | |
| 土砂災害特別警戒区域 | |



○ この区域図は、空中写真測量による地形図に、実測による区域図を投影したものであり、一部異なって見える場合があります。
詳しくは、土木事務所にお尋ねください。

基礎調査結果(未指定)

土砂災害警戒区域等設定図(オルソ画像)

様式 2

調書作成日

令和5年3月28日

箇所番号

II-10004

箇所名

南小松(9)

所在地

滋賀県大津市南小松



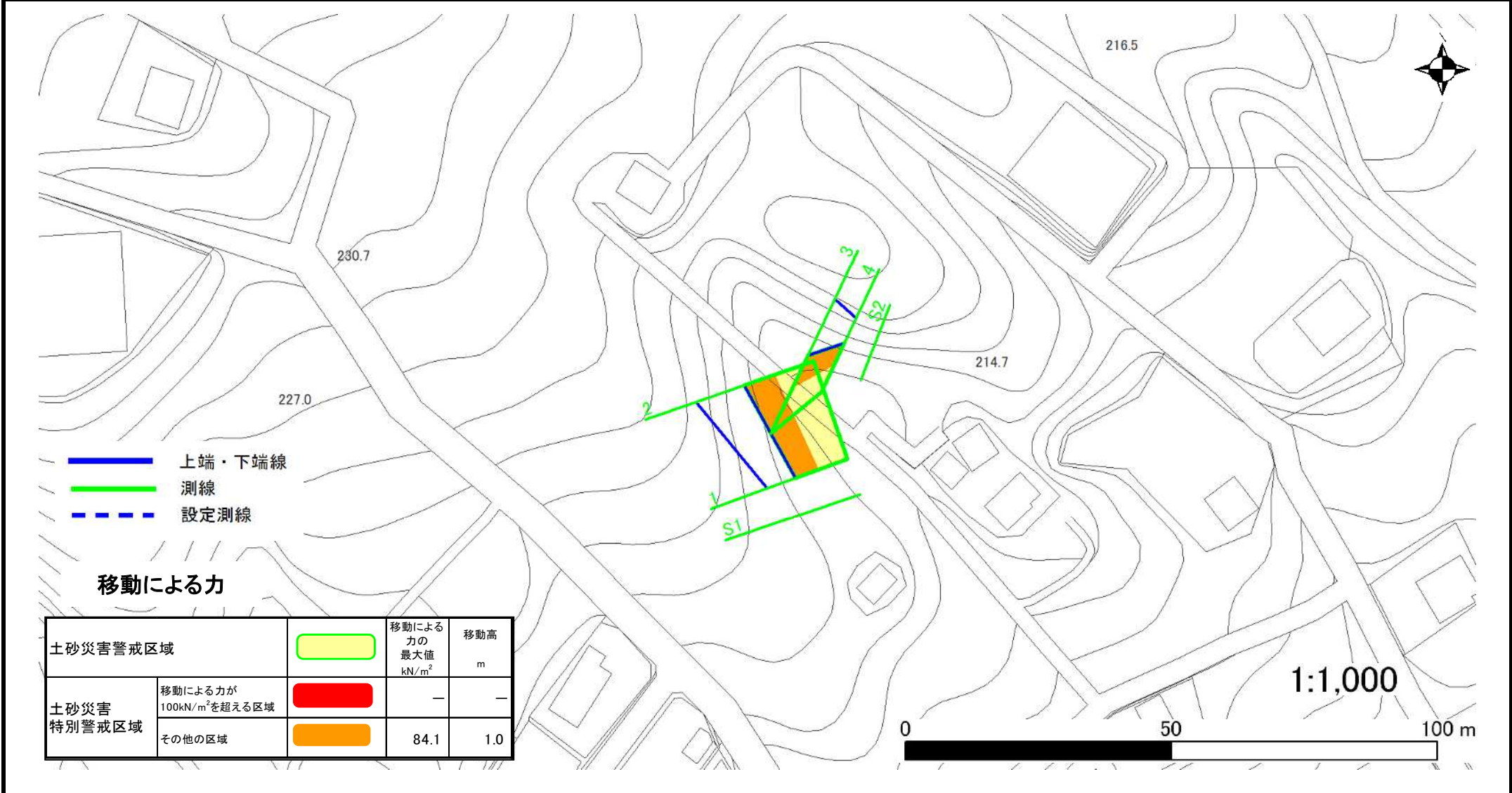
基礎調査結果(未指定)

土砂災害警戒区域等設定図

様式 4-1

調書作成日 令和5年3月28日

| | | | | | |
|------|----------|-----|--------|-----|-----------|
| 箇所番号 | II-10004 | 箇所名 | 南小松(9) | 所在地 | 滋賀県大津市南小松 |
|------|----------|-----|--------|-----|-----------|



移動による力

| 土砂災害警戒区域 | | 移動による力の最大値 kN/m ² | 移動高 m |
|------------|------------------------------------|---------------------------------|----------|
| | 移動による力が100kN/m ² を超える区域 | — | — |
| 土砂災害特別警戒区域 | その他の区域 | 84.1 | 1.0 |

基礎調査結果(未指定)

土砂災害警戒区域等設定図

様式 4-2

調書作成日 令和5年3月28日

| | | | | | |
|------|----------|-----|--------|-----|-----------|
| 箇所番号 | II-10004 | 箇所名 | 南小松(9) | 所在地 | 滋賀県大津市南小松 |
|------|----------|-----|--------|-----|-----------|

