

土砂災害特別警戒区域

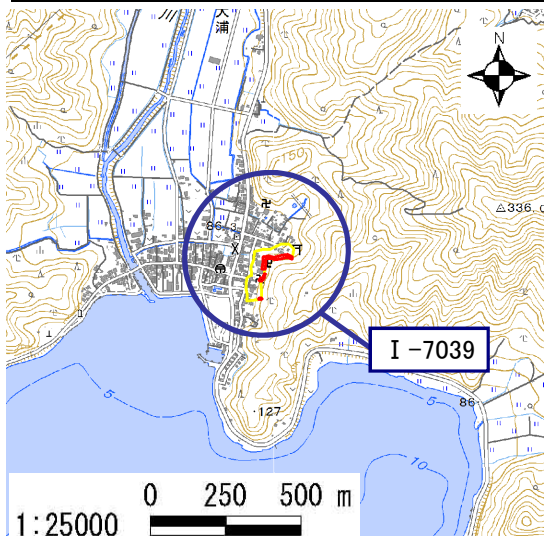
告示年月日 令和 3 年 1 月 8 日
告示番号 滋賀県告示第 41 号

土砂災害警戒区域

告示年月日 令和 3 年 1 月 8 日
告示番号 滋賀県告示第 34 号

土砂災害警戒区域・土砂災害特別警戒区域 区域図

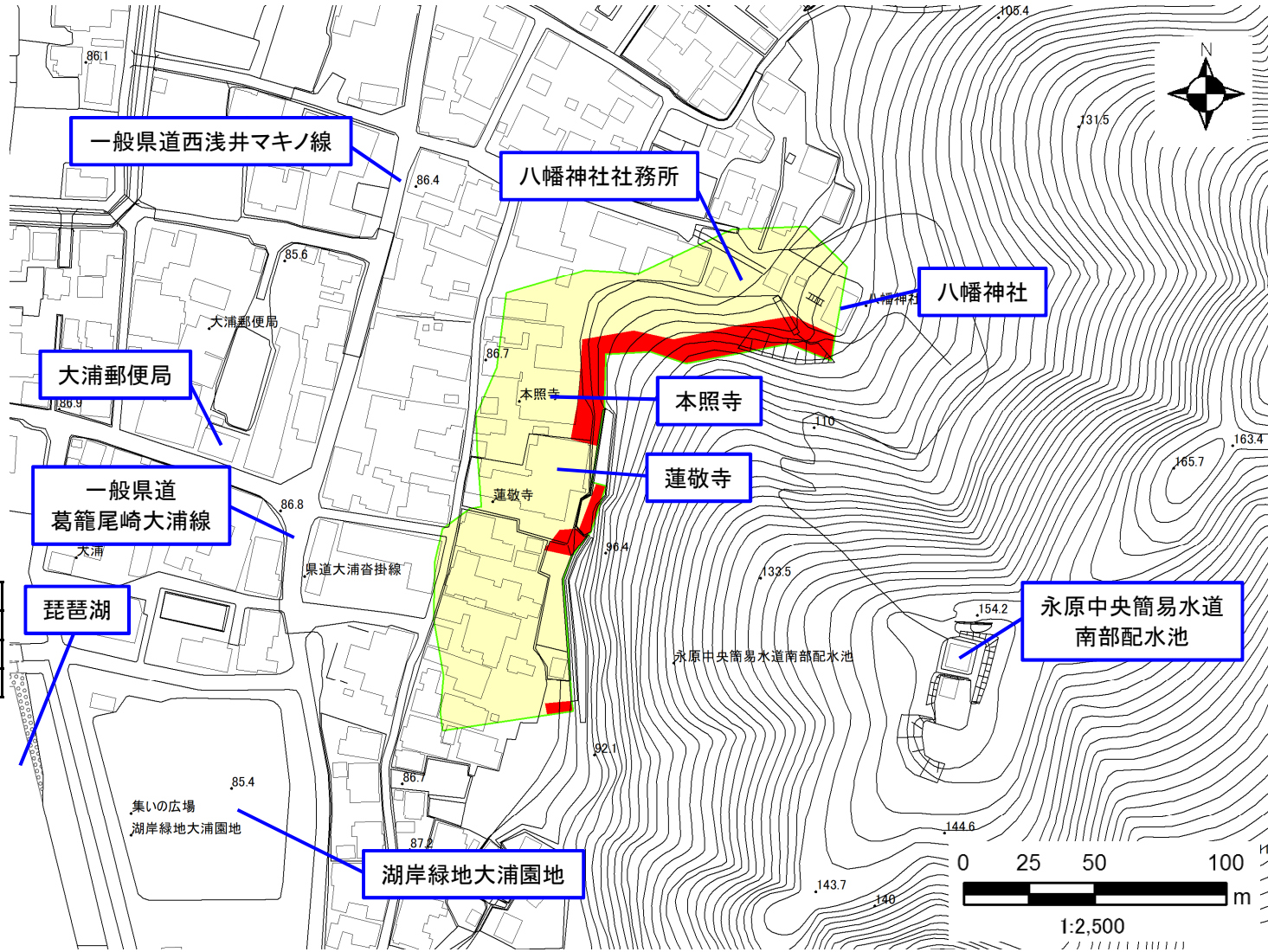
土砂災害警戒区域・土砂災害特別警戒区域 位置図



1:25000
「測量法に基づく国土地理院長承認(複製)R1JHf1237」
「本製品を複製する場合には、国土地理院の長の承認を得なければならない。」

自然現象の種類	急傾斜地の崩壊
区域番号	I-7039
区域の名称	大浦②
区域の所在地	滋賀県長浜市西浅井町大浦

土砂災害警戒区域	
土砂災害特別警戒区域	



○ この区域図は、空中写真測量による地形図に、実測による区域図を投影したものであり、一部異なって見える場合があります。
詳しくは、土木事務所にお尋ねください。

土砂災害警戒区域等設定図(オルソ画像)

様式 2

調書作成日

令和2年3月18日

箇所番号	I-7039	箇所名	大浦②	所在地	滋賀県長浜市西浅井町大浦
------	--------	-----	-----	-----	--------------



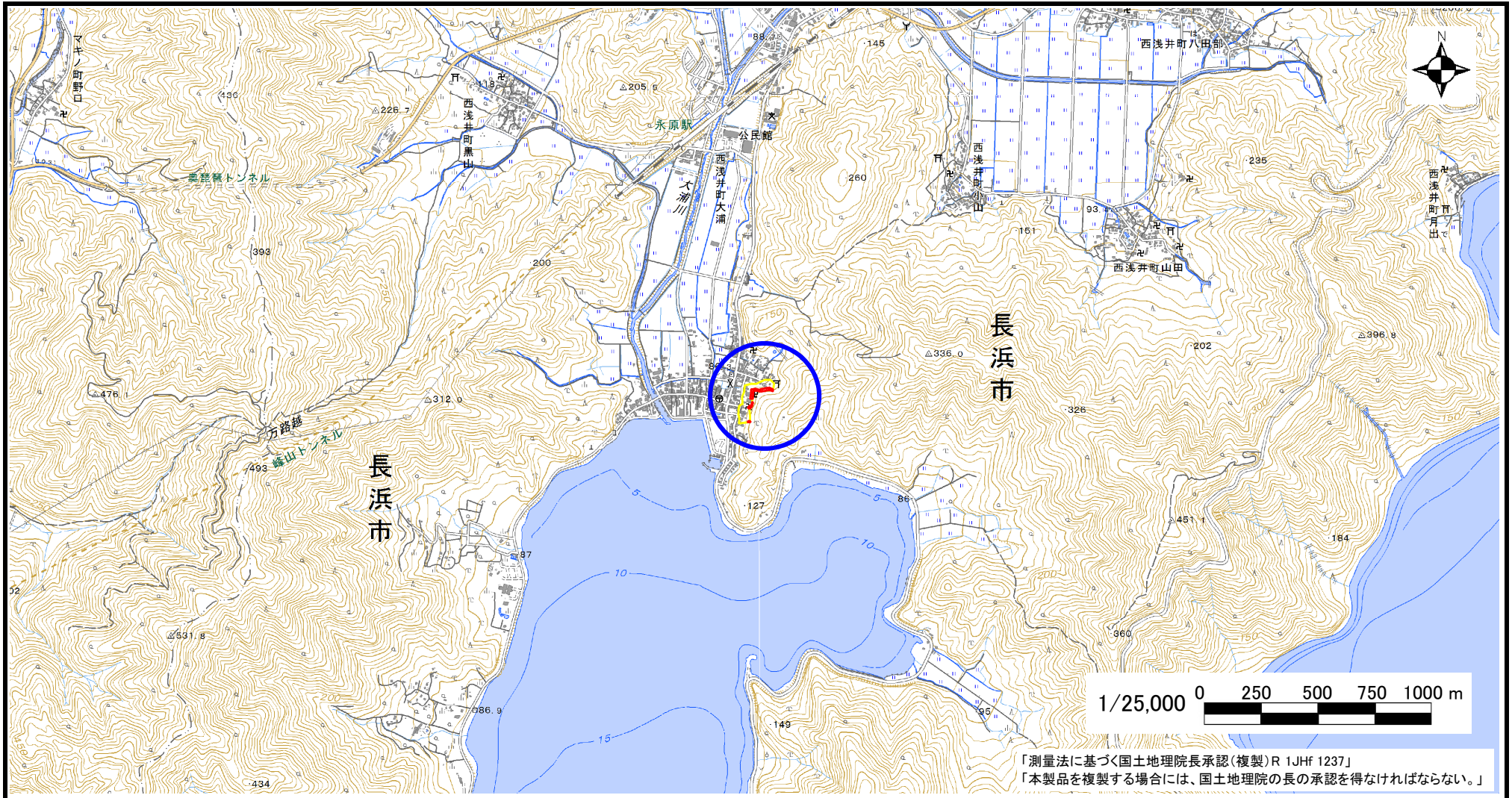
急傾斜地の位置図

様式 3

箇所番号	I-7039
箇所名	大浦②
所在地	滋賀県長浜市西浅井町大浦

土木事務所・地域振興局	長浜土木事務所木之本支所
調書作成日	令和2年3月18日
作成会社(作成者)	アジア航測株式会社(船越 和也)

急傾斜地位置図(S=1/25,000)

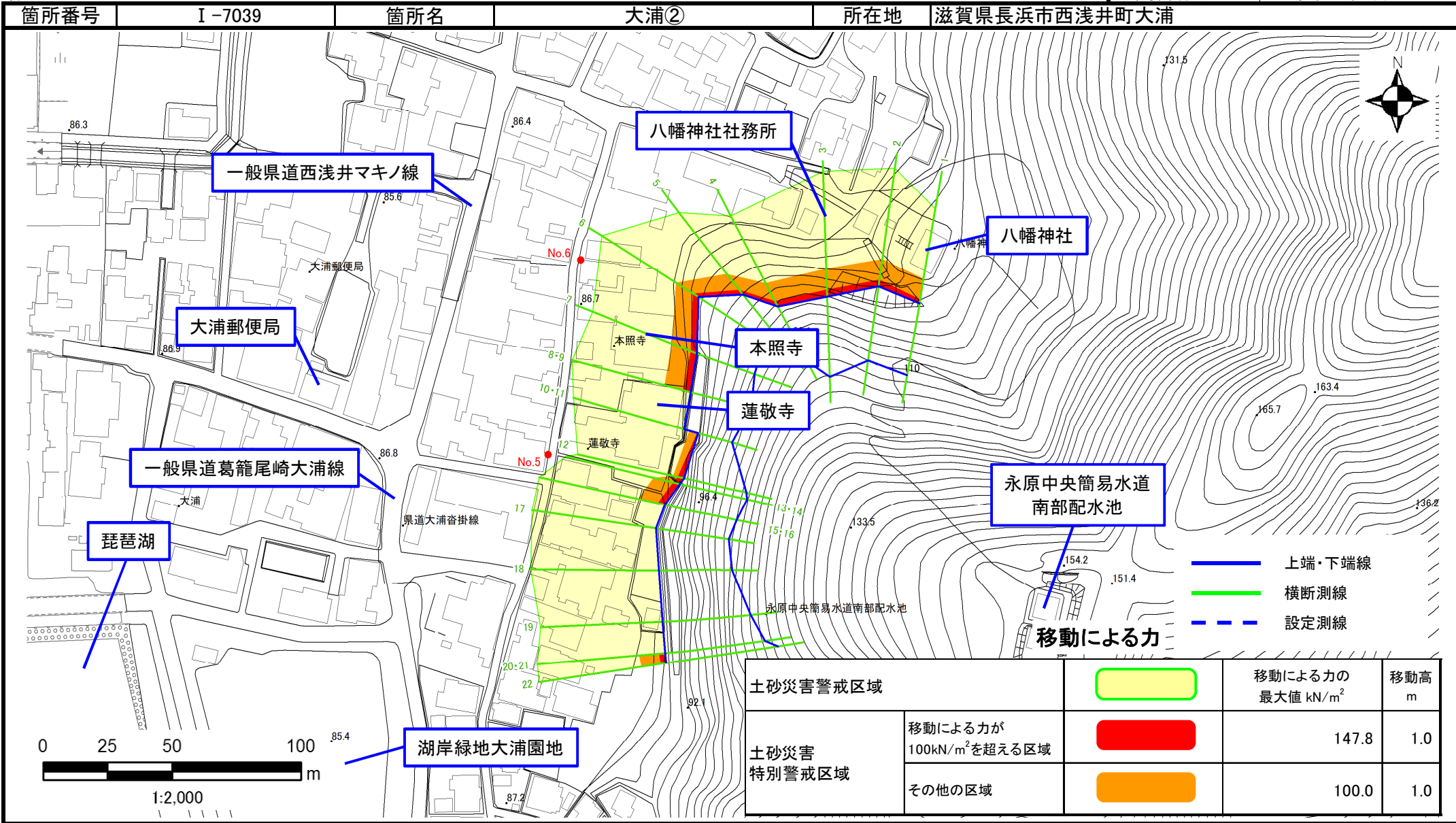


土砂災害警戒区域等設定図

様式 4-1

調書作成日

令和2年3月18日



土砂災害警戒区域等設定図

様式 4-2

調査作成日

令和2年3月18日

