

土砂災害特別警戒区域

告示年月日 令和 2 年 12 月 18 日

告示番号 滋賀県告示第 538 号

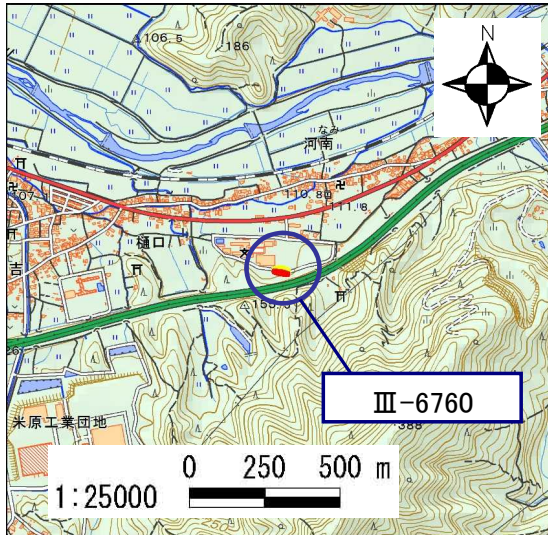
土砂災害警戒区域

告示年月日 令和 2 年 12 月 18 日

告示番号 滋賀県告示第 528 号



土砂災害警戒区域・土砂災害特別警戒区域 区域図

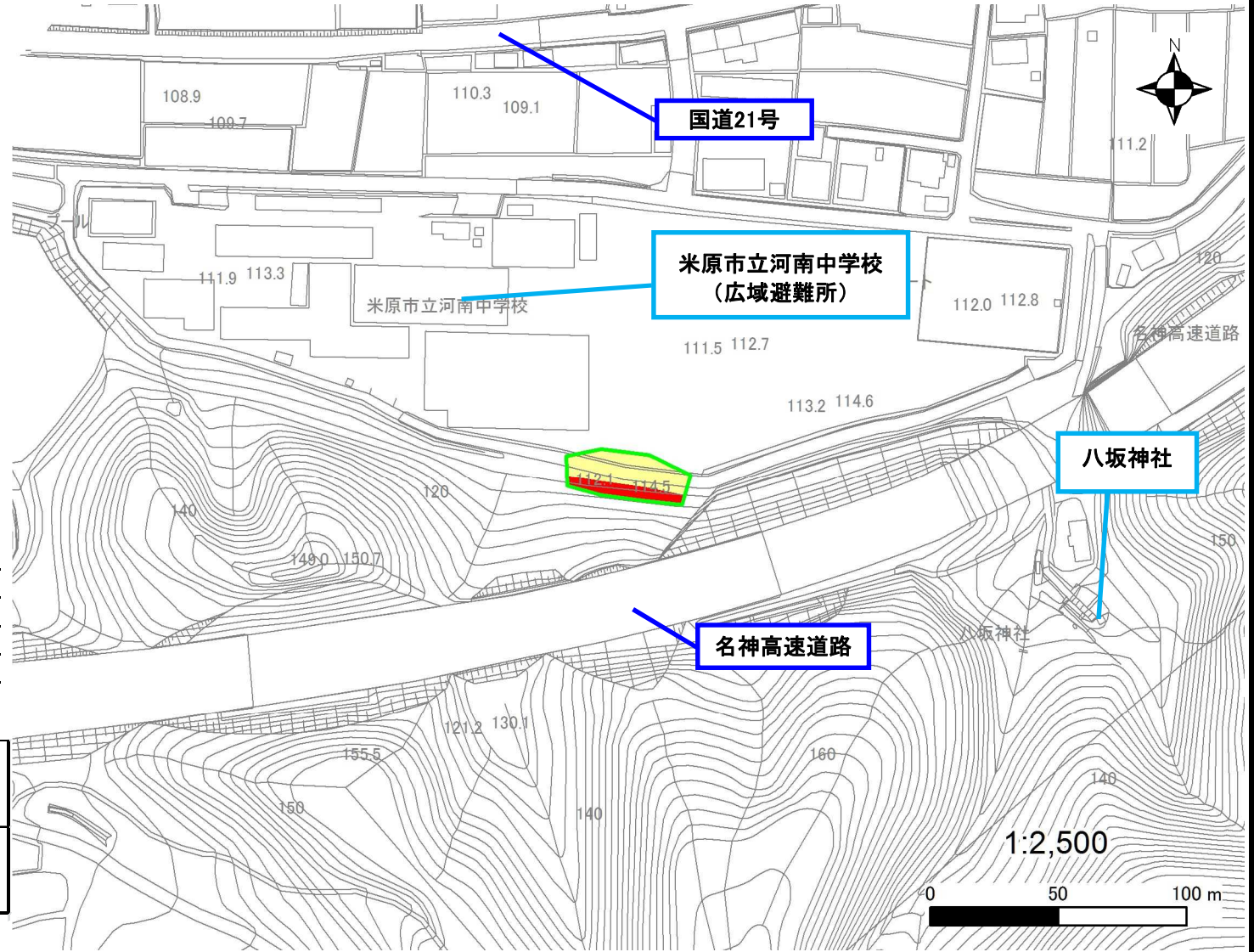
土砂災害警戒区域・土砂災害特別警戒区域 位置図



測量法に基づく国土地理院長承認（複製）R1JHf1273  
 （本製品を複製する場合には、国土地理院の長の承認を得なければならない。）

自然現象の種類	急傾斜地の崩壊
区域番号	III-6760
区域の名称	河南5
区域の所在地	滋賀県米原市河南

土砂災害警戒区域	
土砂災害特別警戒区域	



○ この区域図は、空中写真測量による地形図に、実測による区域図を投影したものであり、一部異なって見える場合があります。詳しくは、土木事務所にお尋ねください。



# 土砂災害警戒区域等設定図(オルソ画像)

様式 2

調書作成日

令和2年1月17日

箇所番号

Ⅲ-6760

箇所名

河南5

所在地

滋賀県米原市河南



米原市立河南中学校  
(広域避難所)

名神高速道路

1:1,000

0 50 100 m



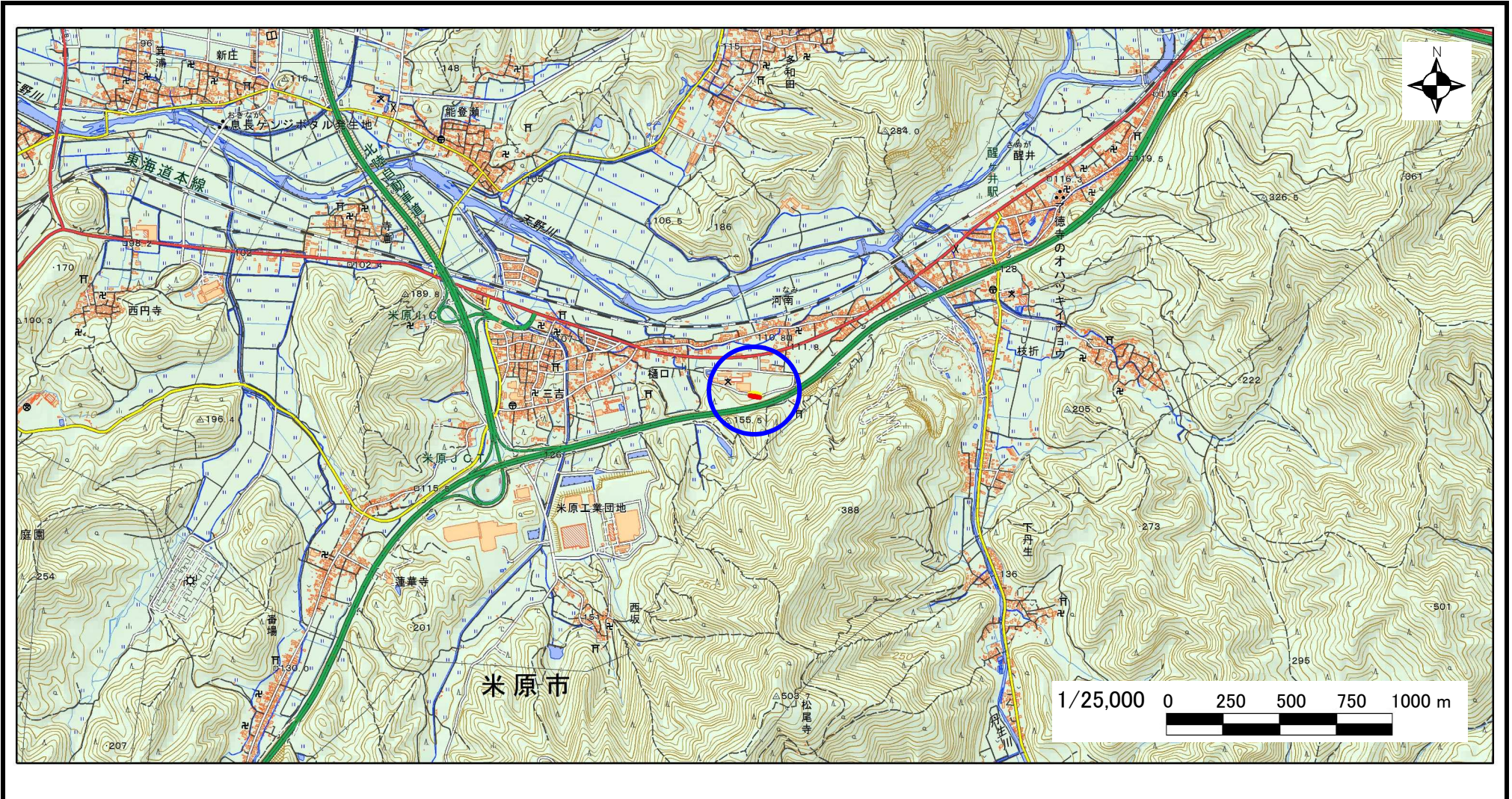
# 急傾斜地の位置図

様式 3

箇所番号	Ⅲ-6760
箇所名	河南5
所在地	滋賀県米原市河南

土木事務所・地域振興局	長浜土木事務所
調書作成日	令和2年1月17日
作成会社(作成者)	国際航業(株)(堀 大一郎)

急傾斜地位置図(S=1/25,000)



測量法に基づく国土地理院長承認(複製)R 1JHf 1273(本製品を複製する場合には、国土地理院の長の承認を得なければならない。)

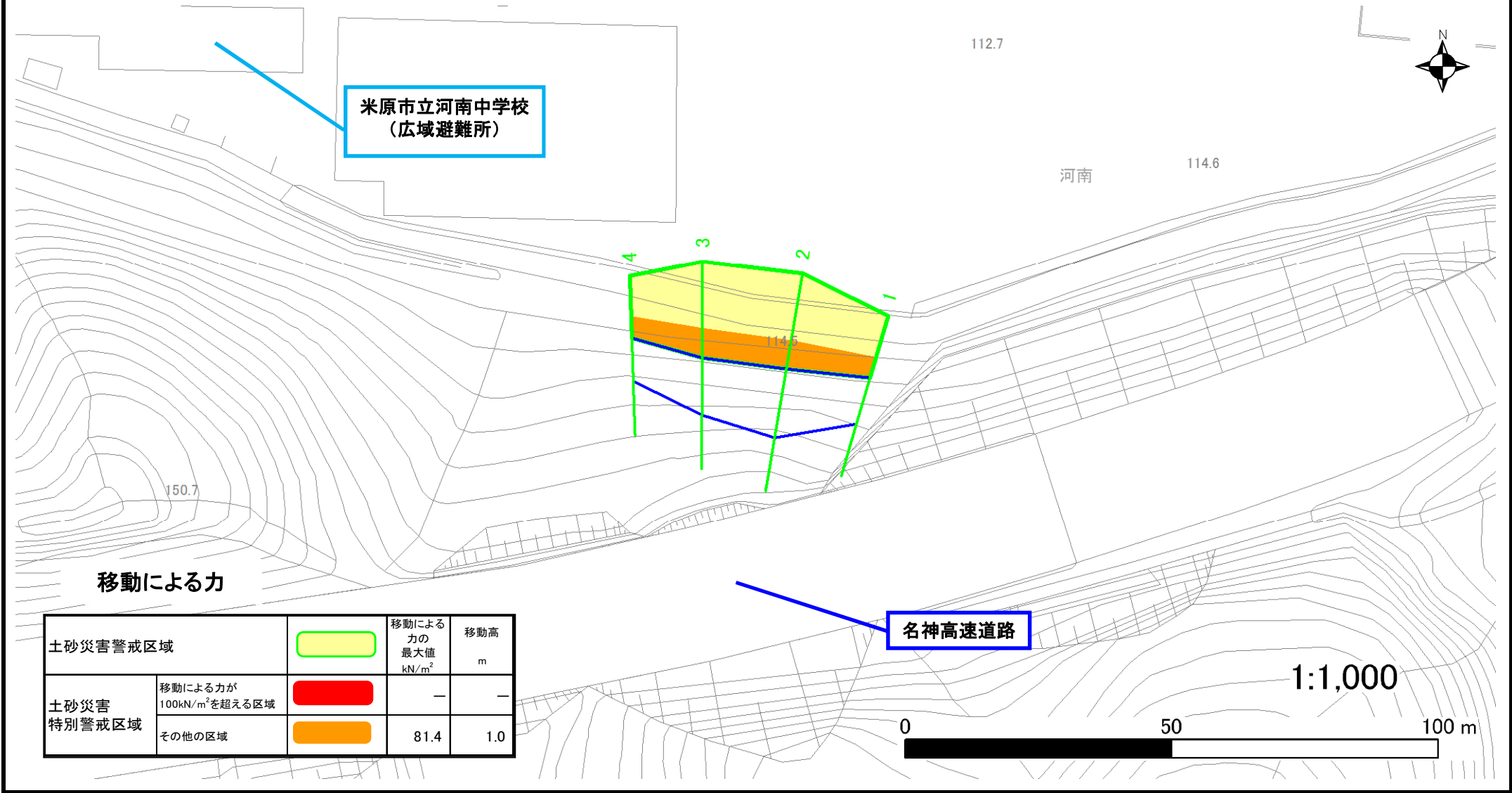


# 土砂災害警戒区域等設定図

様式 4-1

調書作成日 令和2年1月17日

箇所番号	Ⅲ-6760	箇所名	河南5	所在地	滋賀県米原市河南
------	--------	-----	-----	-----	----------

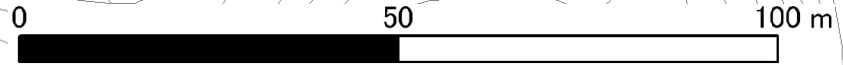


移動による力

土砂災害警戒区域		移動による力の最大値 kN/m <sup>2</sup>	移動高 m
土砂災害特別警戒区域	移動による力が100kN/m <sup>2</sup> を超える区域		—
	その他の区域		81.4

名神高速道路

1:1,000



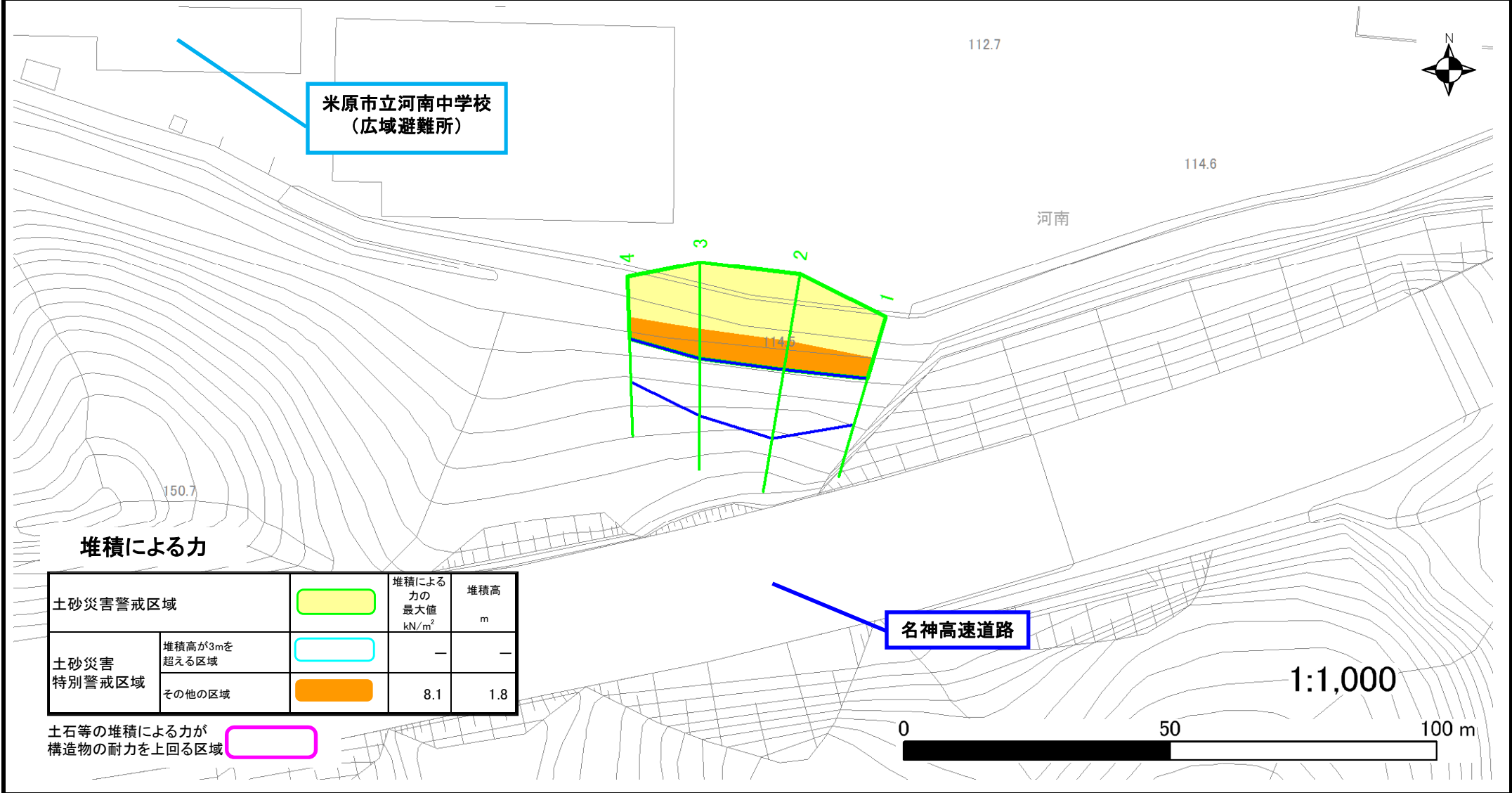
# 土砂災害警戒区域等設定図

様式 4-2

調書作成日

令和2年1月17日

箇所番号	Ⅲ-6760	箇所名	河南5	所在地	滋賀県米原市河南
------	--------	-----	-----	-----	----------



米原市立河南中学校  
(広域避難所)

名神高速道路

## 堆積による力

土砂災害警戒区域		堆積による力の最大値 kN/m <sup>2</sup>	堆積高 m
土砂災害特別警戒区域	堆積高が3mを超える区域	—	—
	その他の区域	8.1	1.8

土石等の堆積による力が構造物の耐力を上回る区域

1:1,000

