

土砂災害特別警戒区域

告示年月日 令和 2 年 12 月 1 日

告示番号 滋賀県告示第 498 号

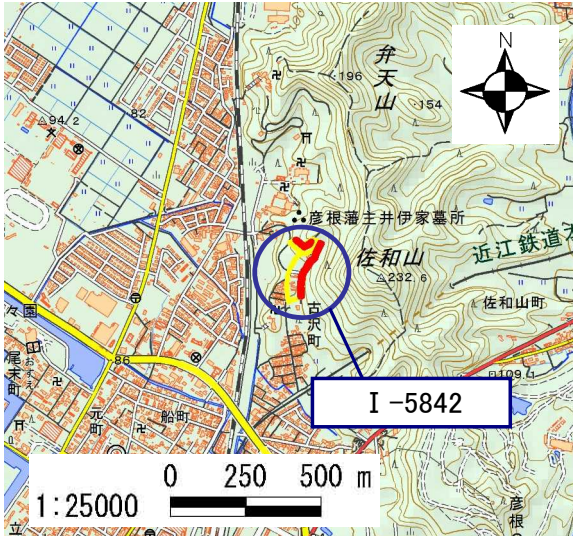
土砂災害警戒区域

告示年月日 令和 2 年 12 月 1 日

告示番号 滋賀県告示第 484 号



土砂災害警戒区域・土砂災害特別警戒区域 区域図

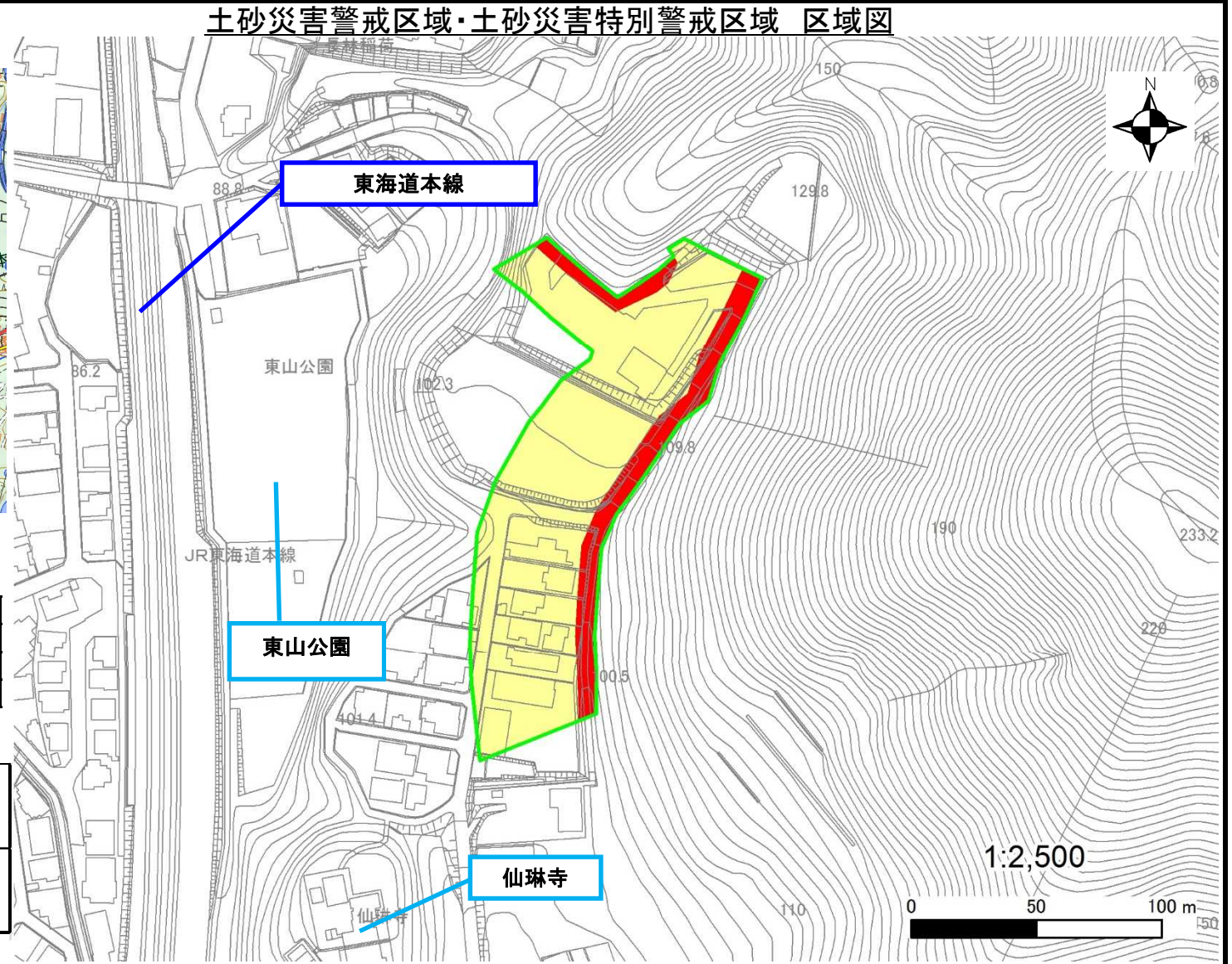
土砂災害警戒区域・土砂災害特別警戒区域 位置図



測量法に基づく国土地理院長承認(複製)R1JHf1241
(本製品を複製する場合には、国土地理院の長の承認を得なければならない。)

自然現象の種類	急傾斜地の崩壊
区域番号	I-5842
区域の名称	古沢(22)
区域の所在地	滋賀県彦根市古沢町

土砂災害警戒区域	
土砂災害特別警戒区域	



○ この区域図は、空中写真測量による地形図に、実測による区域図を投影したものであり、一部異なって見える場合があります。詳しくは、土木事務所にお尋ねください。

土砂災害警戒区域等設定図(オルソ画像)

様式 2

調書作成日

令和元年9月17日

箇所番号

I-5842

箇所名

古沢(22)

所在地

滋賀県彦根市古沢町



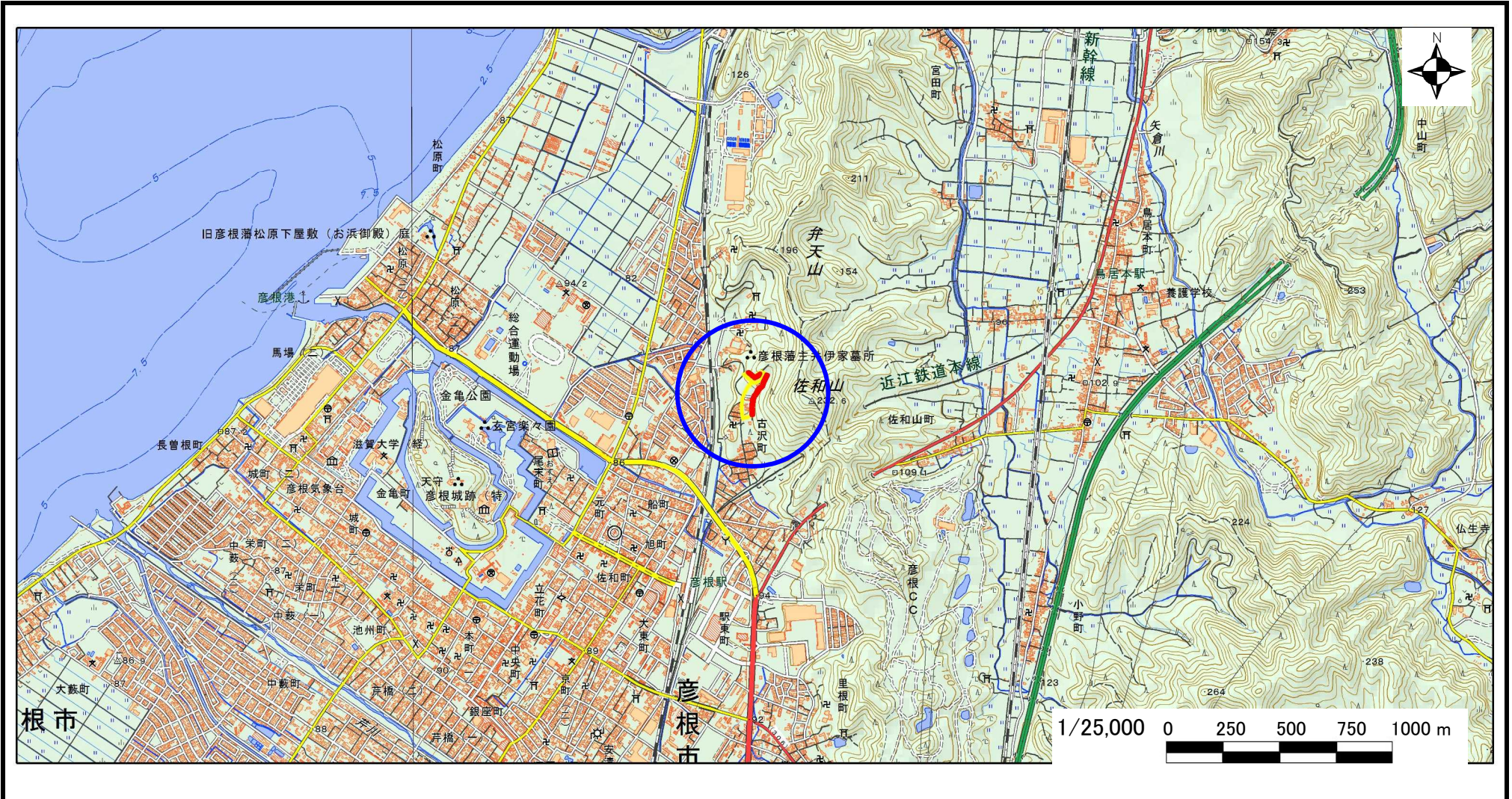
急傾斜地の位置図

様式 3

箇所番号	I-5842
箇所名	古沢(22)
所在地	滋賀県彦根市古沢町

土木事務所・地域振興局	湖東土木事務所
調書作成日	令和元年9月17日
作成会社(作成者)	国際航業(株)(堀 大一郎)

急傾斜地位置図(S=1/25,000)



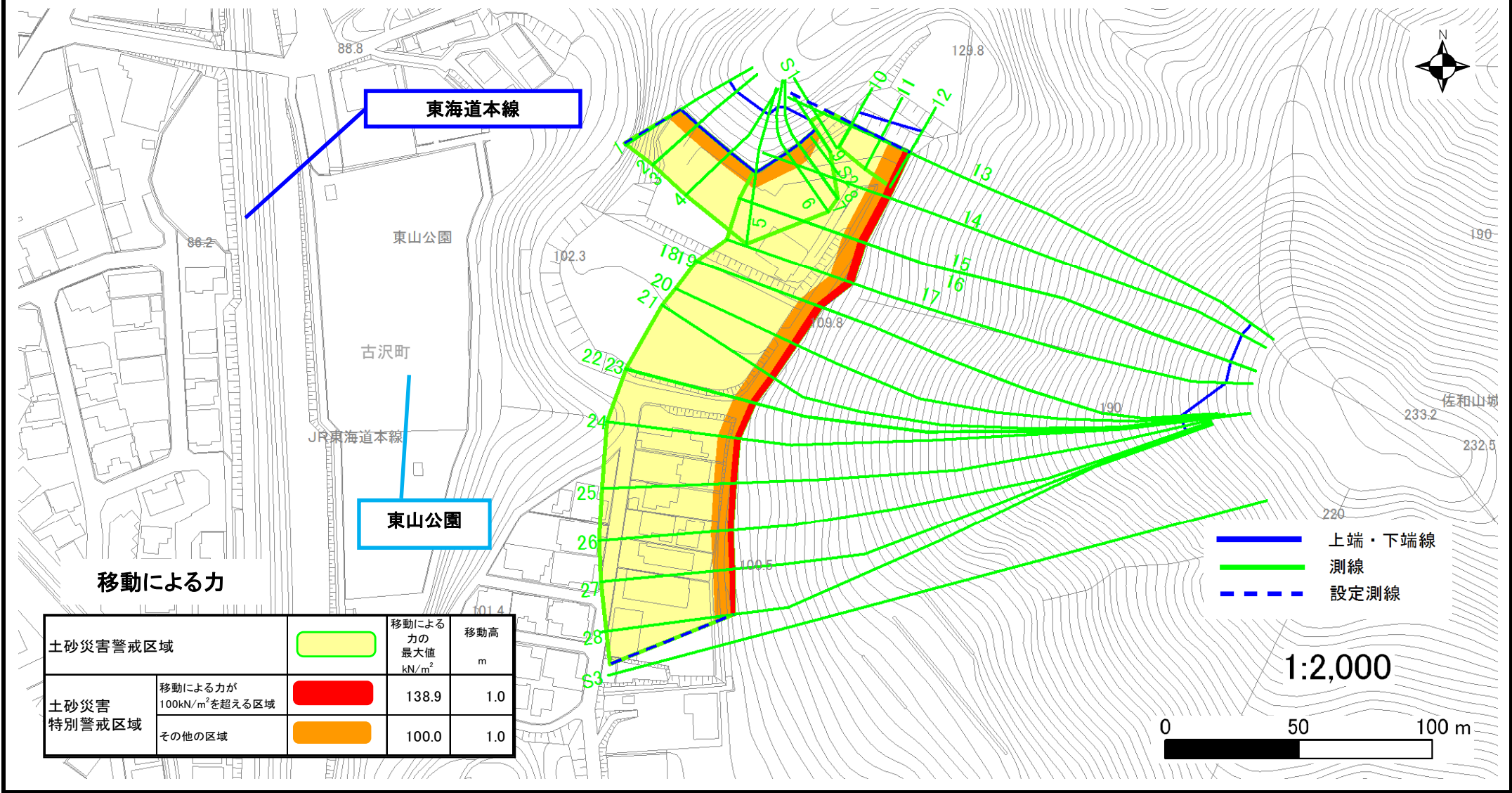
測量法に基づく国土地理院長承認(複製)R1JHf1241(本製品を複製する場合には、国土地理院の長の承認を得なければならない。)

土砂災害警戒区域等設定図

様式 4-1

調書作成日 令和元年9月17日

箇所番号	I-5842	箇所名	古沢(22)	所在地	滋賀県彦根市古沢町
------	--------	-----	--------	-----	-----------



移動による力

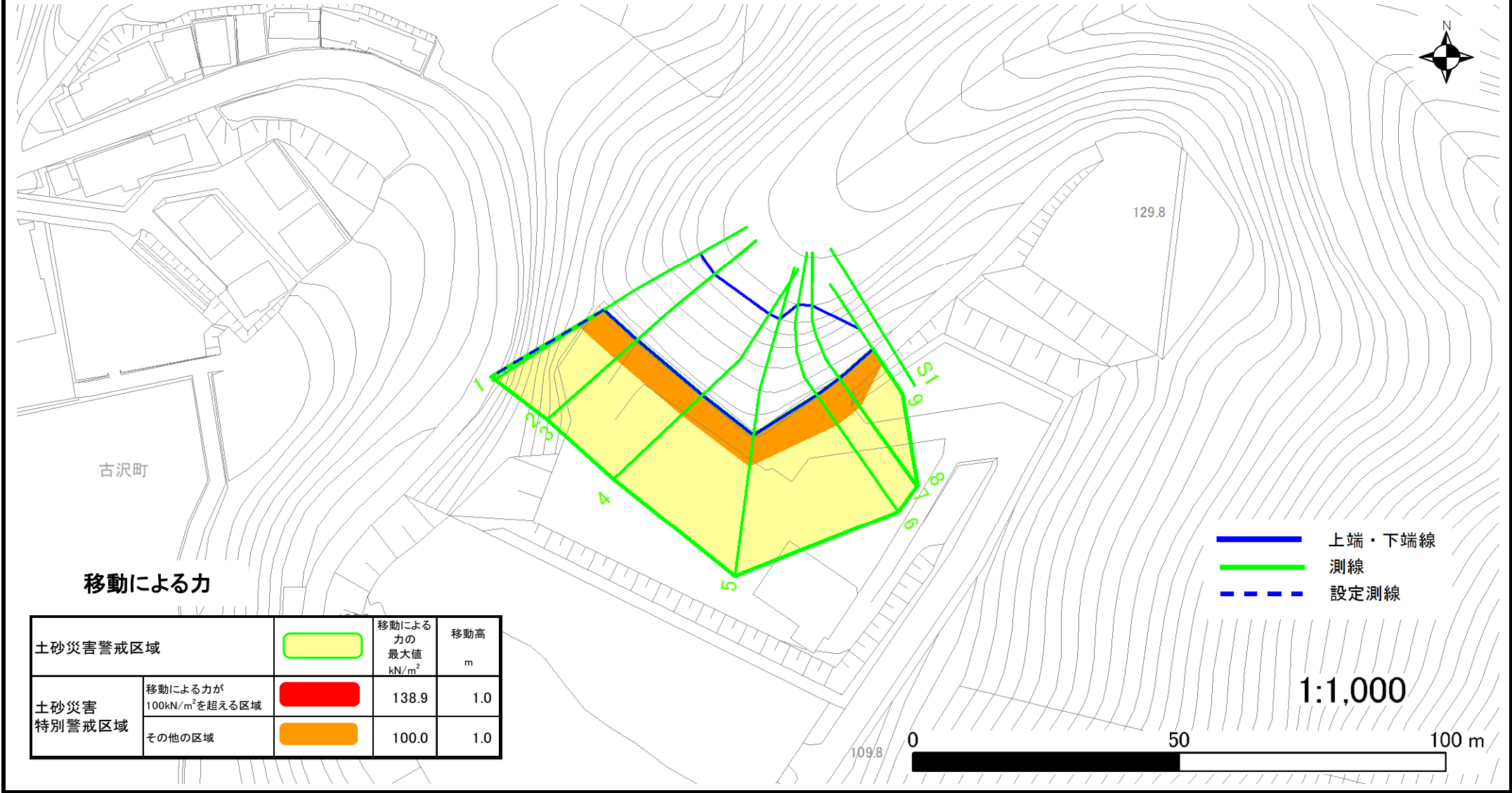
土砂災害警戒区域		移動による力の最大値 kN/m ²	移動高 m
移動による力が 100kN/m ² を超える区域		138.9	1.0
その他の区域		100.0	1.0

土砂災害警戒区域等設定図

様式 4-1

調書作成日 令和元年9月17日

箇所番号	I-5842	箇所名	古沢(22)	所在地	滋賀県彦根市古沢町
------	--------	-----	--------	-----	-----------



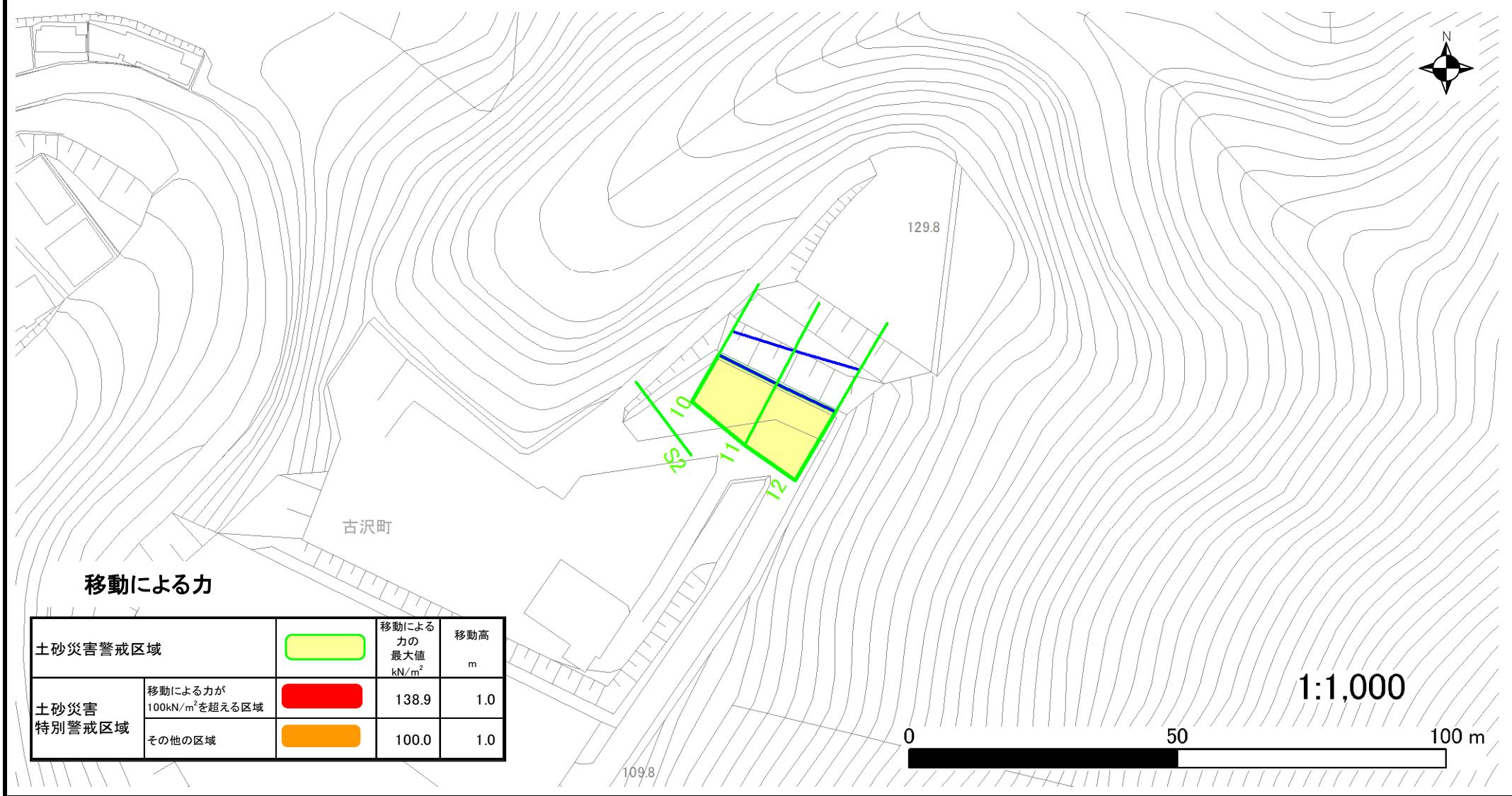
土砂災害警戒区域		移動による力の最大値 kN/m ²	移動高 m
土砂災害特別警戒区域	移動による力が100kN/m ² を超える区域	138.9	1.0
	その他の区域	100.0	1.0

土砂災害警戒区域等設定図

様式 4-1

調書作成日 令和元年9月17日

箇所番号	I-5842	箇所名	古沢(22)	所在地	滋賀県彦根市古沢町
------	--------	-----	--------	-----	-----------

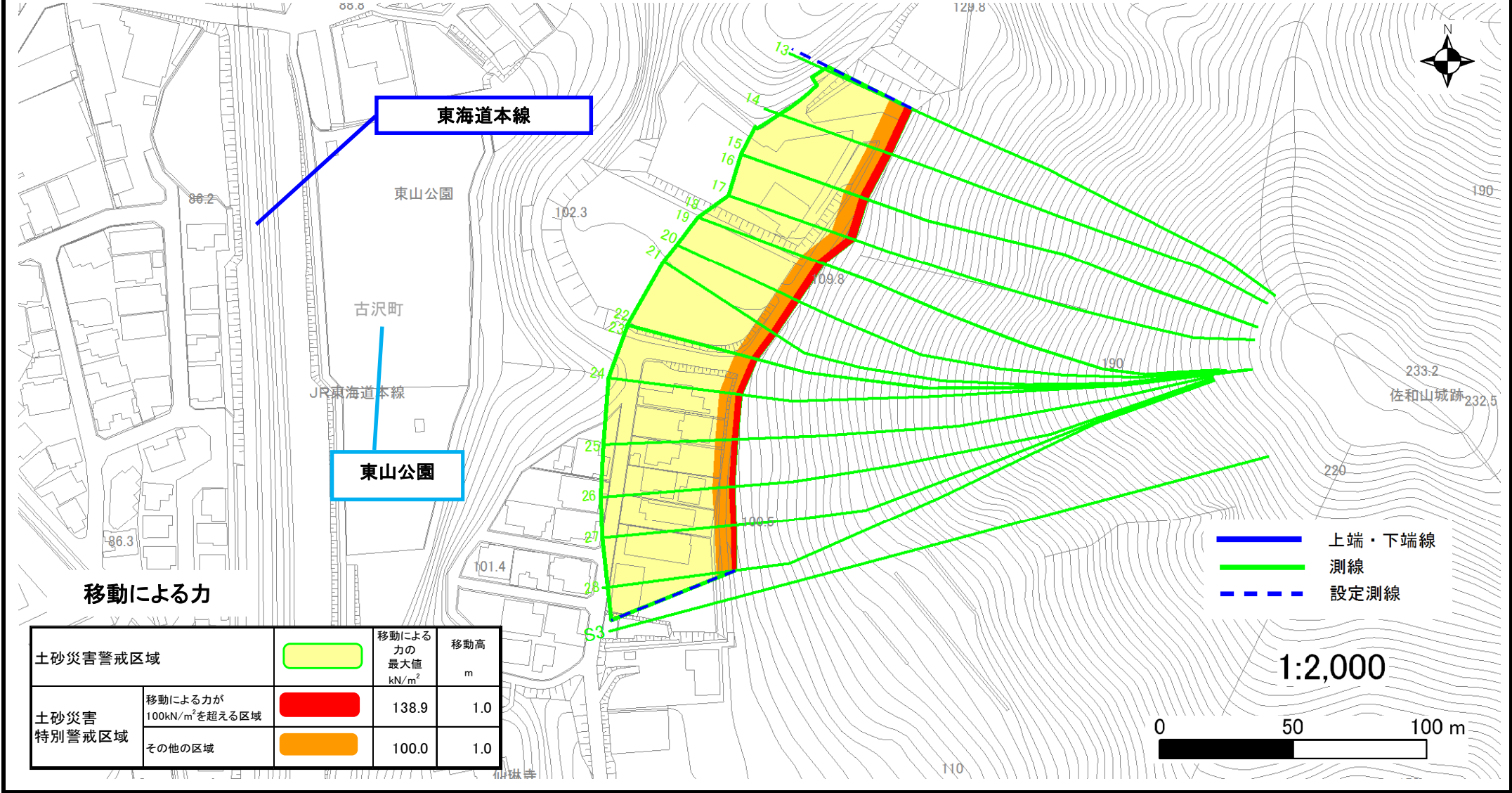


土砂災害警戒区域等設定図

様式 4-1

調書作成日 令和元年9月17日

箇所番号	I-5842	箇所名	古沢(22)	所在地	滋賀県彦根市古沢町
------	--------	-----	--------	-----	-----------

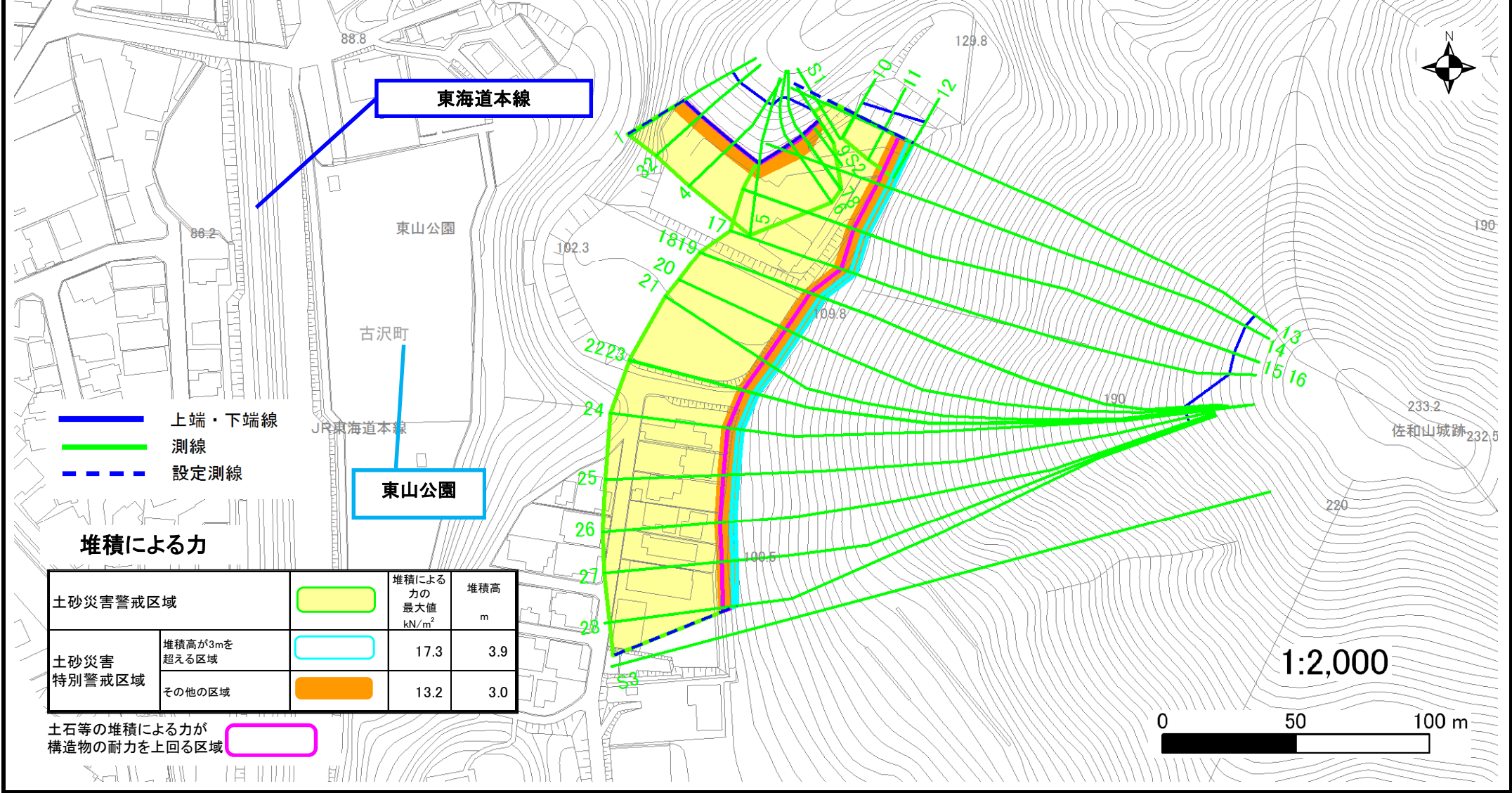


土砂災害警戒区域等設定図

様式 4-2

調書作成日 令和元年9月17日

箇所番号	I-5842	箇所名	古沢(22)	所在地	滋賀県彦根市古沢町
------	--------	-----	--------	-----	-----------



堆積による力

土砂災害警戒区域		堆積による力の最大値 kN/m ²	堆積高 m
土砂災害特別警戒区域	堆積高が3mを超える区域	17.3	3.9
	その他の区域	13.2	3.0

土石等の堆積による力が構造物の耐力を上回る区域

土砂災害警戒区域等設定図

様式 4-2

調査作成日 令和元年9月17日

箇所番号	I-5842	箇所名	古沢(22)	所在地	滋賀県彦根市古沢町
------	--------	-----	--------	-----	-----------

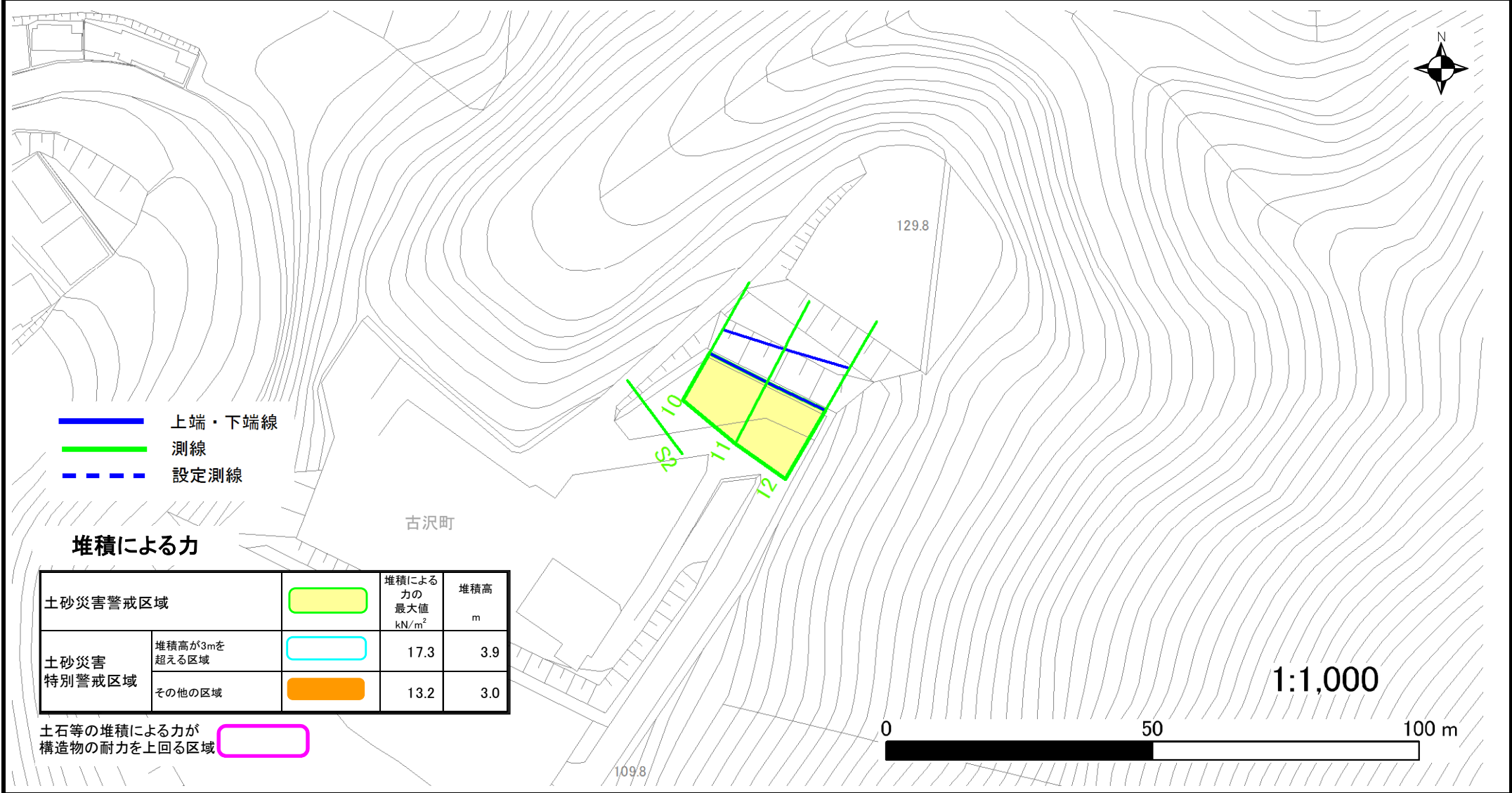


土砂災害警戒区域等設定図

様式 4-2

調書作成日 令和元年9月17日

箇所番号	I-5842	箇所名	古沢(22)	所在地	滋賀県彦根市古沢町
------	--------	-----	--------	-----	-----------



- 上端・下端線
- 測線
- - - - 設定測線

堆積による力

土砂災害警戒区域		[]	堆積による力の最大値 kN/m ²	堆積高 m
土砂災害特別警戒区域	堆積高が3mを超える区域	[]	17.3	3.9
	その他の区域	[]	13.2	3.0

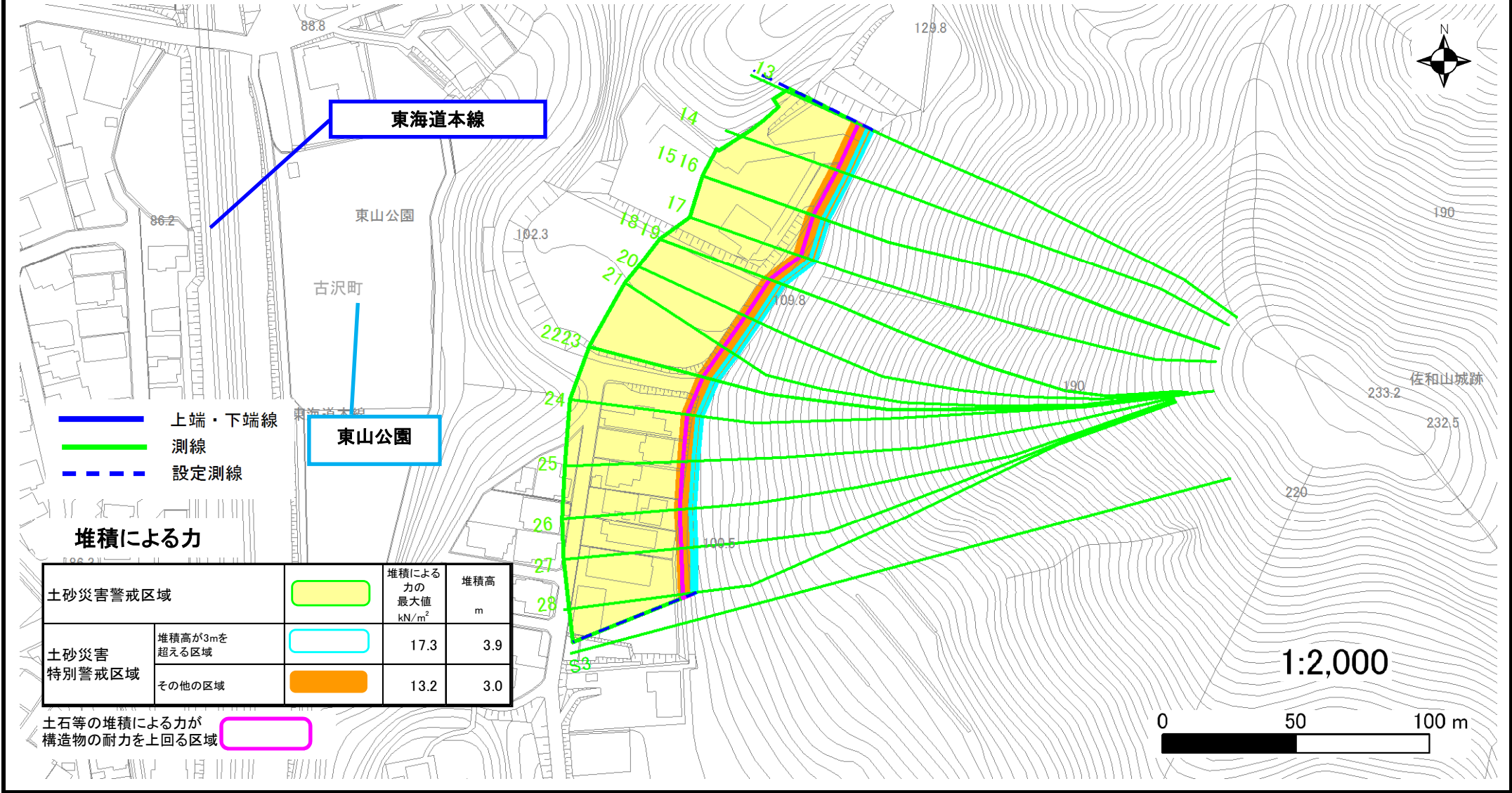
土石等の堆積による力が構造物の耐力を上回る区域 []

土砂災害警戒区域等設定図

様式 4-2

調書作成日 令和元年9月17日

箇所番号	I-5842	箇所名	古沢(22)	所在地	滋賀県彦根市古沢町
------	--------	-----	--------	-----	-----------



- 上端・下端線
- 測線
- - - 設定測線

堆積による力

土砂災害警戒区域	堆積による力の最大値 kN/m^2	堆積高 m
土砂災害特別警戒区域	17.3	3.9
その他の区域	13.2	3.0

土石等の堆積による力が構造物の耐力を上回る区域