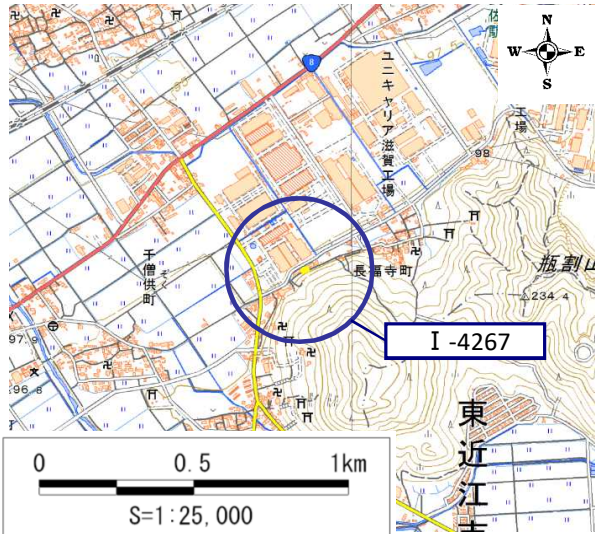


土砂災害警戒区域

告示年月日	令和2年11月20日
告示番号	滋賀県告示第459号

土砂災害警戒区域・土砂災害特別警戒区域 区域図

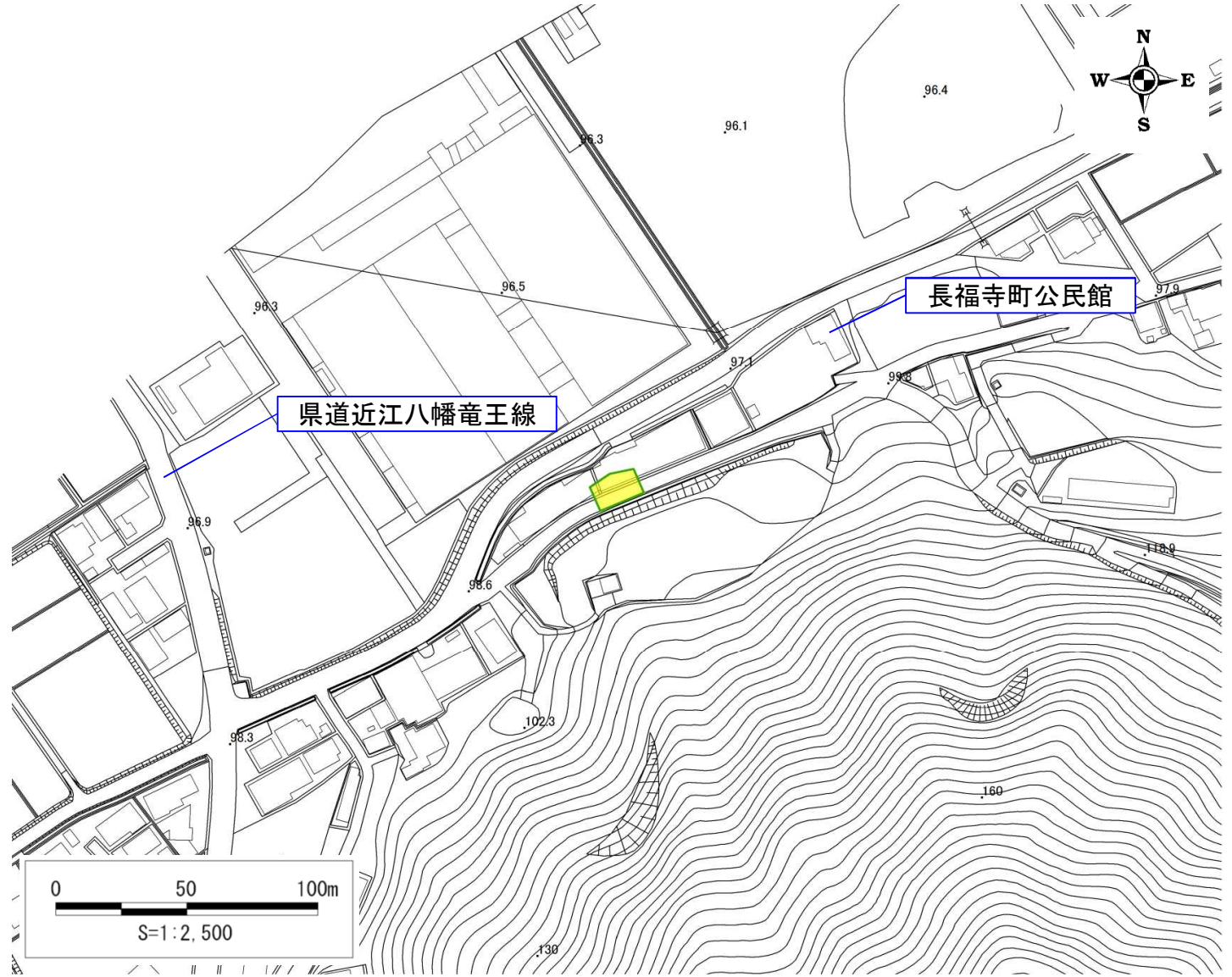
土砂災害警戒区域・土砂災害特別警戒区域 位置図



・この地図は、国土地理院発行の数値地図25000(地図画像)を複製したものである。

自然現象の種類	急傾斜地の崩壊
箇所番号	I-4267
箇所名	長福寺(2)
所在地	滋賀県近江八幡市長福寺町

土砂災害警戒区域	
土砂災害特別警戒区域	



○この区域図は、空中写真測量による地形図に、実測による区域図を投影したものであり、一部異なって見える場合があります。詳しくは、土木事務所にお尋ねください。



# 土砂災害警戒区域等設定図(オルソ画像)

様式 2

調書作成日

令和元年12月27日

箇所番号

I-4267

箇所名

長福寺(2)

所在地

滋賀県近江八幡市長福寺町





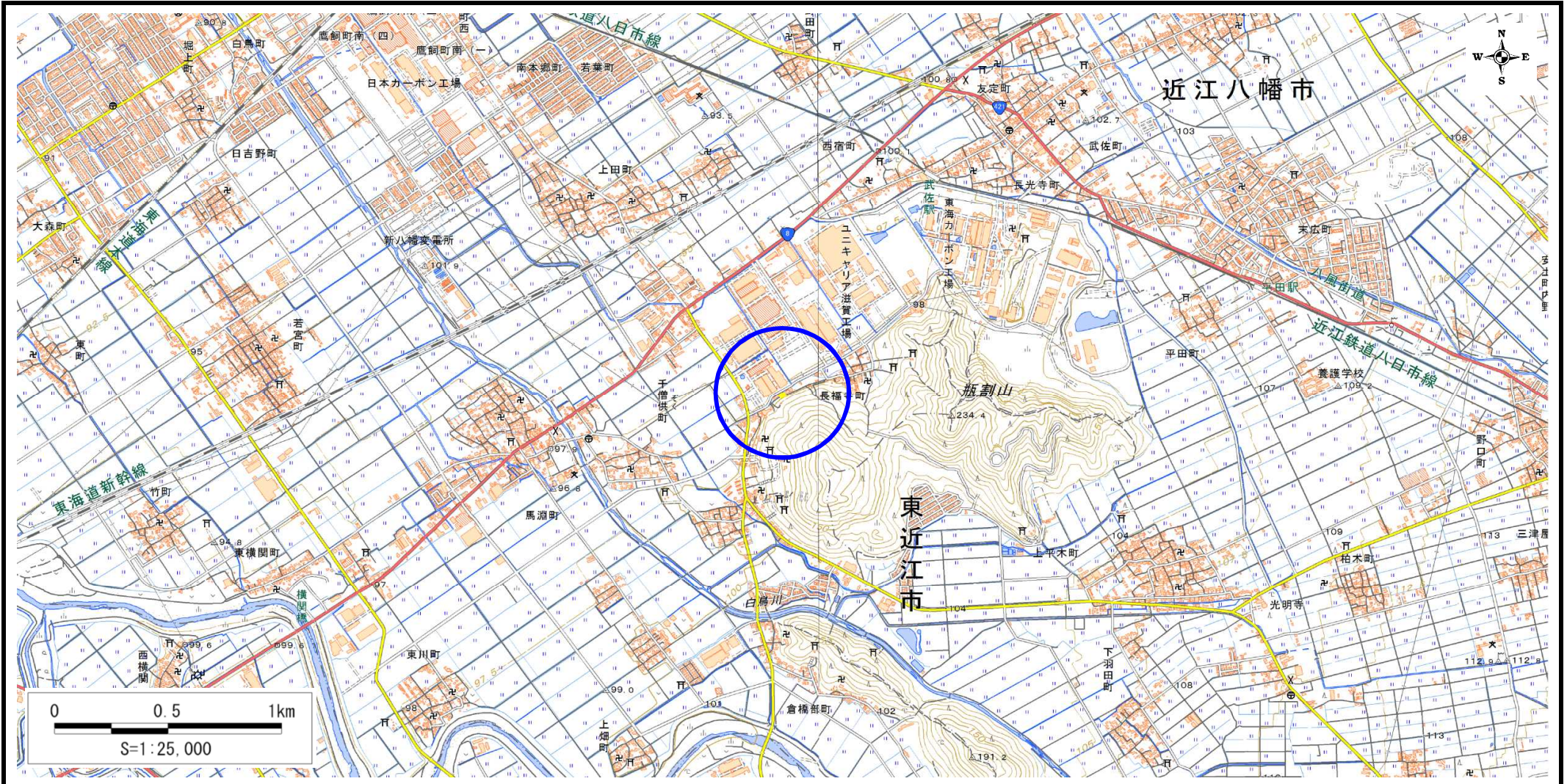
# 急傾斜地の位置図

様式 3

箇所番号	I-4267
箇所名	長福寺(2)
所在地	滋賀県近江八幡市長福寺町

土木事務所	滋賀県東近江土木事務所
調書作成日	令和元年12月27日
作成会社(作成者)	株式会社日建技術コンサルタント(上岡 徹也)

急傾斜地位置図(S=1/25,000)





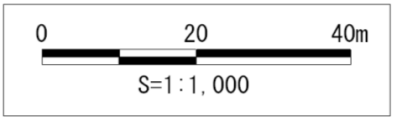
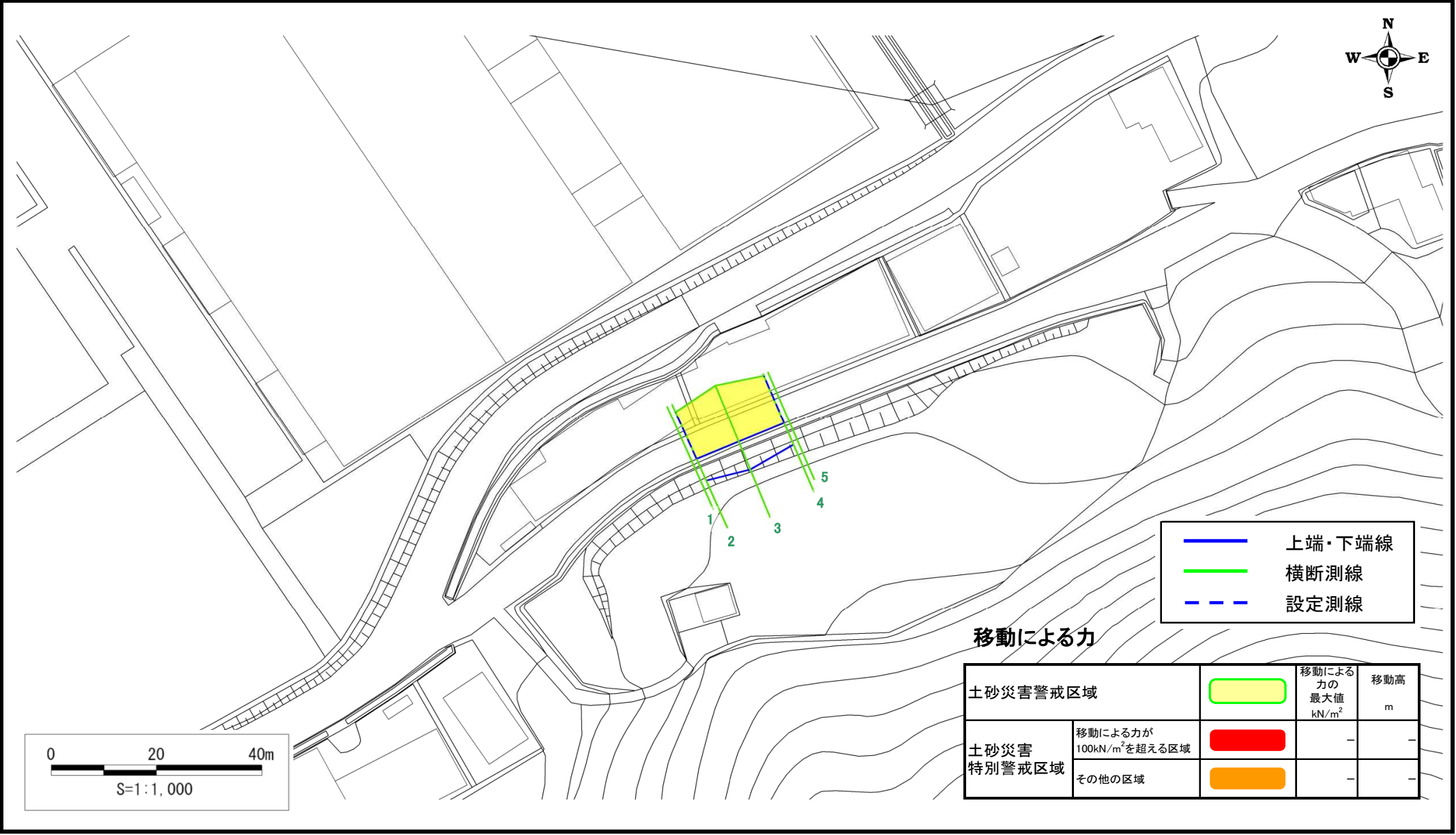
# 土砂災害警戒区域等設定図

様式 4-1

調査作成日

令和元年12月27日

箇所番号	I-4267	箇所名	長福寺(2)	所在地	滋賀県近江八幡市長福寺町
------	--------	-----	--------	-----	--------------



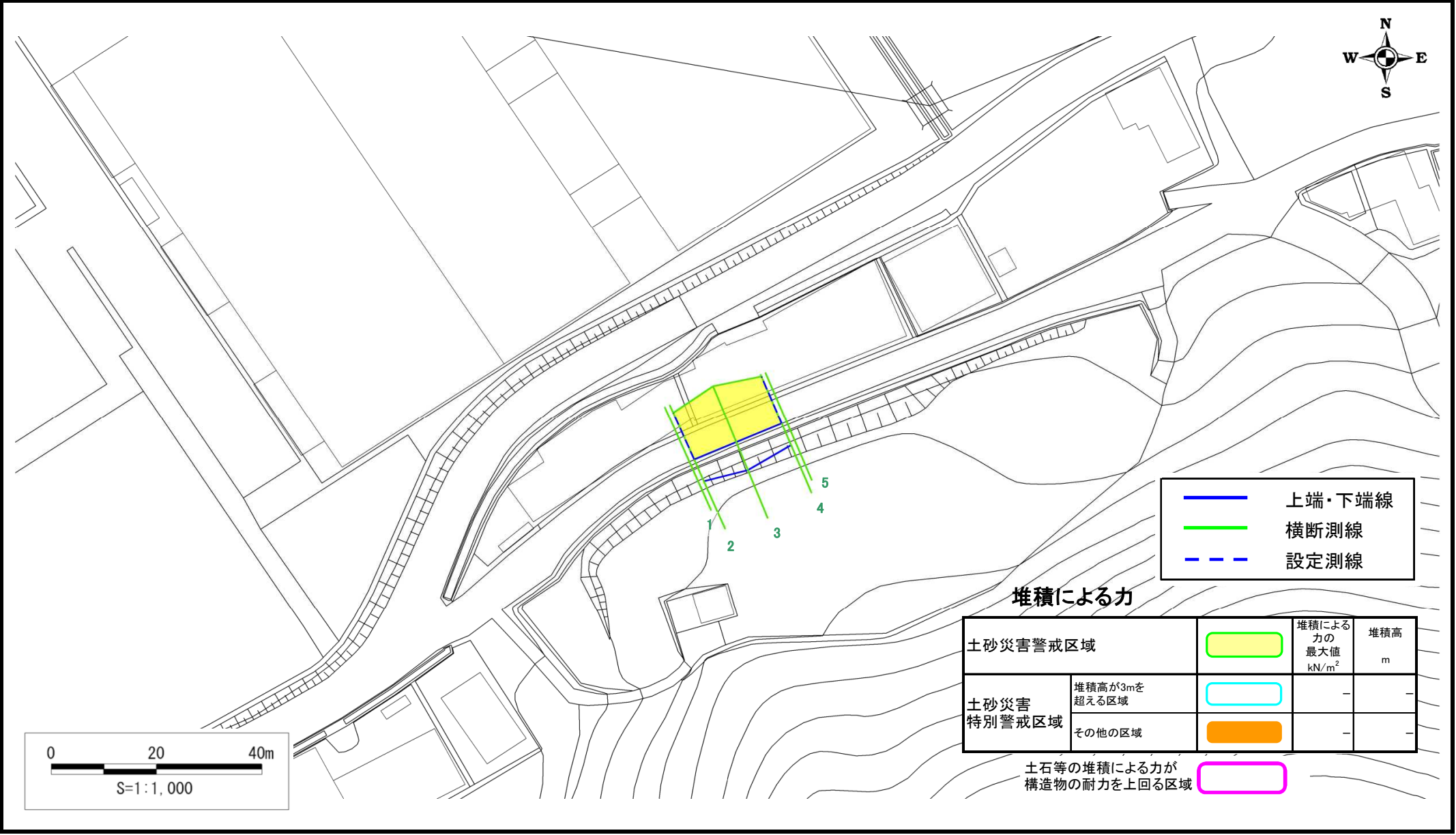
# 土砂災害警戒区域等設定図

様式 4-2

調書作成日

令和元年12月27日

箇所番号	I-4267	箇所名	長福寺(2)	所在地	滋賀県近江八幡市長福寺町
------	--------	-----	--------	-----	--------------



	上端・下端線
	横断測線
	設定測線

**堆積による力**

土砂災害警戒区域		堆積による力の最大値 kN/m <sup>2</sup>	堆積高 m
土砂災害特別警戒区域	堆積高が3mを超える区域	-	-
	その他の区域	-	-

土石等の堆積による力が構造物の耐力を上回る区域

