

土砂災害特別警戒区域

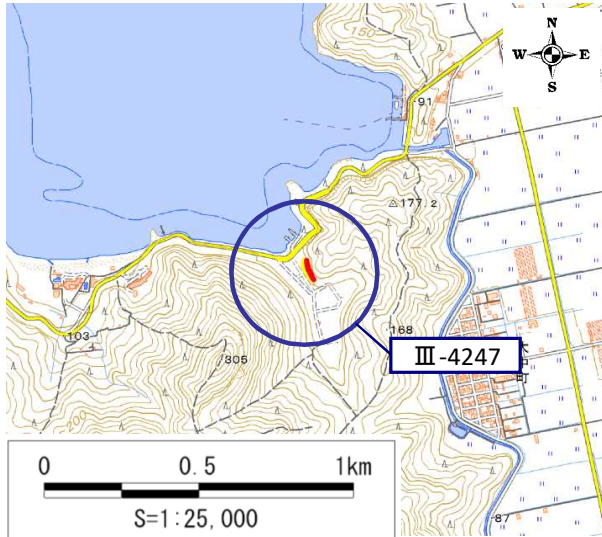
告示年月日 令和 2 年 11 月 20 日
告示番号 滋賀県告示第 461 号

土砂災害警戒区域

告示年月日 令和 2 年 11 月 20 日
告示番号 滋賀県告示第 459 号

土砂災害警戒区域・土砂災害特別警戒区域 区域図

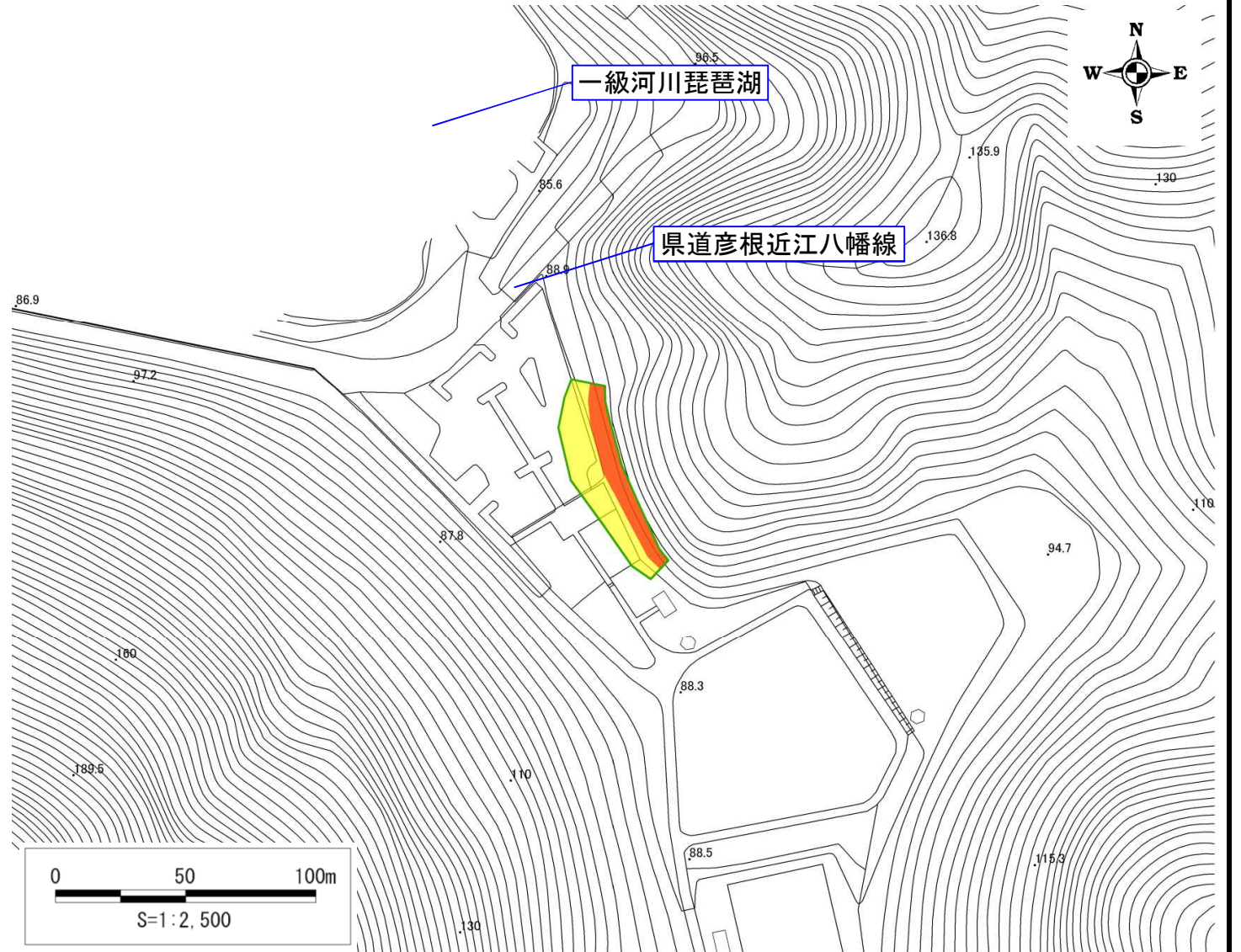
土砂災害警戒区域・土砂災害特別警戒区域 位置図



この地図は、国土地理院発行の数値地図25000(地図画像)を複製したものである。

自然現象の種類	急傾斜地の崩壊
箇所番号	III-4247
箇所名	沖島(9)
所在地	滋賀県近江八幡市沖島町

土砂災害警戒区域	
土砂災害特別警戒区域	



○この区域図は、空中写真測量による地形図に、実測による区域図を投影したものであり、一部異なって見える場合があります。詳しくは、土木事務所にお尋ねください。

土砂災害警戒区域等設定図(オルソ画像)

様式 2

調書作成日

令和元年12月27日

箇所番号

Ⅲ-4247

箇所名

沖島(9)

所在地

滋賀県近江八幡市沖島町



急傾斜地の位置図

様式 3

箇所番号	Ⅲ-4247
箇所名	沖島(9)
所在地	滋賀県近江八幡市沖島町

土木事務所	滋賀県東近江土木事務所
調書作成日	令和元年12月27日
作成会社(作成者)	株式会社日建技術コンサルタント(上岡 徹也)

急傾斜地位置図(S=1/25,000)

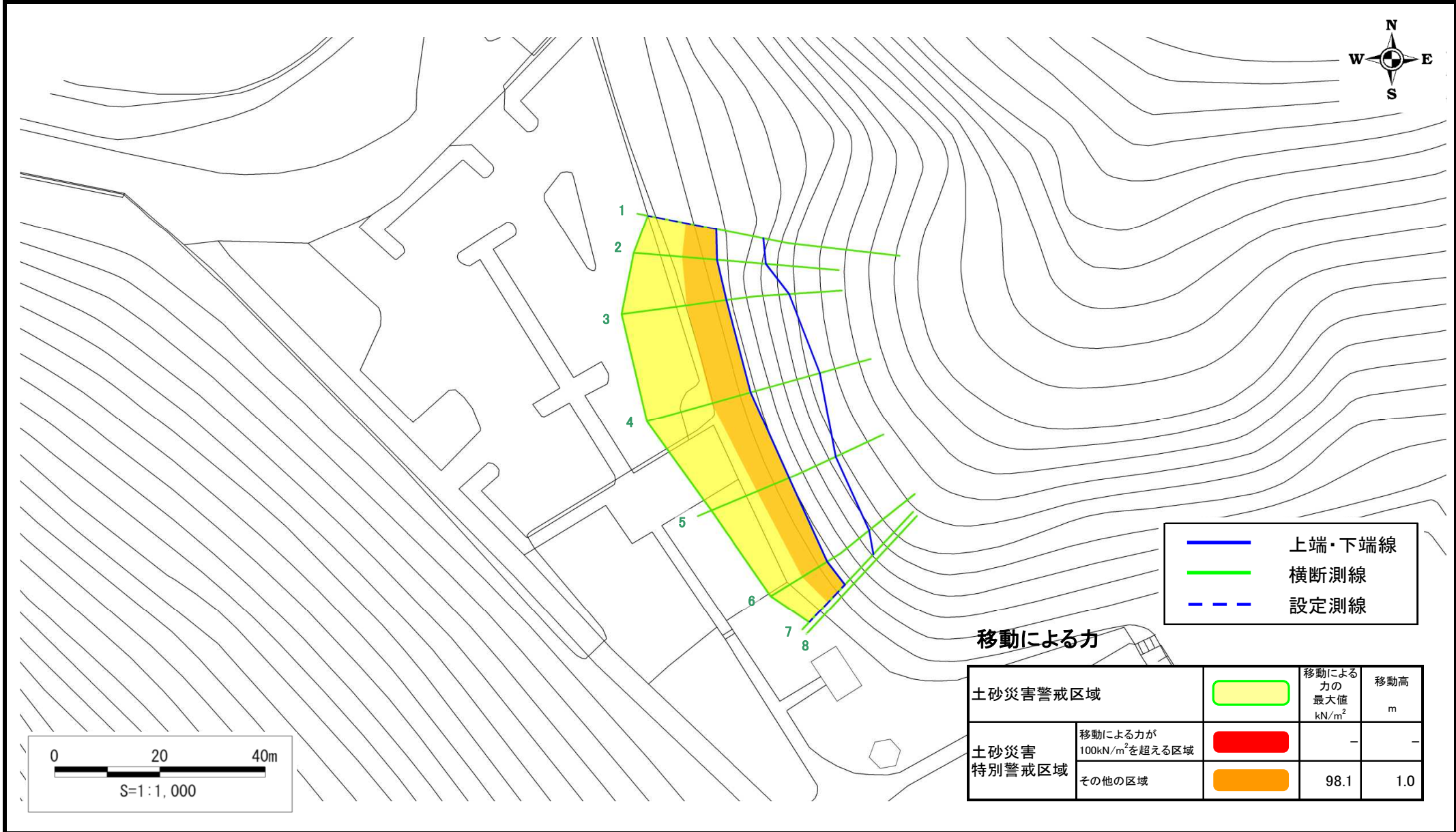


土砂災害警戒区域等設定図

様式 4-1

調書作成日 令和元年12月27日

箇所番号	Ⅲ-4247	箇所名	沖島(9)	所在地	滋賀県近江八幡市沖島町
------	--------	-----	-------	-----	-------------

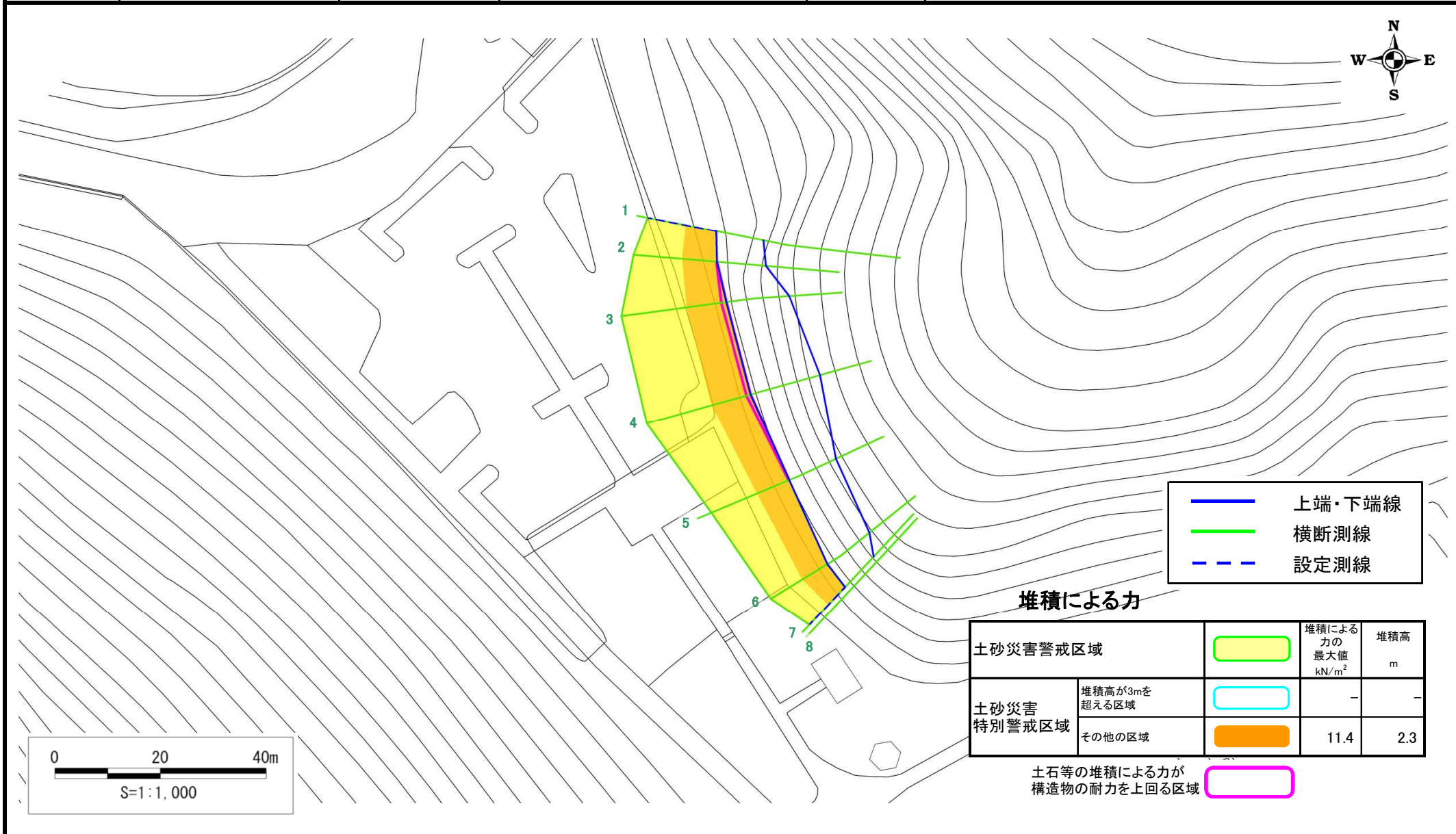


土砂災害警戒区域等設定図

様式 4-2

調書作成日 令和元年12月27日

箇所番号 III-4247 箇所名 沖島(9) 所在地 滋賀県近江八幡市沖島町



- 上端・下端線
- 横断測線
- - - 設定測線

堆積による力

土砂災害警戒区域			堆積による力の最大値 kN/m ²	堆積高 m
土砂災害特別警戒区域	堆積高が3mを超える区域		-	-
	その他の区域		11.4	2.3

土石等の堆積による力が構造物の耐力を上回る区域