

提供日:令和2年(2020年)11月17日
部局名:総合企画部
所属名:情報政策課
担当:真溪、岡部、丸山
電話:077-528-3381
メール:ce00@pref.shiga.lg.jp

「新たな日常」に向けた人流ビッグデータ(滋賀県版モバイル空間統計人口マップ)の公開

～ 県民等が三密を避けるために、外出先の人口分布情報を手元で確認できます ～

本県では、NTTドコモ「モバイル空間統計」を活用し、本県以外の都道府県から本県への移動人口(県間移動人口)および本県に居住する者が本県以外の都道府県に移動した人口等を分析してきました。今般、「新たな日常」に向けた取り組みとして、滋賀県内を中心にリアルタイム(最短1時間前まで)の滞在人口等の状況が把握できる「モバイル空間統計人口マップ(滋賀県版)」を導入し、ビジュアライズして公開しましたので、お知らせします。

(1)外出先の人口分布情報を県民および本県に訪訪した方々向けに提供するため、滋賀県ホームページ上で、ビジュアライズして公開しましたのでご活用ください。

URL:<http://www.pref.shiga.lg.jp/ippan/kurashi/ict/315031.html>

(2)「モバイル空間統計人口マップ(滋賀県版)」については、上記の滋賀県ホームページのほか、LINE 公式アカウント「滋賀県-新型コロナ対策パーソナルサポート」のメニュー「新型コロナ関連データ」からも利用することができます。

アカウントの詳細は以下の滋賀県ホームページで確認ください。

URL:<http://www.pref.shiga.lg.jp/ippan/kurashi/ict/310749.html>

備考:本資料における各データ提供・取得元について

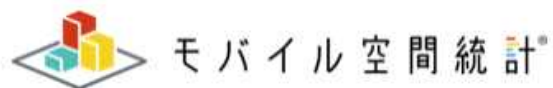
NTTドコモ「モバイル空間統計」

<https://mobaku.jp/>

NTTドコモの携帯電話ネットワークのしくみを使用して作成される人口の統計情報です。各基地局のエリアごとに所在する携帯電話を周期的に把握する仕組みを利用して携帯電話の台数を集計し、地域ごとにドコモの普及率を加味することで人口を集計することができます。

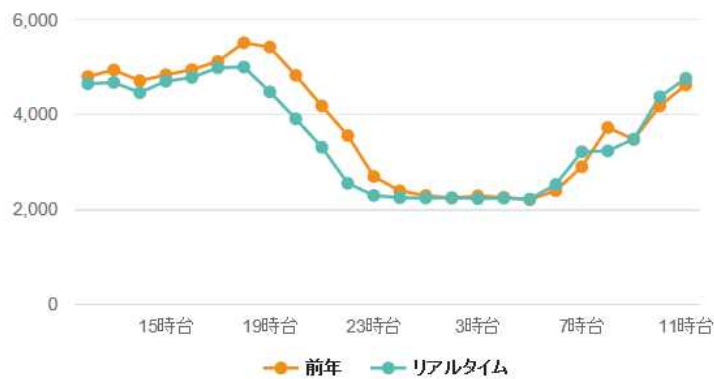
※「モバイル空間統計」は株式会社 NTTドコモの登録商標です。

モバイル空間統計人口マップ



モバイル空間統計人口マップ

草津駅西口周辺 11月10日11時-12時

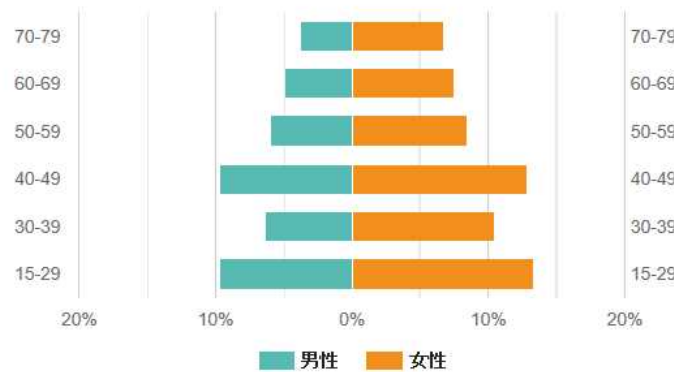


時系列

性年代

居住地

草津駅西口周辺 11月10日11時-12時

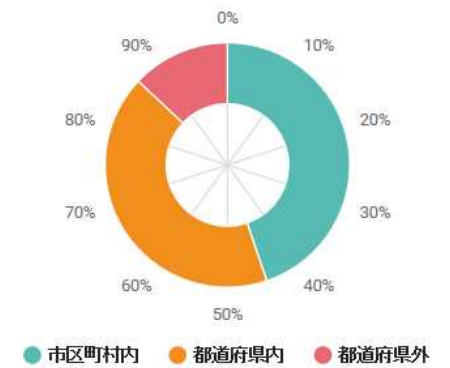


時系列

性年代

居住地

草津駅西口周辺 11月10日11時-12時



時系列

性年代

居住地

LINE 滋賀県-新型コロナ対策パーソナルサポート

LINE公式アカウント「滋賀県-新型コロナ対策パーソナルサポート」のメニューからもアクセス出来ます！

滋賀県-新型コロナ対策パーソナルサポート

新型コロナ総合情報

各種支援制度

相談・受診について

もしサポ滋賀

新型コロナ関連データ

配信情報・受信設定

モバイル空間統計

モバイル空間統計 人口マップ

最短1時間前までの人口分布を把握
できます。外出の際など、三密を避
けるためにご活用ください。

詳細はこちら