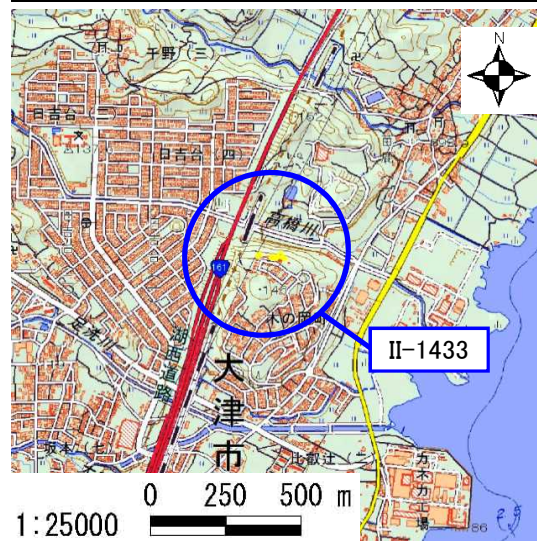


土砂災害警戒区域

告示年月日	平成 31年 3月 22日
告示番号	滋賀県告示第 153号

土砂災害警戒区域・土砂災害特別警戒区域 区域図

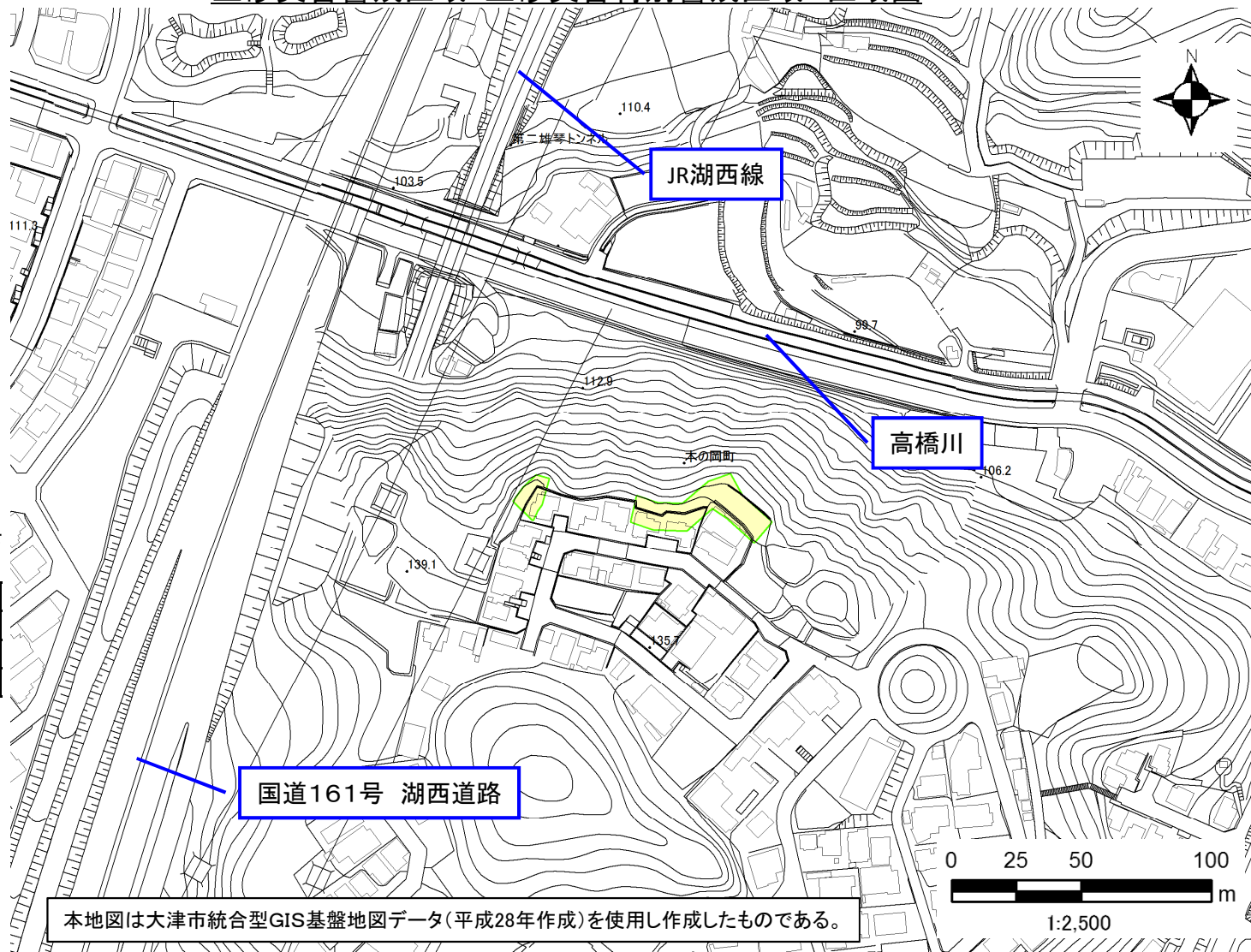
土砂災害警戒区域・土砂災害特別警戒区域 位置図



この地図は、国土地理院発行の数値地図25000(地図画像)を複製したものである。(承認番号 平29情複、第39号)

自然現象の種類	急傾斜地の崩壊
区域番号	II-1433
区域の名称	木の岡07
区域の所在地	滋賀県大津市木の岡町

土砂災害警戒区域	
土砂災害特別警戒区域	



本地図は大津市統合型GIS基盤地図データ(平成28年作成)を使用し作成したものである。

○ この区域図は、空中写真測量による地形図に、実測による区域図を投影したものであり、一部異なって見える場合があります。詳しくは、土木事務所にお尋ねください。

土砂災害警戒区域等設定図(オルソ画像)

様式 2

調書作成日

平成30年2月28日

箇所番号	II-1433	箇所名	木の岡07	所在地	滋賀県大津市木の岡町
------	---------	-----	-------	-----	------------



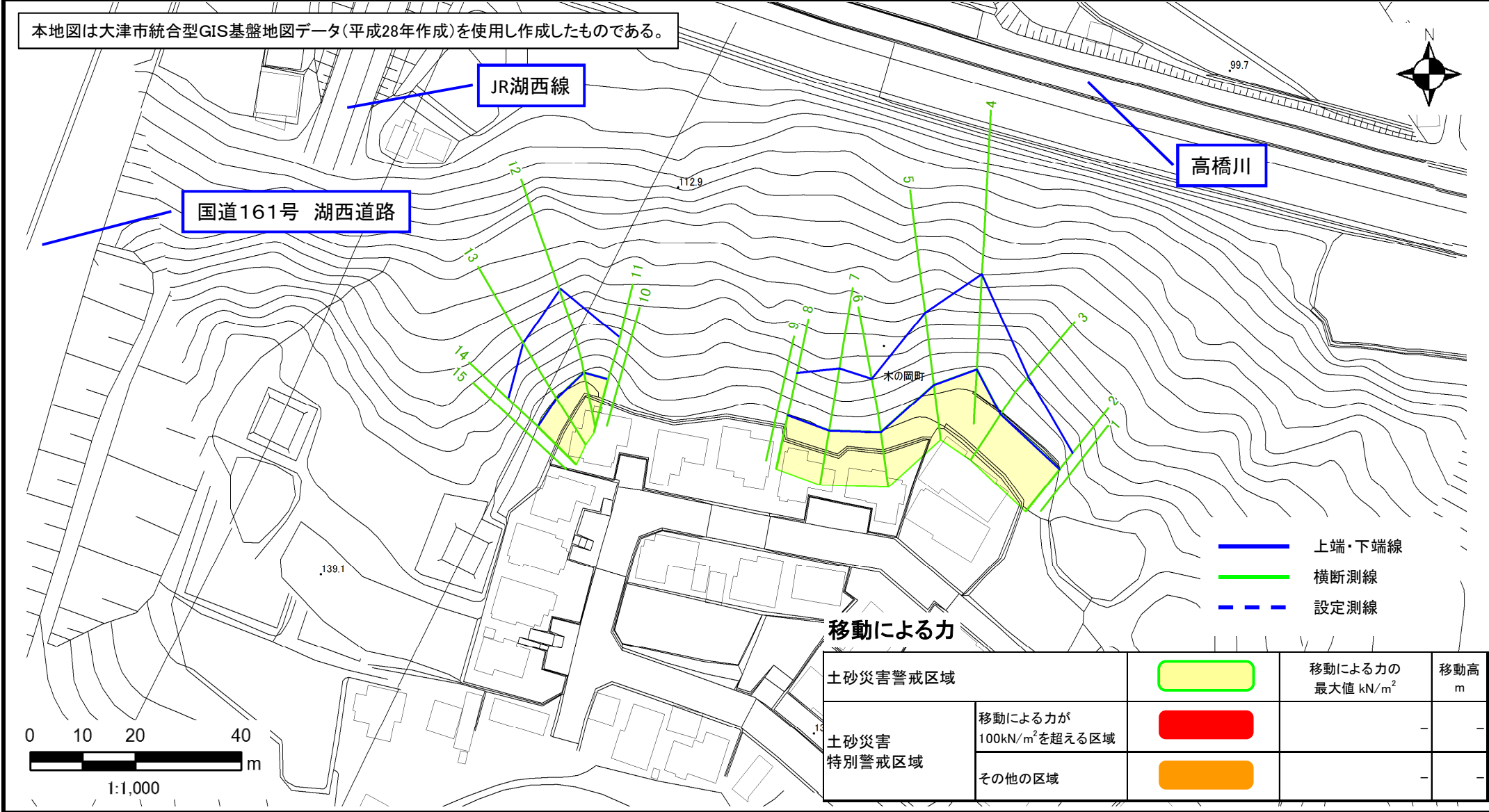
土砂災害警戒区域等設定図

様式 4-1

調書作成日 平成30年2月28日

箇所番号	II-1433	箇所名	木の岡07	所在地	滋賀県大津市木の岡町
------	---------	-----	-------	-----	------------

本地図は大津市統合型GIS基盤地図データ(平成28年作成)を使用し作成したものである。



移動による力

土砂災害警戒区域		移動による力の最大値 kN/m^2	移動高 m
移動による力が 100kN/m^2 を超える区域	(Red)	-	-
その他の区域	(Orange)	-	-

土砂災害警戒区域等設定図

様式 4-2

調書作成日

平成30年2月28日

