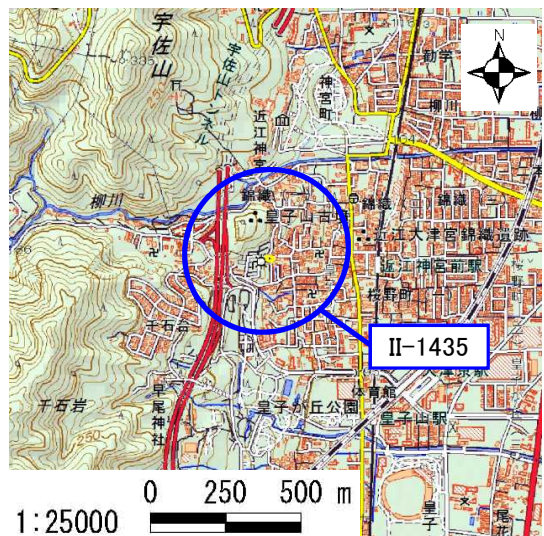


土砂災害警戒区域

告示年月日	平成 31年 3月 22日
告示番号	滋賀県告示第 153号

土砂災害警戒区域・土砂災害特別警戒区域 区域図

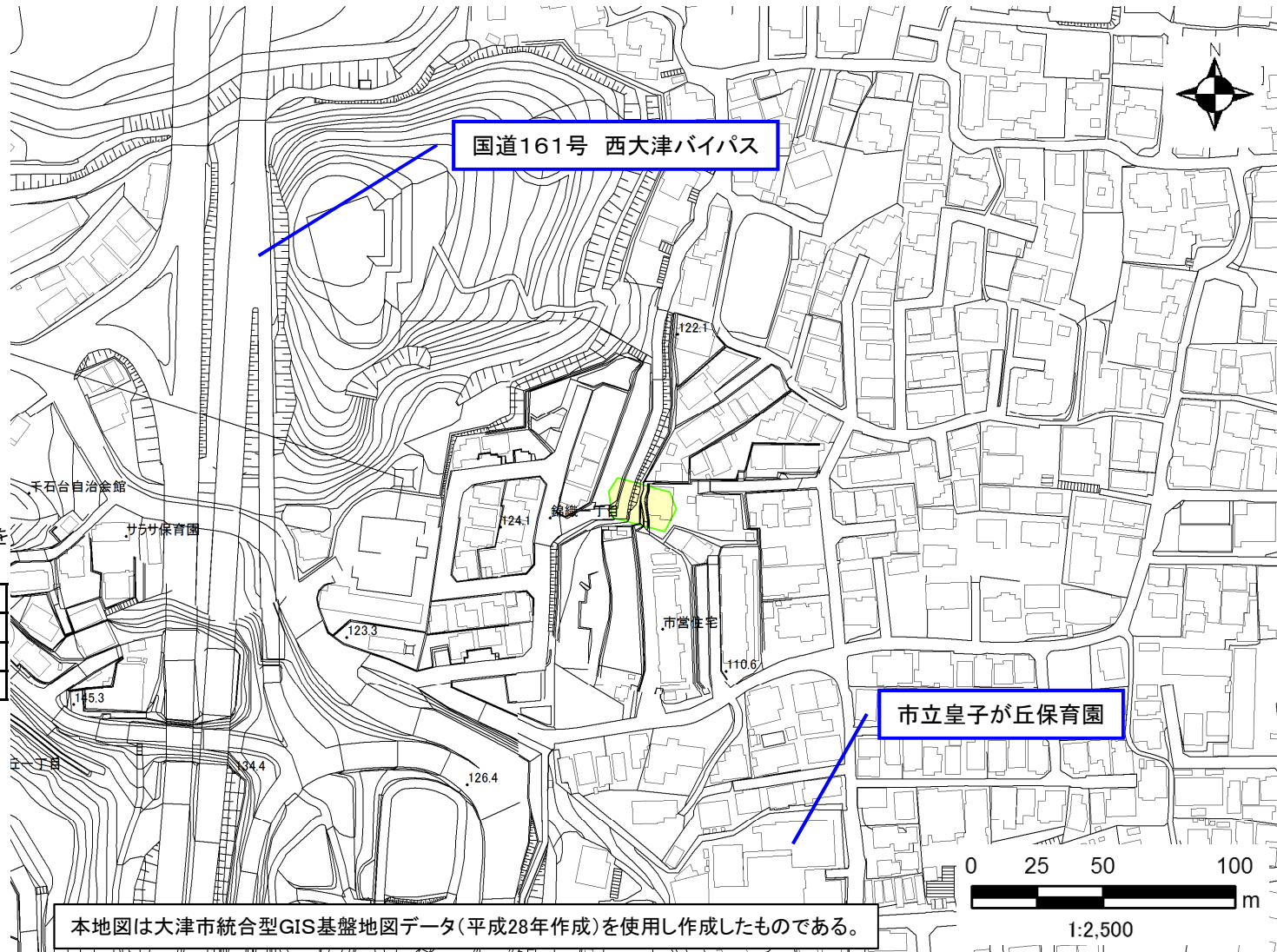
土砂災害警戒区域・土砂災害特別警戒区域 位置図



この地図は、国土地理院発行の数値地図25000(地図画像)を複製したものである。(承認番号 平29情複、第39号)

自然現象の種類	急傾斜地の崩壊
区域番号	II-1435
区域の名称	錦織5
区域の所在地	滋賀県大津市錦織一丁目

土砂災害警戒区域	
土砂災害特別警戒区域	



本地図は大津市統合型GIS基盤地図データ(平成28年作成)を使用し作成したものである。

○ この区域図は、空中写真測量による地形図に、実測による区域図を投影したものであり、一部異なって見える場合があります。詳しくは、土木事務所にお尋ねください。

# 土砂災害警戒区域等設定図(オルソ画像)

様式 2

調書作成日

平成30年2月28日

箇所番号

II-1435

箇所名

錦織\_5

所在地

滋賀県大津市錦織一丁目



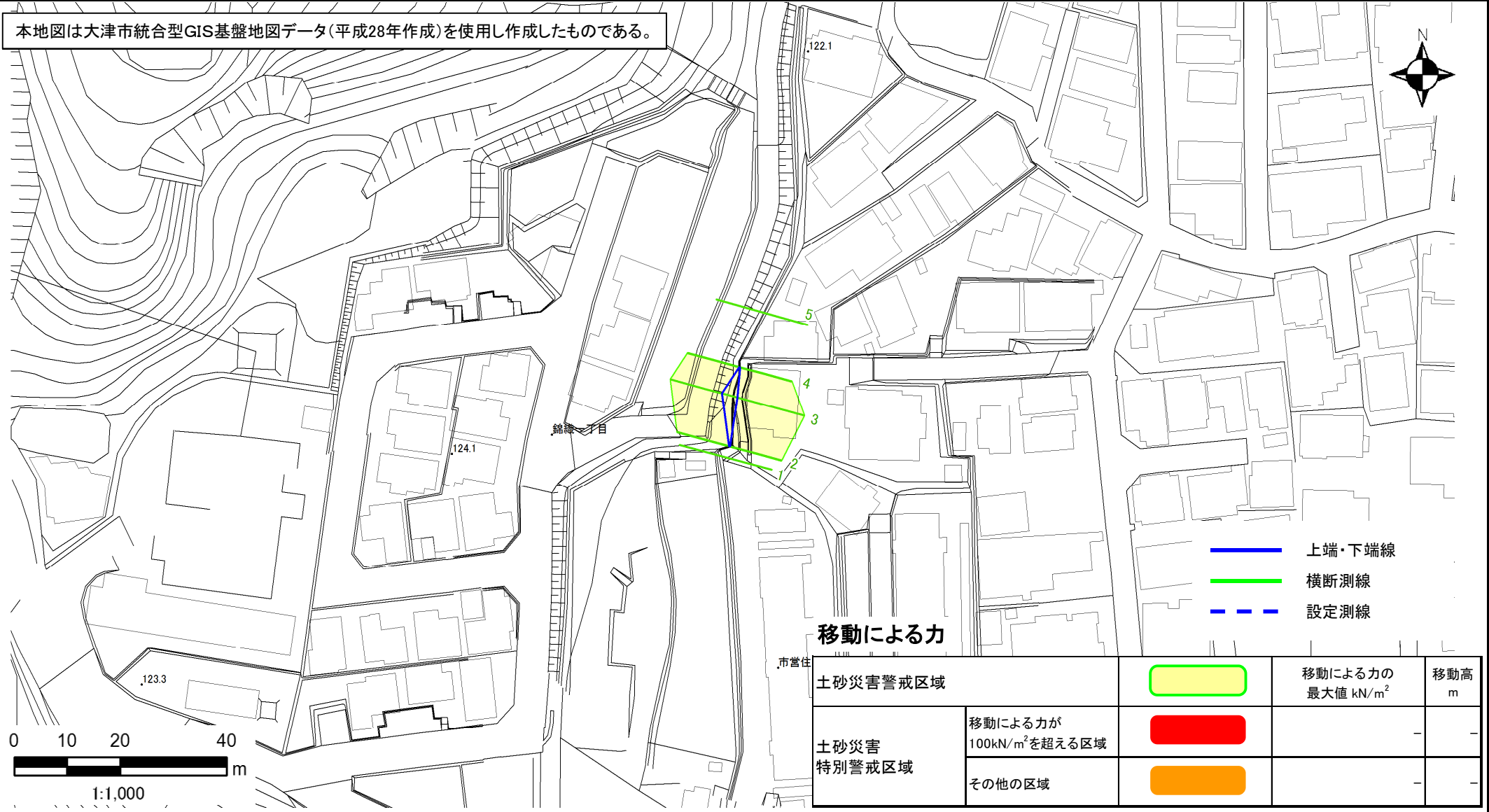
# 土砂災害警戒区域等設定図

様式 4-1

調書作成日 平成30年2月28日

箇所番号	II-1435	箇所名	錦織 5	所在地	滋賀県大津市錦織一丁目
------	---------	-----	------	-----	-------------

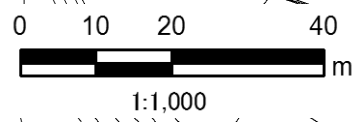
本地図は大津市統合型GIS基盤地図データ(平成28年作成)を使用し作成したものである。



- 上端・下端線
- 横断測線
- - - 設定測線

## 移動による力

土砂災害警戒区域	<span style="background-color: yellow; border: 1px solid green; display: inline-block; width: 20px; height: 10px;"></span>	移動による力の 最大値 $\text{kN/m}^2$	移動高 m
土砂災害 特別警戒区域	移動による力が $100\text{kN/m}^2$ を超える区域	<span style="background-color: red; display: inline-block; width: 20px; height: 10px;"></span>	-
	その他の区域	<span style="background-color: orange; display: inline-block; width: 20px; height: 10px;"></span>	-



# 土砂災害警戒区域等設定図

様式 4-2

調書作成日

平成30年2月28日

箇所番号

II-1435

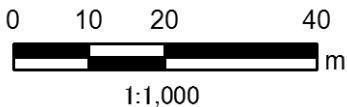
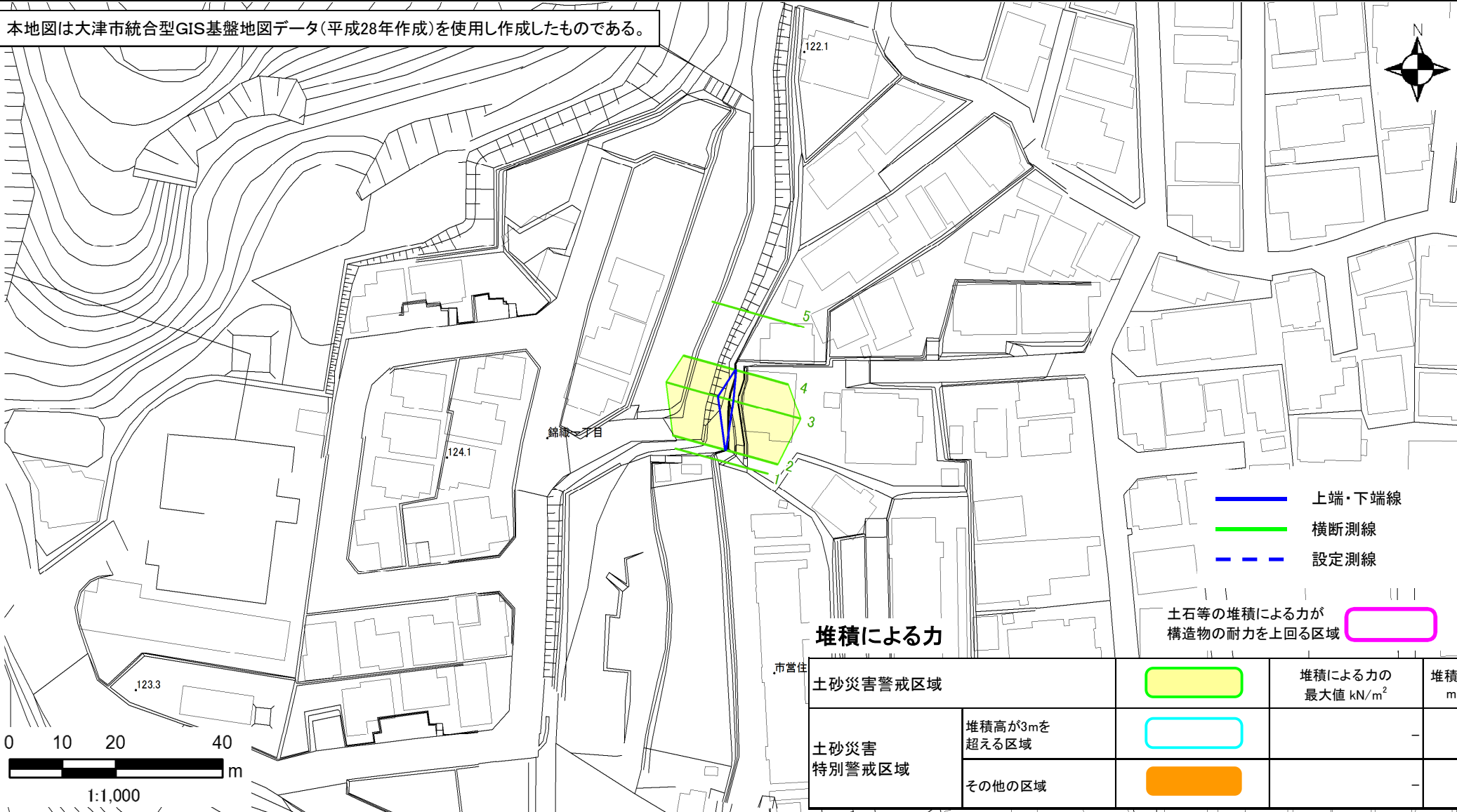
箇所名

錦織 5

所在地

滋賀県大津市錦織一丁目

本地図は大津市統合型GIS基盤地図データ(平成28年作成)を使用し作成したものである。



## 堆積による力

土砂災害警戒区域		堆積による力の最大値 $\text{kN/m}^2$	堆積高 $\text{m}$
土砂災害特別警戒区域	堆積高が3mを超える区域		-
	その他の区域		-

土石等の堆積による力が構造物の耐力を上回る区域

市営住