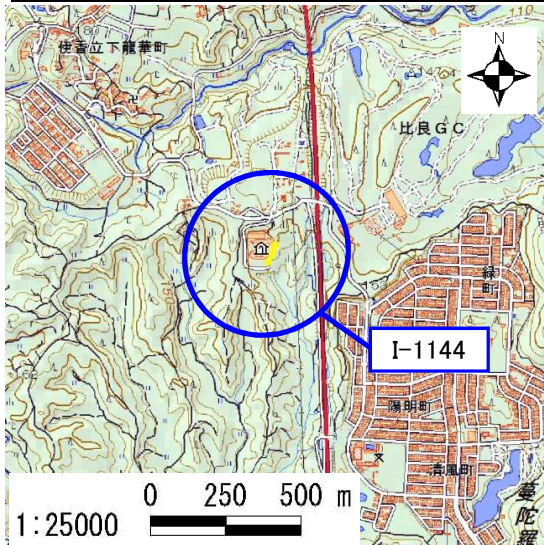


土砂災害警戒区域

告示年月日	平成 31年 3月 22日
告示番号	滋賀県告示第 153号

土砂災害警戒区域・土砂災害特別警戒区域 区域図

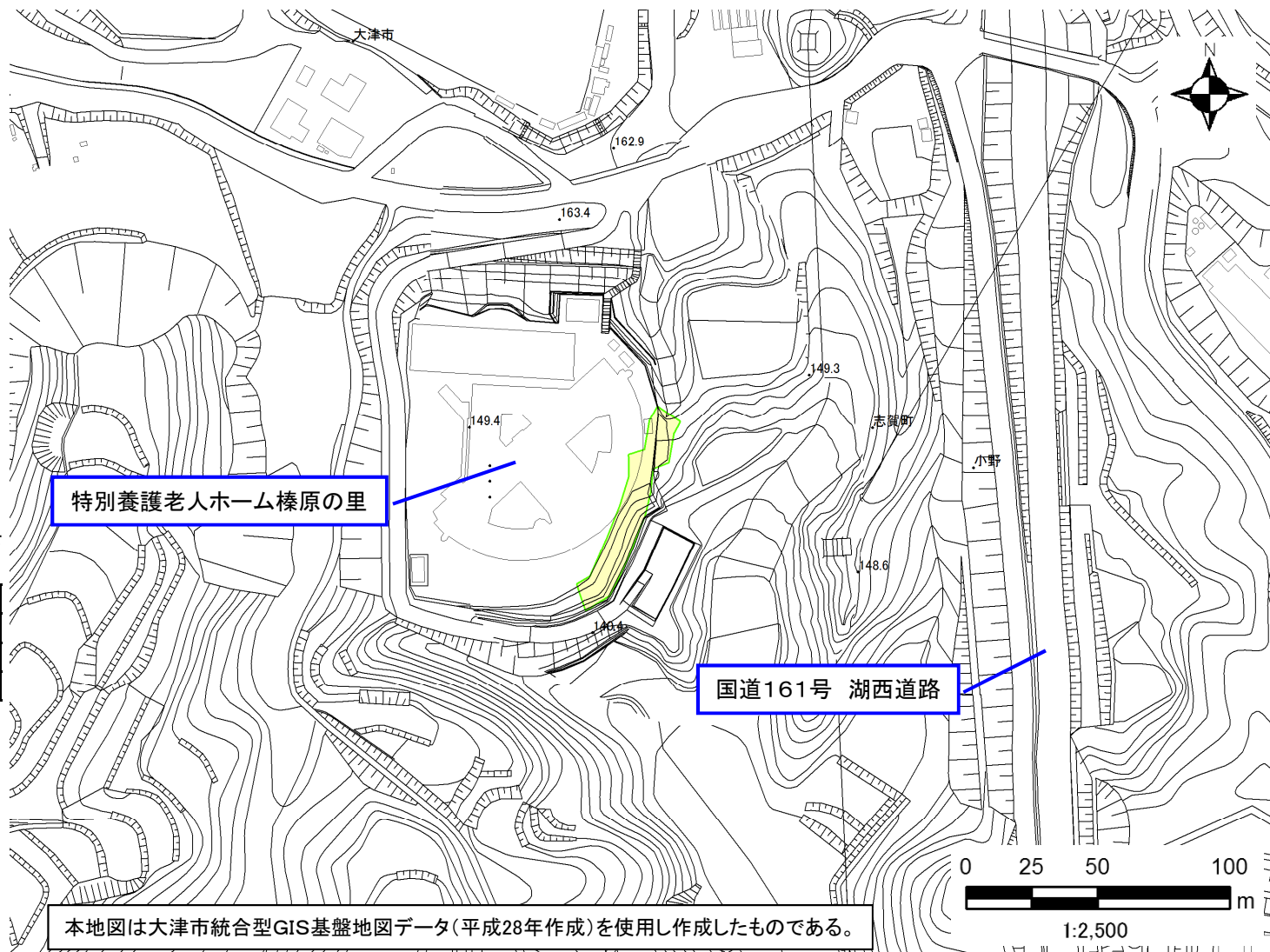
土砂災害警戒区域・土砂災害特別警戒区域 位置図



この地図は、国土地理院発行の数値地図25000(地図画像)を複製したものである。(承認番号 平29情複、第39号)

自然現象の種類	急傾斜地の崩壊
区域番号	I-1144
区域の名称	普門2
区域の所在地	滋賀県大津市真野普門三丁目

土砂災害警戒区域	
土砂災害特別警戒区域	



本地図は大津市統合型GIS基盤地図データ(平成28年作成)を使用し作成したものである。

○ この区域図は、空中写真測量による地形図に、実測による区域図を投影したものであり、一部異なって見える場合があります。詳しくは、土木事務所にお尋ねください。

土砂災害警戒区域等設定図(オルソ画像)

様式 2

調書作成日

平成30年2月28日

箇所番号

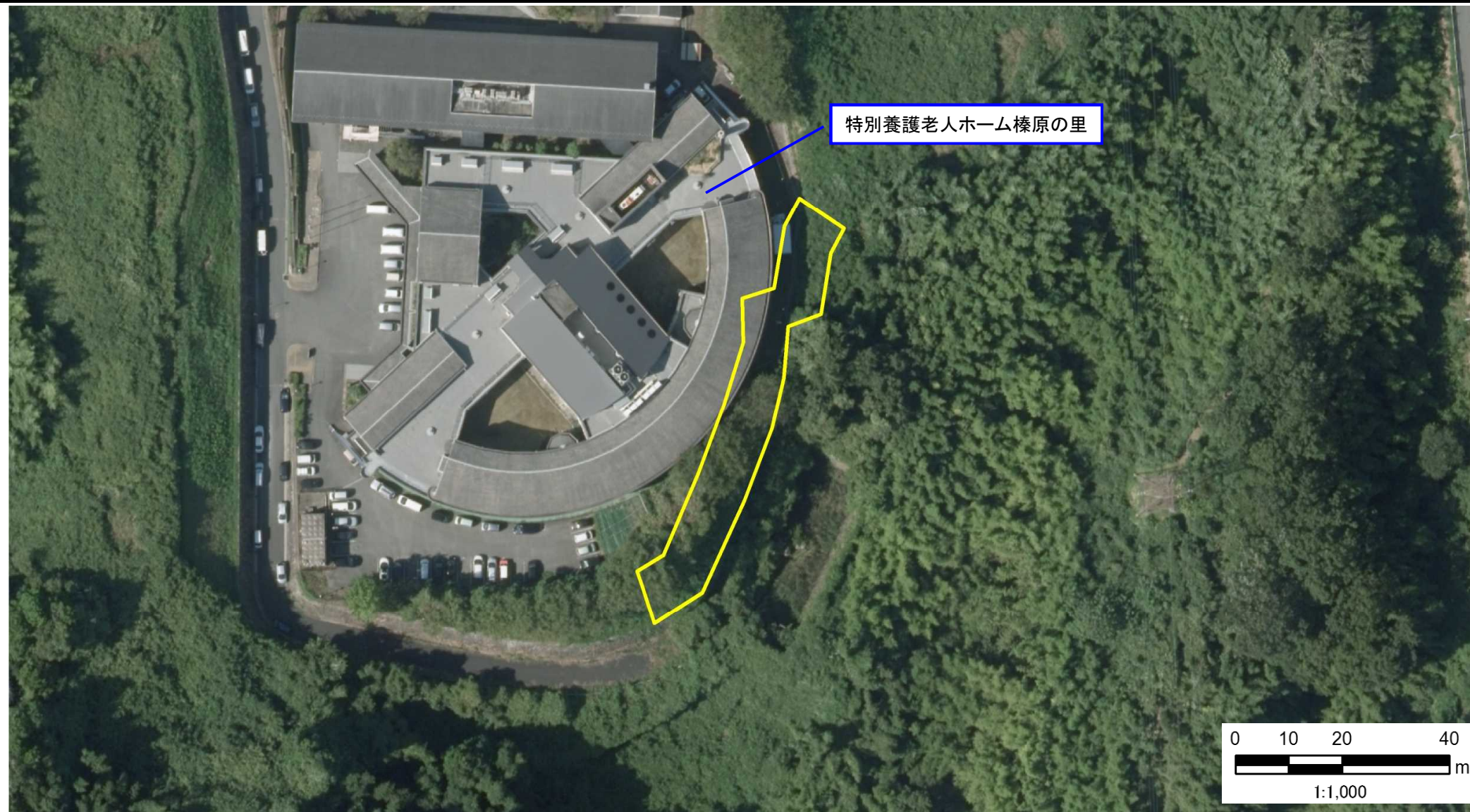
I-1144

箇所名

普門_2

所在地

滋賀県大津市真野普門三丁目



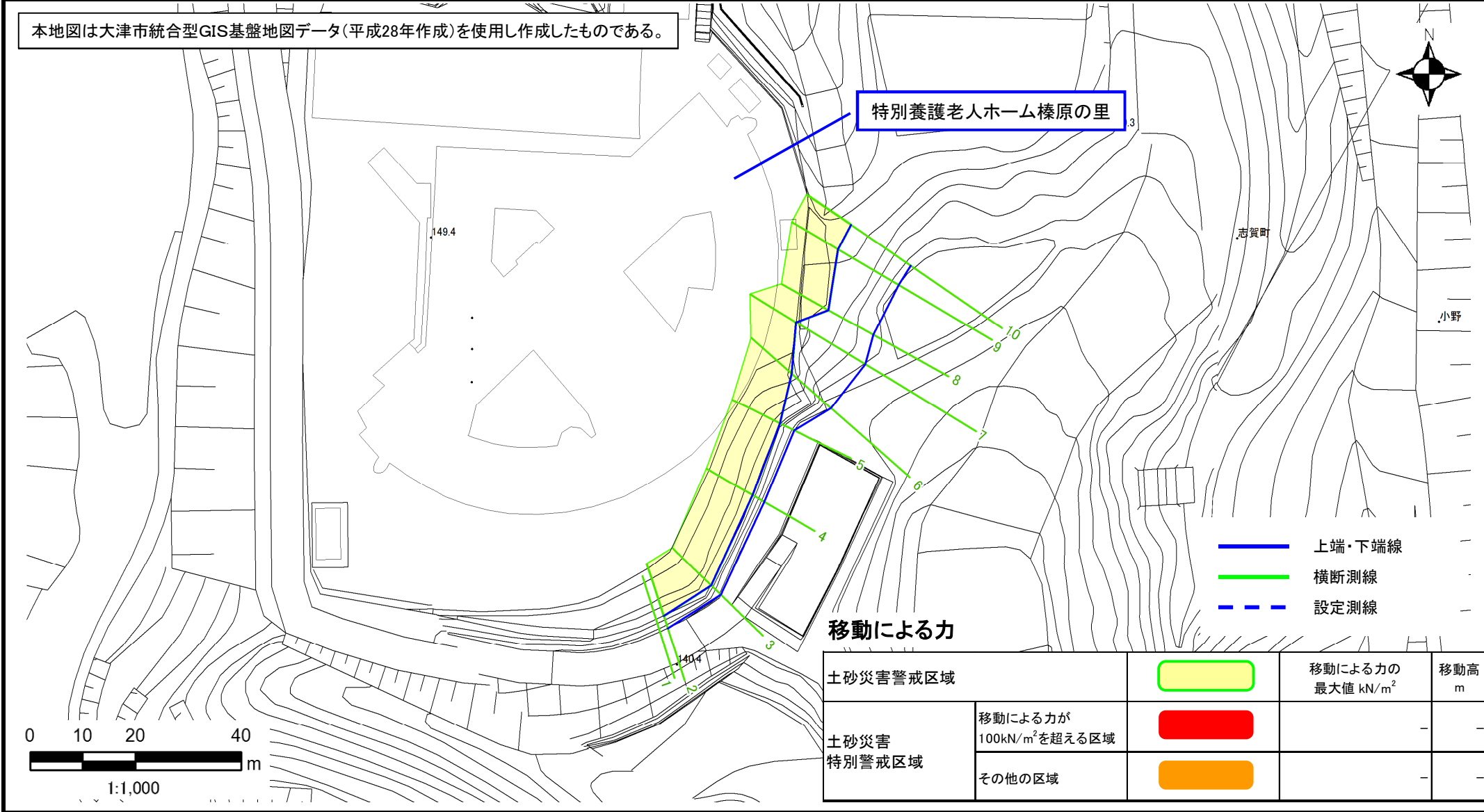
土砂災害警戒区域等設定図

様式 4-1

調書作成日 平成30年2月28日

箇所番号	I-1144	箇所名	普門2	所在地	滋賀県大津市真野普門三丁目
------	--------	-----	-----	-----	---------------

本地図は大津市統合型GIS基盤地図データ(平成28年作成)を使用し作成したものである。



土砂災害警戒区域等設定図

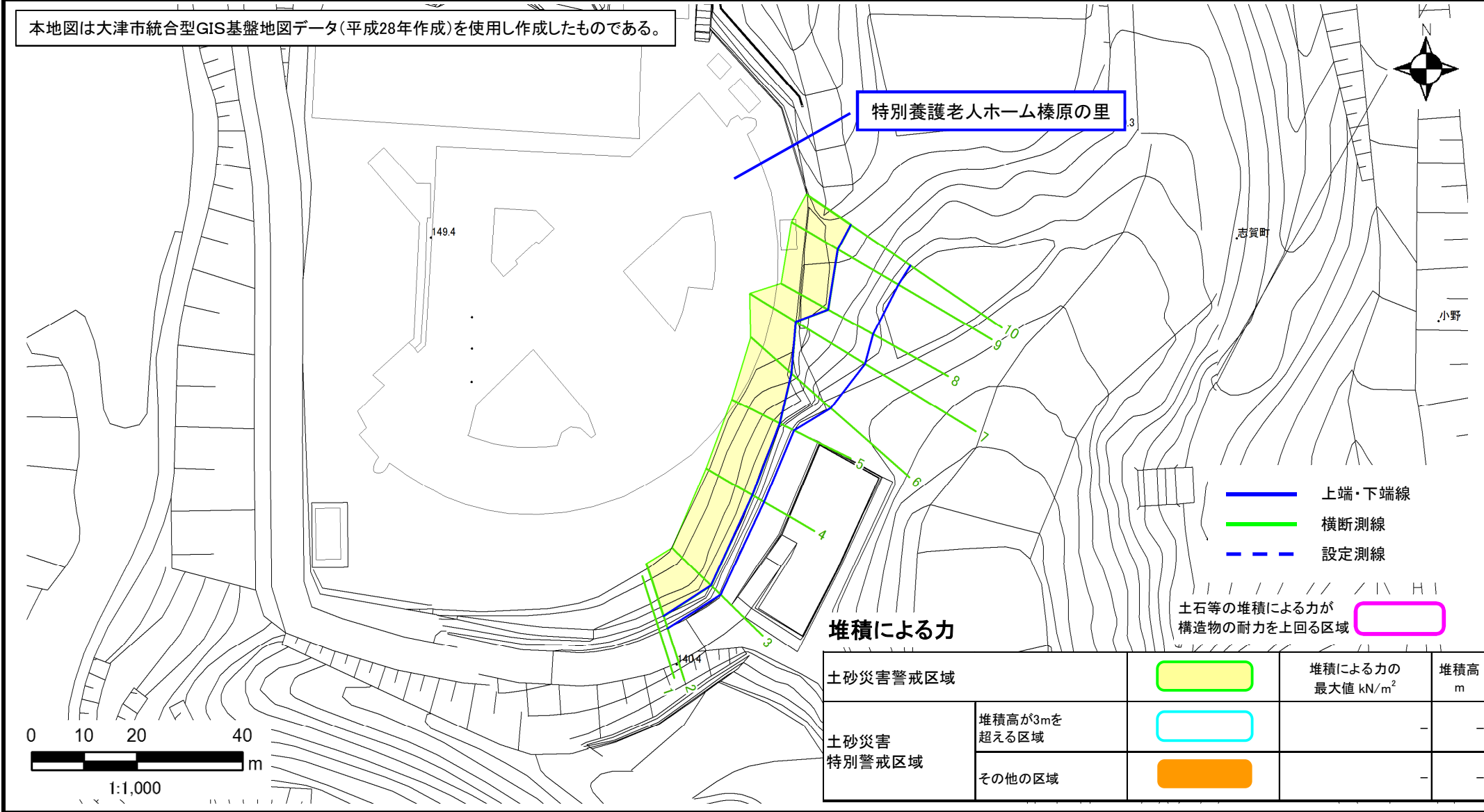
様式 4-2

調書作成日

平成30年2月28日

箇所番号	I-1144	箇所名	普門2	所在地	滋賀県大津市真野普門三丁目
------	--------	-----	-----	-----	---------------

本地図は大津市統合型GIS基盤地図データ(平成28年作成)を使用し作成したものである。



堆積による力

土石等の堆積による力が
構造物の耐力を上回る区域

土砂災害警戒区域	堆積による力の 最大値 kN/m^2	堆積高 m
堆積高が3mを 超える区域	-	-
その他の区域	-	-