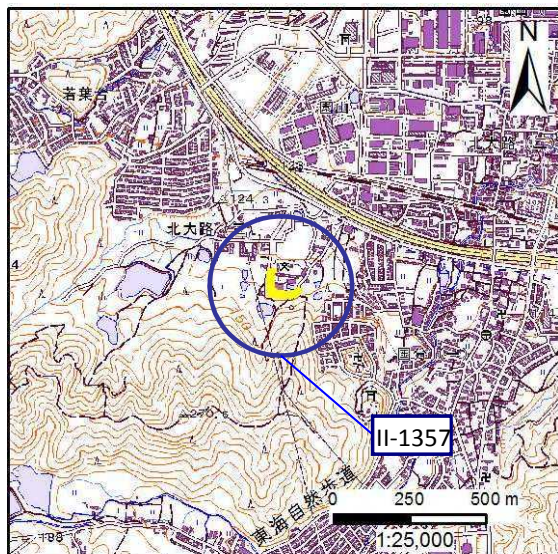


土砂災害警戒区域・位置図

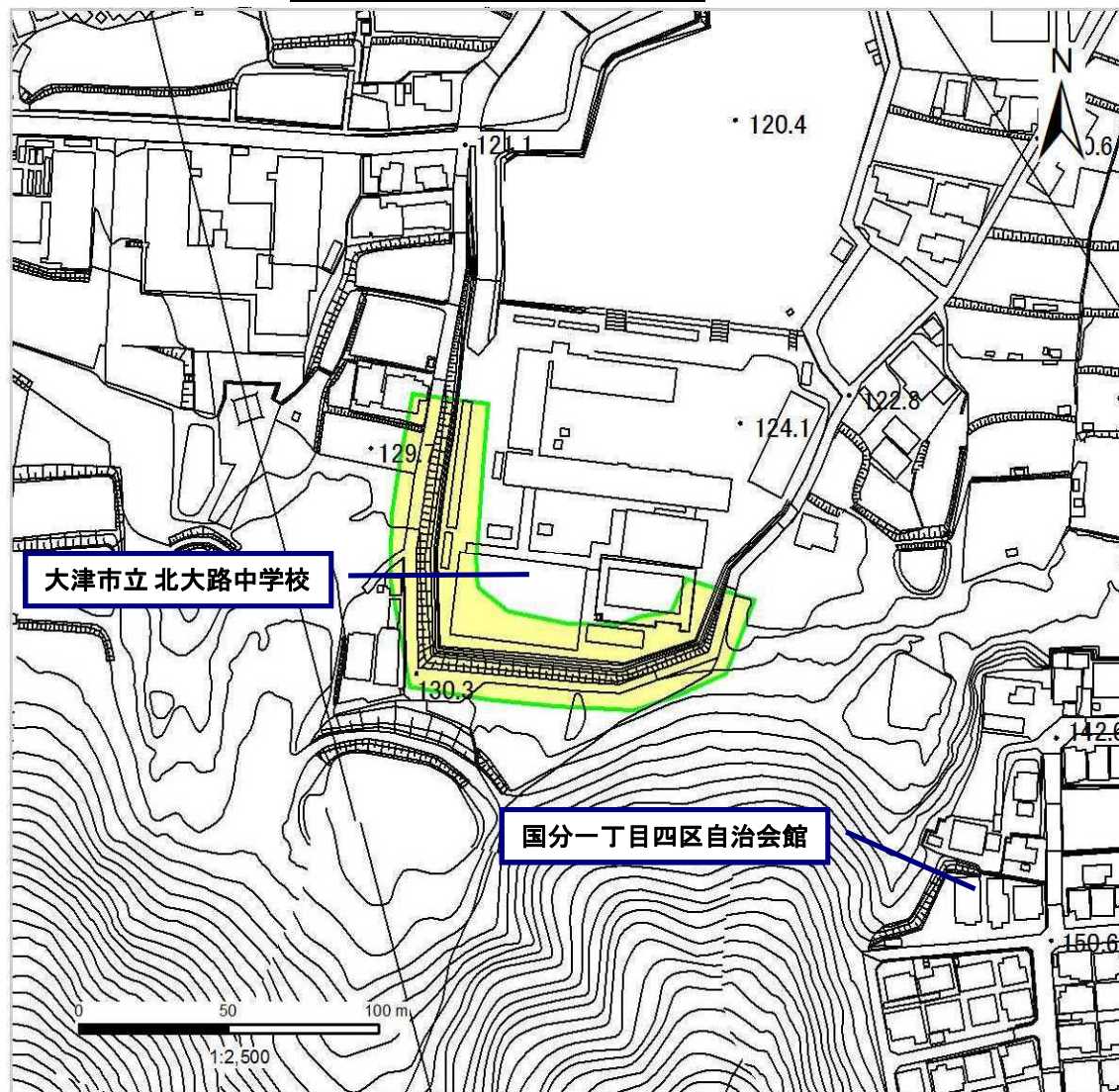


この地図は、国土地理院長の承認を得て、同院発行の電子地形図 25000を複製したものである。(承認番号 平29情複、第60号)

自然現象の種類	急傾斜地の崩壊
箇所番号	II-1357
箇所名	北大路4
所在地	滋賀県大津市北大路三丁目

土砂災害警戒区域	
土砂災害特別警戒区域	

土砂災害警戒区域・区域図



○ この区域図は、空中写真測量による地形図に、実測による区域図を投影したものであり、一部異なって見える場合があります。  
 詳しくは、土木事務所にお尋ねください。



# 土砂災害警戒区域等設定図(オルソ画像)

様式 2

調書作成日

平成29年10月31日

箇所番号

II-1357

箇所名

北大路 4

所在地

滋賀県大津市北大路三丁目



大津市立 北大路中学校

国分一丁目四区自治会館

1:2,500

0 50 100 m



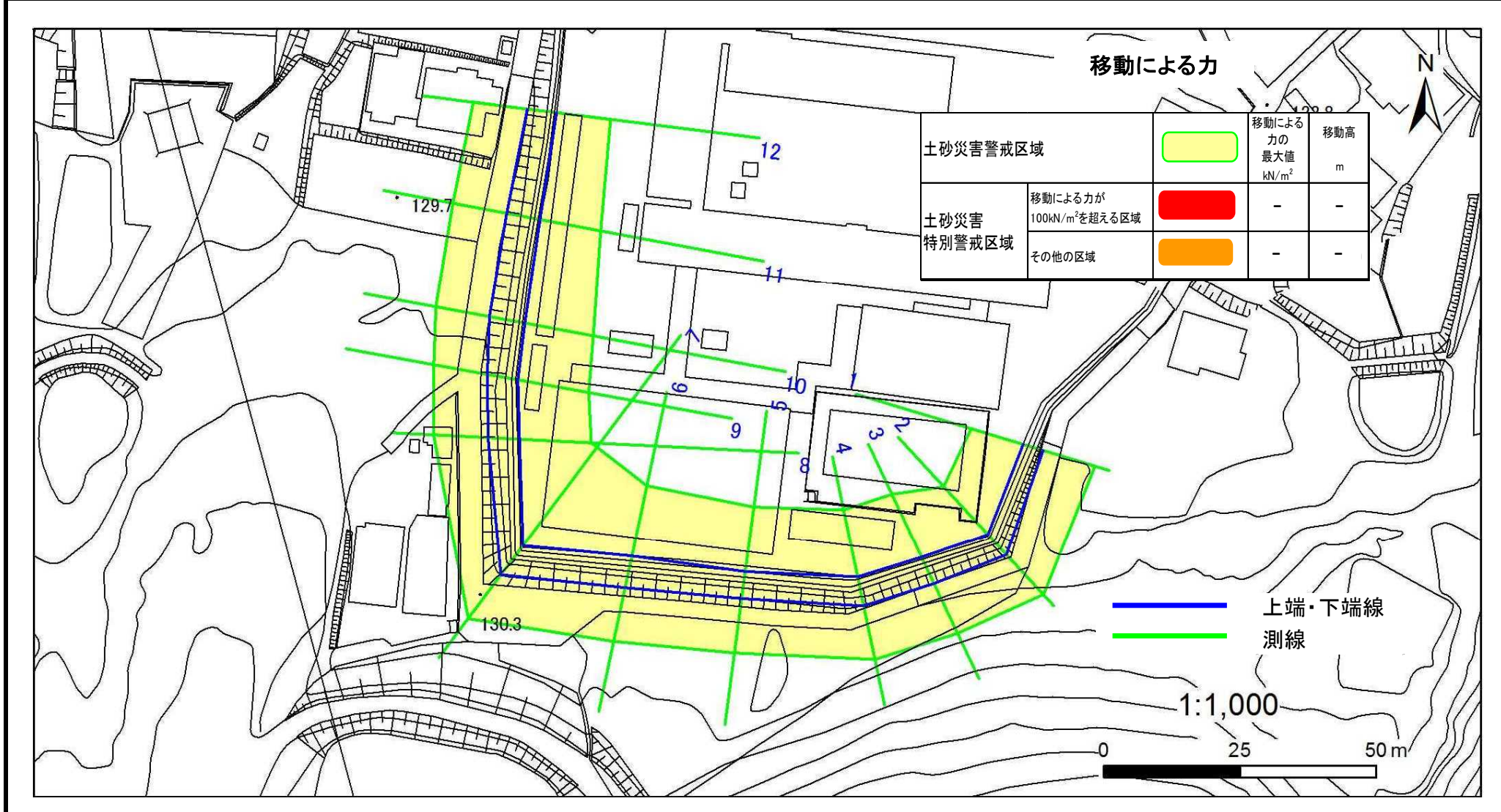
# 土砂災害警戒区域等設定図

様式 4-1

調書作成日

平成29年10月31日

箇所番号 II-1357 箇所名 北大路4 所在地 滋賀県大津市北大路三丁目



# 土砂災害警戒区域等設定図

様式 4-2

調書作成日

平成29年10月31日

箇所番号	II-1357	箇所名	北大路_4	所在地	滋賀県大津市北大路三丁目
------	---------	-----	-------	-----	--------------

