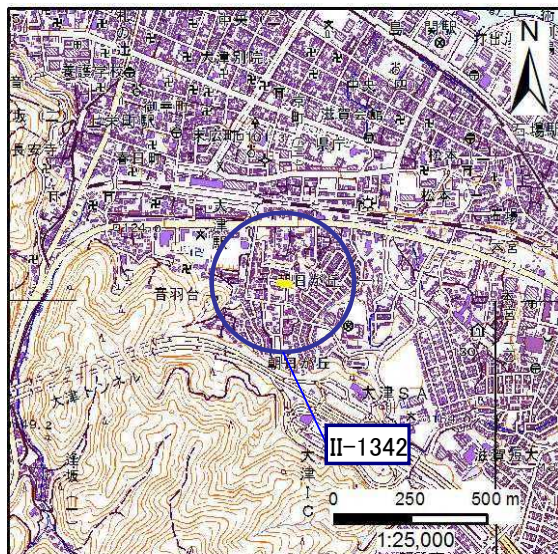




土砂災害警戒区域・土砂災害特別警戒区域 位置図

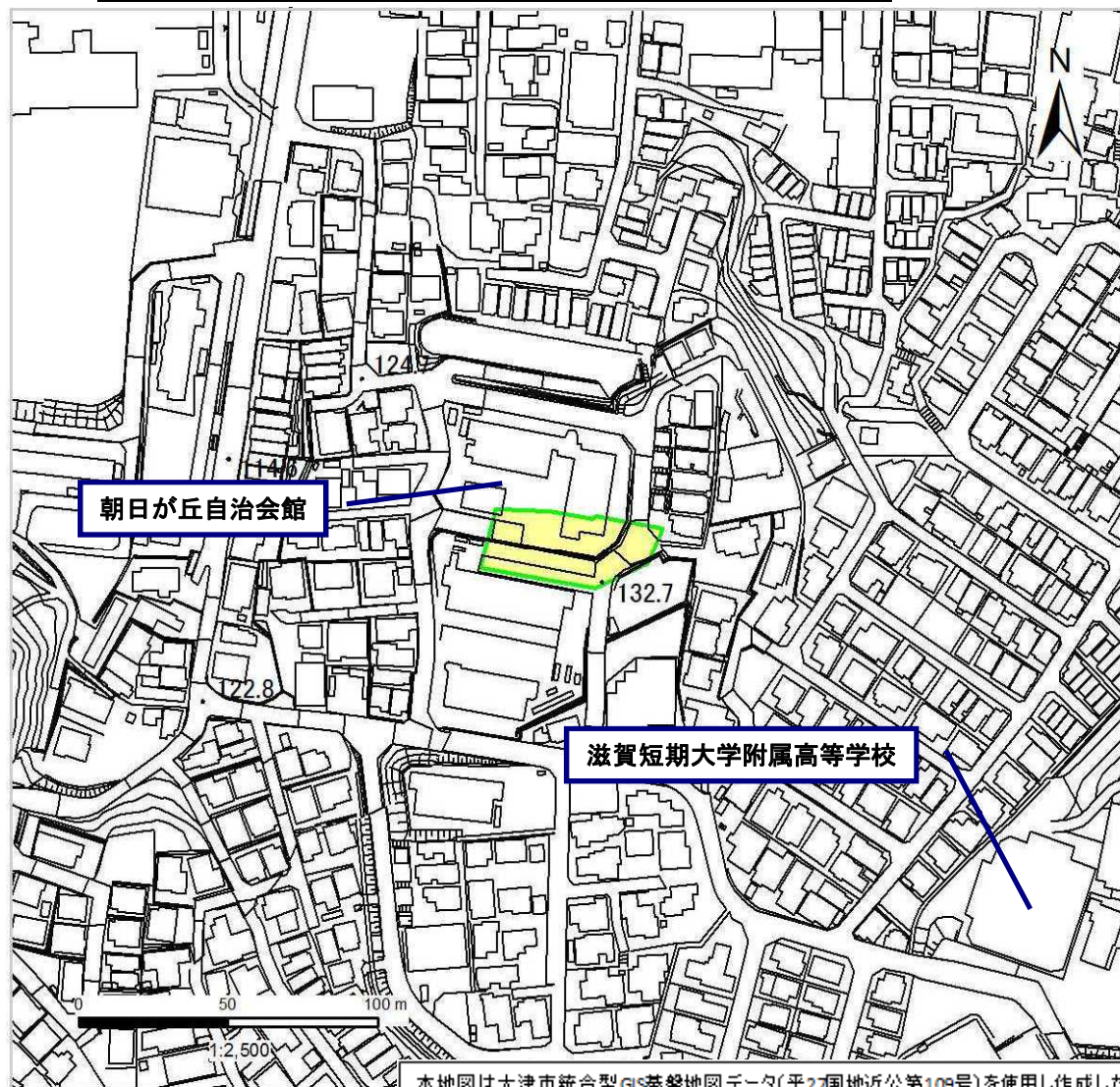


この地図は、国土地理院長の承認を得て、同院発行の電子地形図 25000を複製したものである。(承認番号 平29情複、第60号)

| | |
|---------|---------------|
| 自然現象の種類 | 急傾斜地の崩壊 |
| 箇所番号 | II-1342 |
| 箇所名 | 朝日が丘7 |
| 所在地 | 滋賀県大津市朝日が丘一丁目 |

| | |
|------------|---|
| 土砂災害警戒区域 |  |
| 土砂災害特別警戒区域 |  |

土砂災害警戒区域・土砂災害特別警戒区域 区域図



本地図は大津市統合型GIS基盤地図データ(平27国地近公第109号)を使用し作成したものである。

○ この区域図は、空中写真測量による地形図に、実測による区域図を投影したものであり、一部異なって見える場合があります。
詳しくは、土木事務所にお尋ねください。

土砂災害警戒区域等設定図(オルソ画像)

様式 2

調書作成日

平成29年10月31日

箇所番号

II-1342

箇所名

朝日が丘 7

所在地

滋賀県大津市朝日が丘一丁目



土砂災害警戒区域等設定図

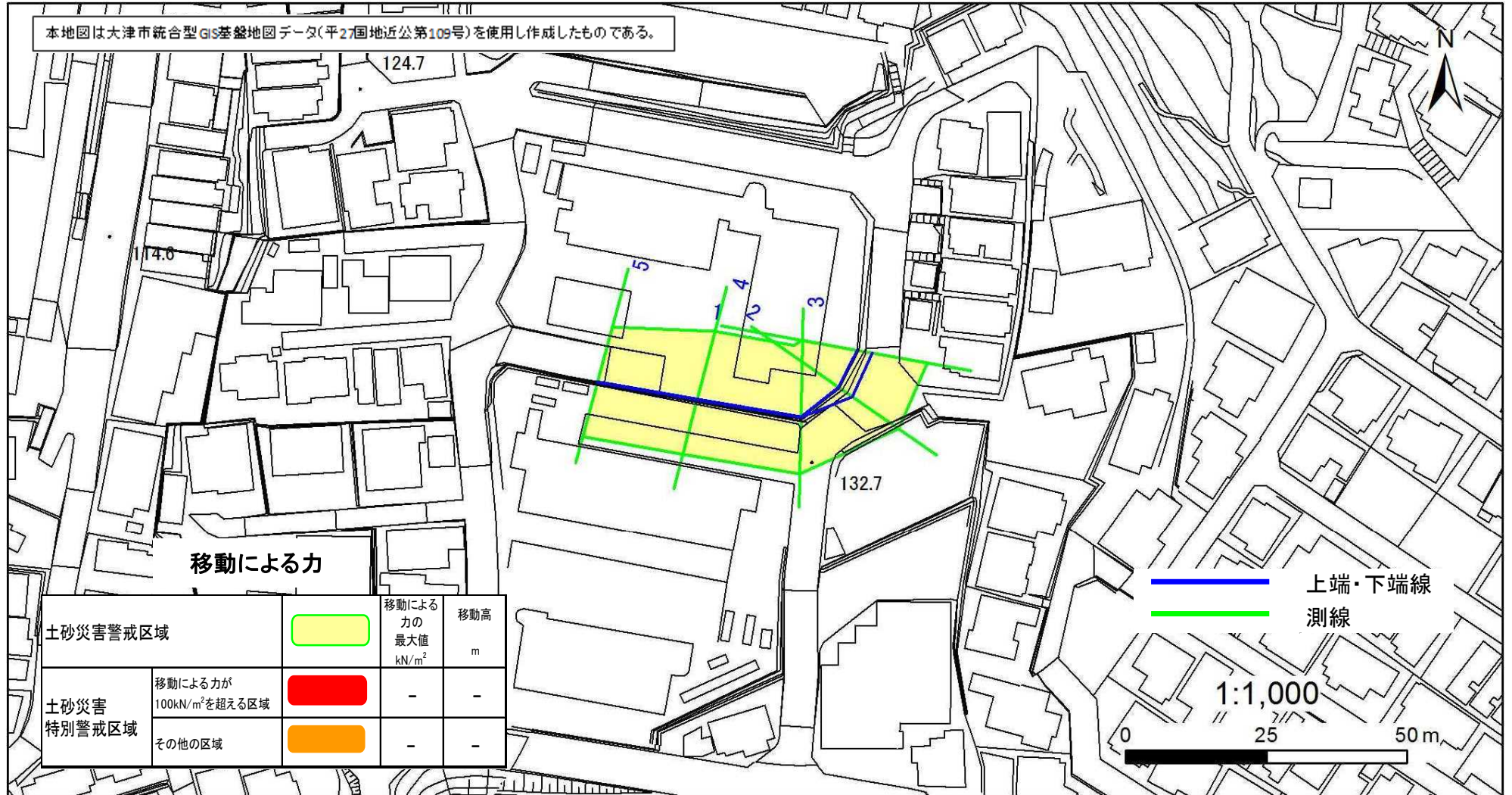
様式 4-1

調書作成日

平成29年10月31日

箇所番号 II-1342 箇所名 朝日が丘7 所在地 滋賀県大津市朝日が丘一丁目

本地図は大津市統合型GIS基盤地図データ(平27国地近公第109号)を使用し作成したものである。



土砂災害警戒区域等設定図

様式 4-2

調書作成日

平成29年10月31日

箇所番号

II-1342

箇所名

朝日が丘7

所在地

滋賀県大津市朝日が丘一丁目

本地図は大津市統合型GIS基盤地図データ(平27国地近公第109号)を使用し作成したものである。

