

土砂災害特別警戒区域

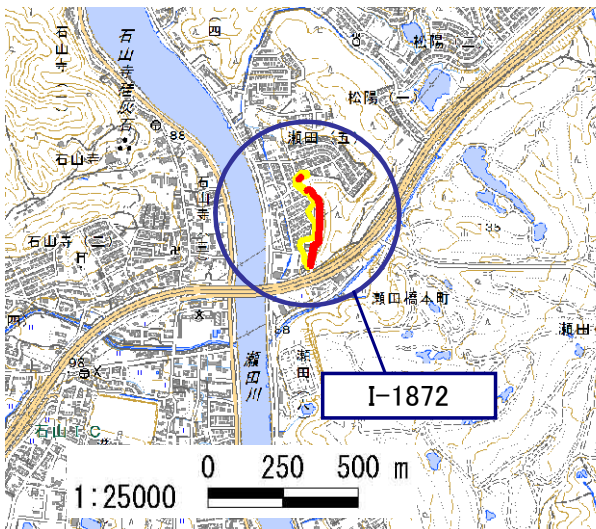
告示年月日 平成 30 年 3 月 16 日
告示番号 滋賀県告示第 104 号

土砂災害警戒区域

告示年月日 平成 30 年 3 月 16 日
告示番号 滋賀県告示第 101 号

土砂災害警戒区域・土砂災害特別警戒区域 区域図

土砂災害警戒区域・土砂災害特別警戒区域 位置図




この地図は、国土地理院長の承認を得て、同院発行の電子地形図 25000を複製したものである。(承認番号 平28情複、第1480号)

自然現象の種類	急傾斜地の崩壊
区域番号	I-1872
区域の名称	瀬田_5
区域の所在地	滋賀県大津市瀬田五丁目

土砂災害警戒区域	
土砂災害特別警戒区域	

瀬田川

1:2,500



主要地方道瀬田大石東線

杉谷自治会館

京滋バイパス

国道1号

○ この区域図は、空中写真測量による地形図に、実測による区域図を投影したものであり、一部異なって見える場合があります。詳しくは、土木事務所にお尋ねください。

土砂災害警戒区域等設定図(オルソ画像)

様式 2

調書作成日

平成29年10月31日

箇所番号

I-1872

箇所名

瀬田_5

所在地

滋賀県大津市瀬田五丁目

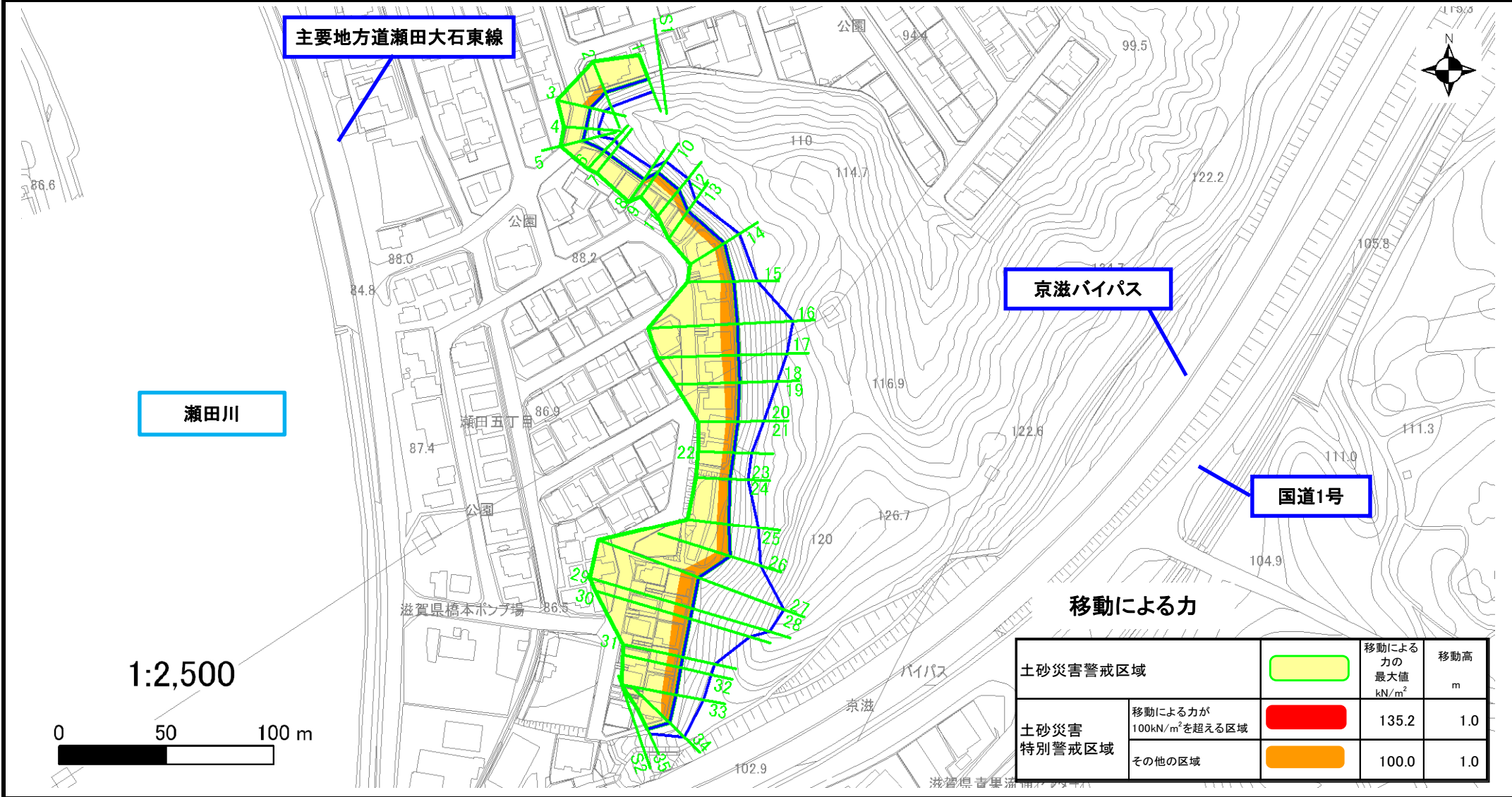


土砂災害警戒区域等設定図

様式 4-1

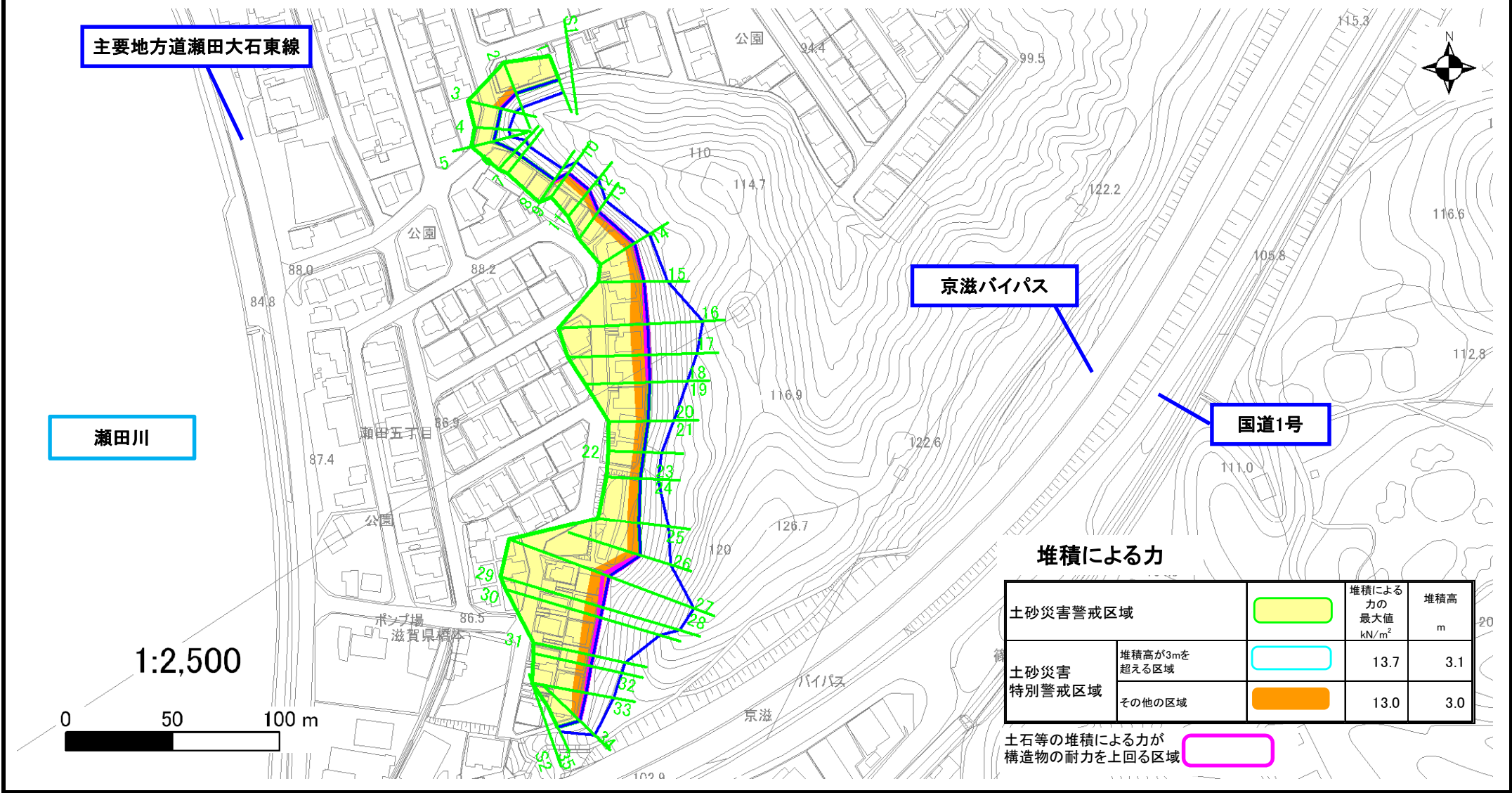
調書作成日 平成29年10月31日

箇所番号 I-1872 箇所名 瀬田 5 所在地 滋賀県大津市瀬田五丁目



土砂災害警戒区域等設定図

様式 4-2	調書作成日	平成29年10月31日			
箇所番号	I-1872	箇所名	瀬田_5	所在地	滋賀県大津市瀬田五丁目



主要地方道瀬田大石東線

瀬田川

京滋バイパス

国道1号

堆積による力

土砂災害警戒区域	堆積による力の最大値 kN/m ²	堆積高 m
土砂災害特別警戒区域	13.7	3.1
その他の区域	13.0	3.0

土石等の堆積による力が構造物の耐力を上回る区域

1:2,500

