

土砂災害特別警戒区域

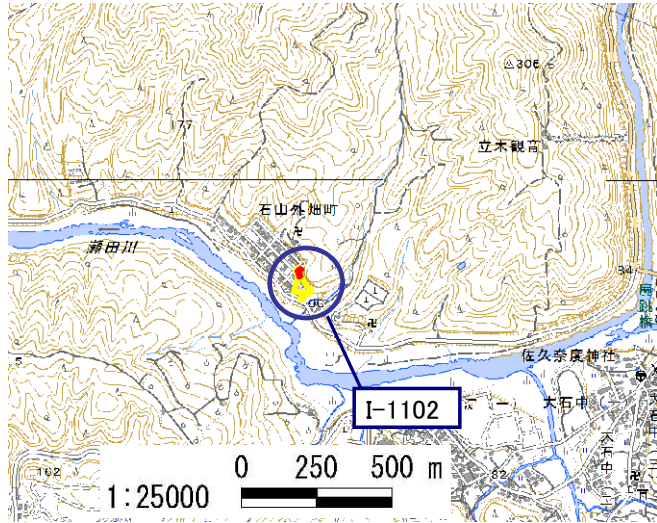
告示年月日	平成 30 年 3 月 16 日
告示番号	滋賀県告示第 104 号

土砂災害警戒区域

告示年月日	平成 30 年 3 月 16 日
告示番号	滋賀県告示第 101 号

土砂災害警戒区域・土砂災害特別警戒区域 区域図

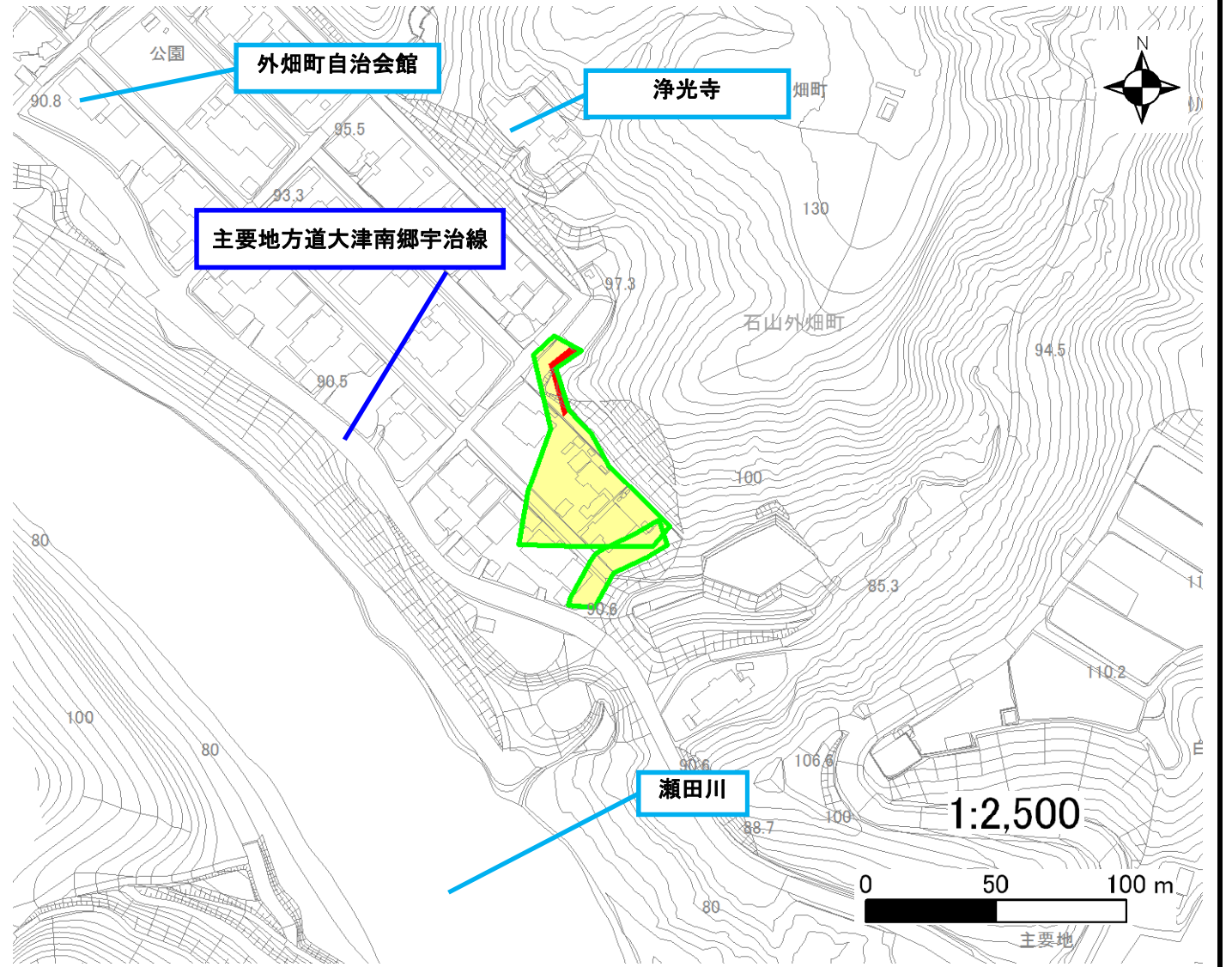
土砂災害警戒区域・土砂災害特別警戒区域 位置図



この地図は、国土地理院長の承認を得て、同院発行の電子地形図 25000を複製したものである。(承認番号 平28情複、第1480号)

自然現象の種類	急傾斜地の崩壊
区域番号	I-1102
区域の名称	外畑5
区域の所在地	滋賀県大津市石山外畑町

土砂災害警戒区域	
土砂災害特別警戒区域	



○ この区域図は、空中写真測量による地形図に、実測による区域図を投影したものであり、一部異なって見える場合があります。詳しくは、土木事務所にお尋ねください。

土砂災害警戒区域等設定図(オルソ画像)

様式 2

調書作成日

平成29年10月31日

箇所番号

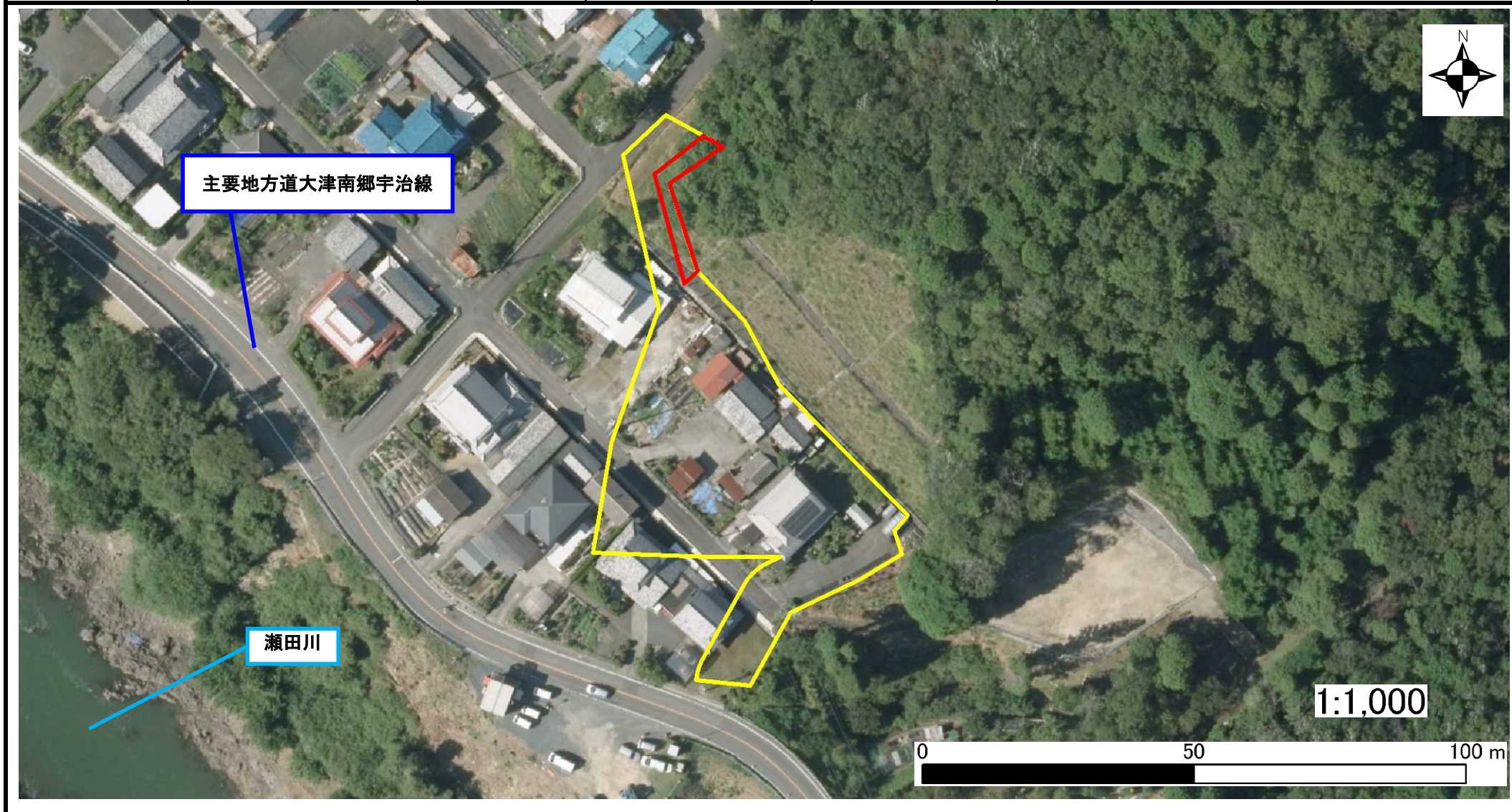
I-1102

箇所名

外畑_5

所在地

滋賀県大津市石山外畑町

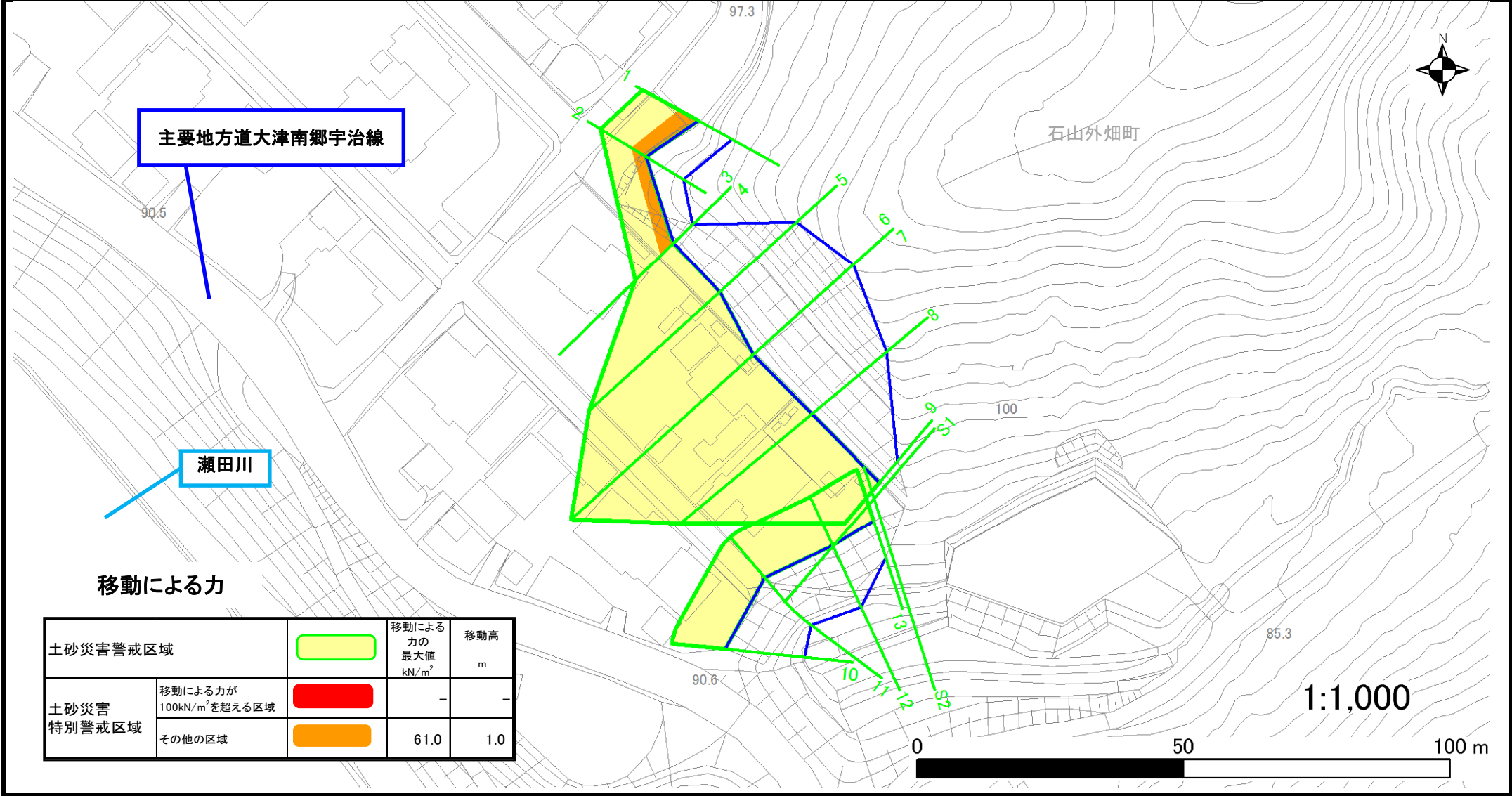


土砂災害警戒区域等設定図

様式 4-1

調書作成日 平成29年10月31日

箇所番号	I-1102	箇所名	外畑 5	所在地	滋賀県大津市石山外畑町
------	--------	-----	------	-----	-------------



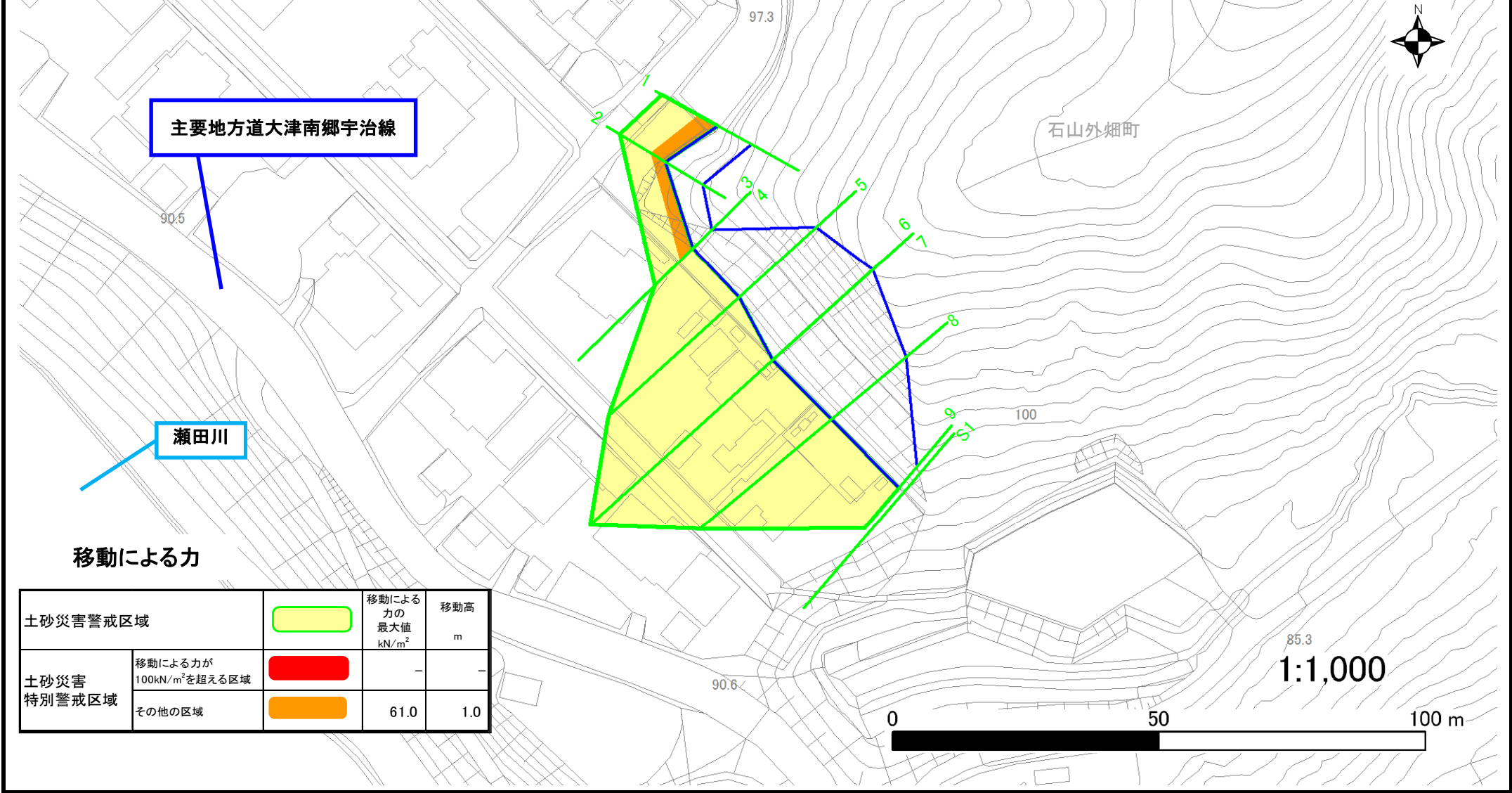
土砂災害警戒区域等設定図

様式 4-1

調書作成日

平成29年10月31日

箇所番号	I-1102	箇所名	外畑_5	所在地	滋賀県大津市石山外畑町
------	--------	-----	------	-----	-------------



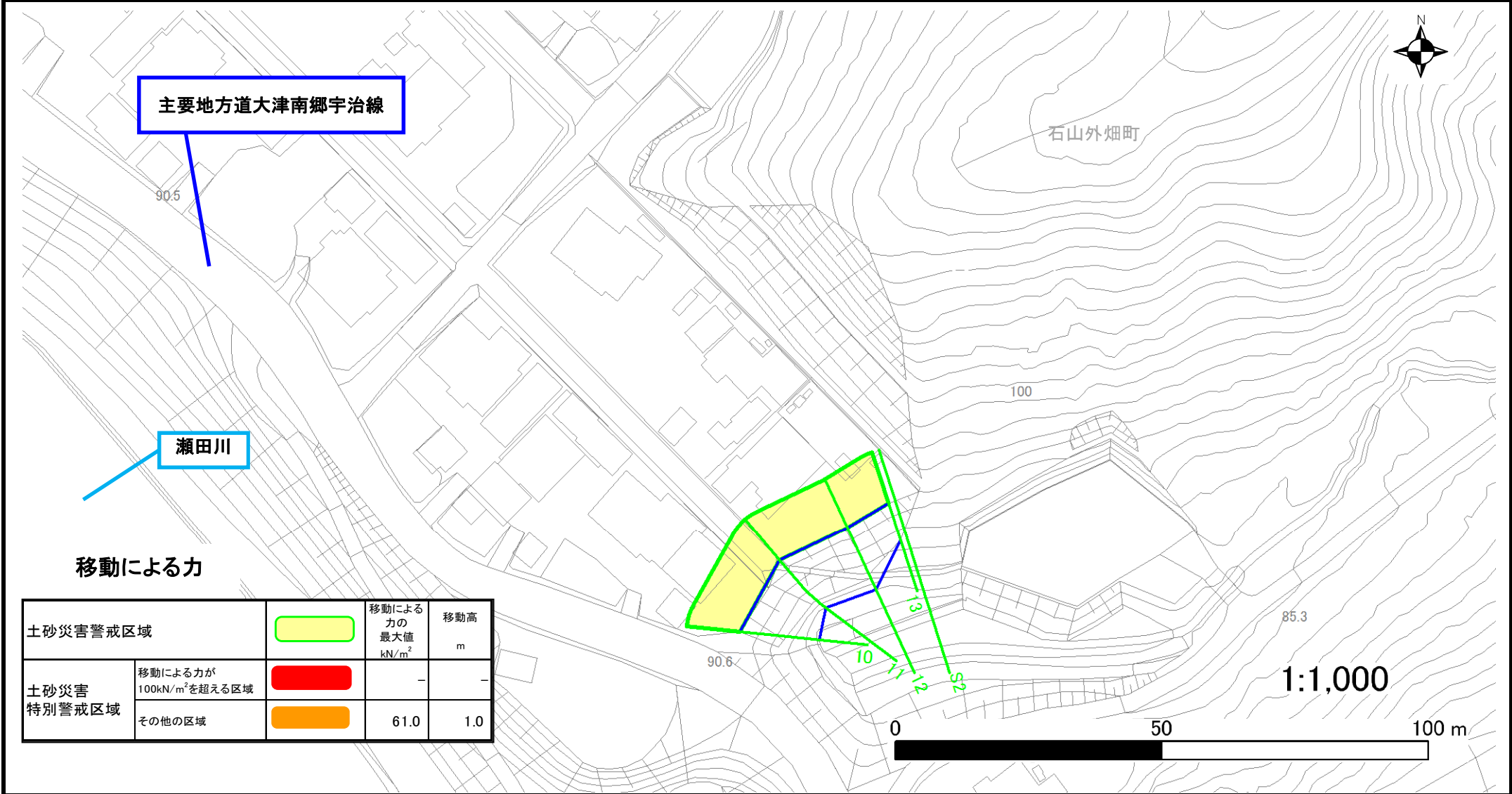
土砂災害警戒区域等設定図

様式 4-1

調書作成日

平成29年10月31日

箇所番号	I-1102	箇所名	外畑_5	所在地	滋賀県大津市石山外畑町
------	--------	-----	------	-----	-------------



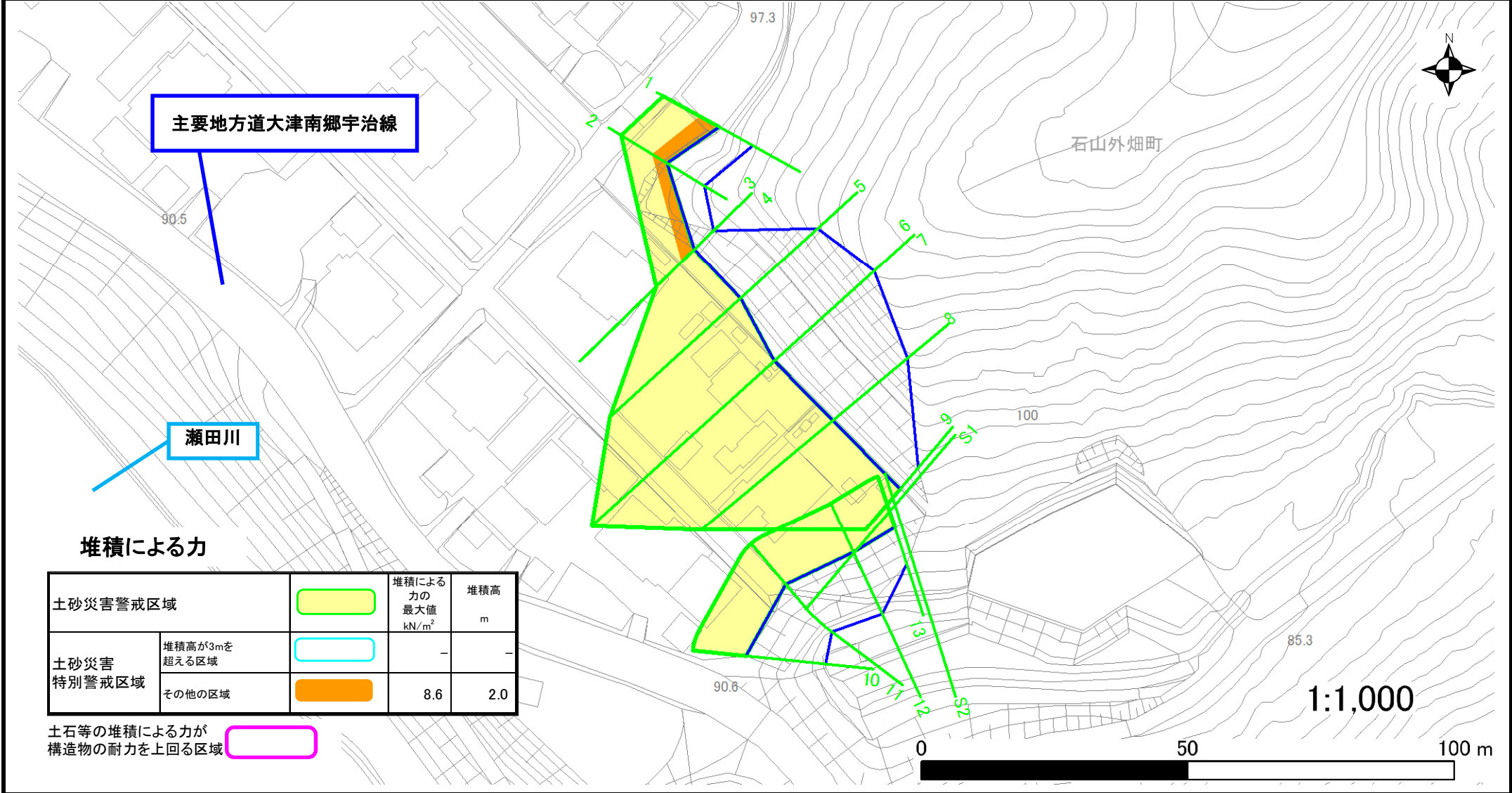
土砂災害警戒区域等設定図

様式 4-2

調書作成日

平成29年10月31日

箇所番号	I-1102	箇所名	外畑_5	所在地	滋賀県大津市石山外畑町
------	--------	-----	------	-----	-------------



堆積による力

土砂災害警戒区域		堆積による力の最大値 kN/m ²	堆積高 m
土砂災害特別警戒区域	堆積高が3mを超える区域	-	-
	その他の区域	8.6	2.0

土石等の堆積による力が構造物の耐力を上回る区域

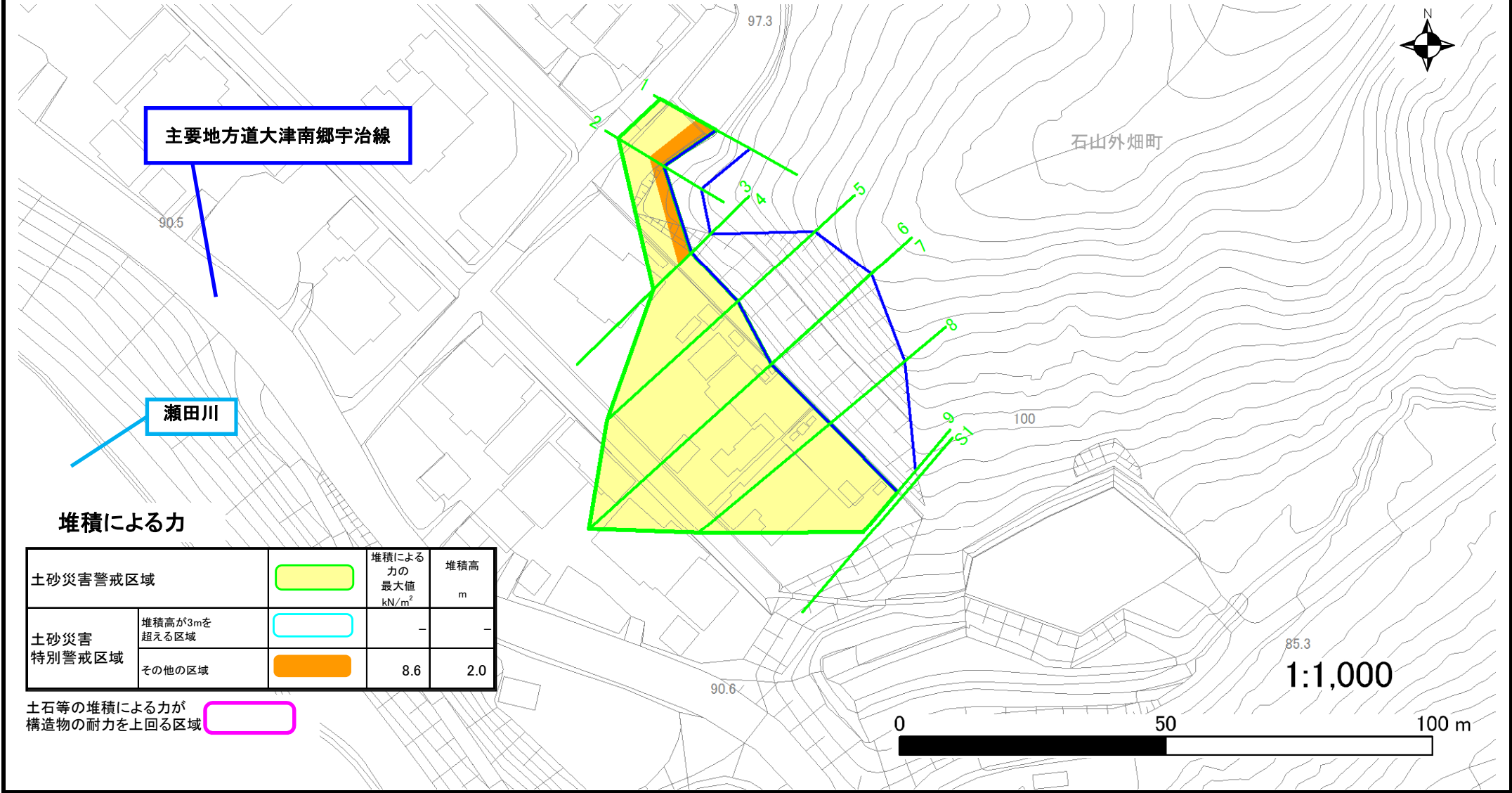
土砂災害警戒区域等設定図

様式 4-2

調査作成日

平成29年10月31日

箇所番号	I-1102	箇所名	外畑_5	所在地	滋賀県大津市石山外畑町
------	--------	-----	------	-----	-------------



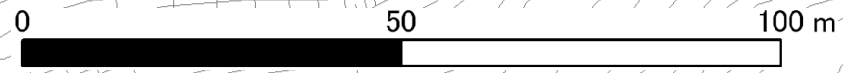
主要地方道大津南郷宇治線

瀬田川

堆積による力

土砂災害警戒区域		堆積による力の最大値 kN/m ²	堆積高 m
土砂災害特別警戒区域	堆積高が3mを超える区域	-	-
	その他の区域	8.6	2.0

土石等の堆積による力が構造物の耐力を上回る区域



1:1,000

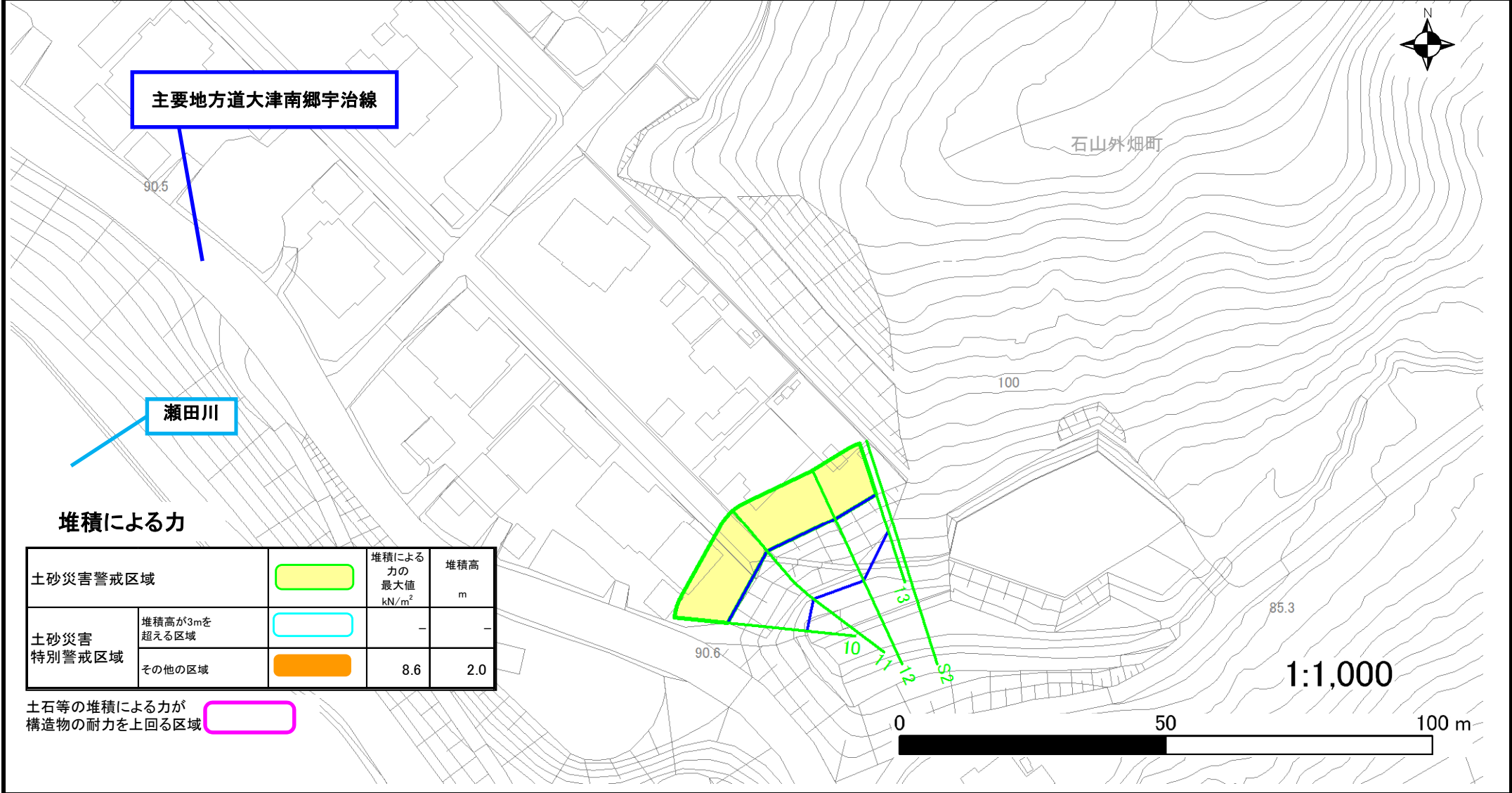
土砂災害警戒区域等設定図

様式 4-2

調書作成日

平成29年10月31日

箇所番号	I-1102	箇所名	外畑 5	所在地	滋賀県大津市石山外畑町
------	--------	-----	------	-----	-------------



堆積による力

土砂災害警戒区域		堆積による力の最大値 kN/m ²	堆積高 m
土砂災害特別警戒区域	堆積高が3mを超える区域	-	-
	その他の区域	8.6	2.0

土石等の堆積による力が
構造物の耐力を上回る区域

