

2020年度取組予定

1. 要配慮者利用施設における避難計画の作成及び避難訓練の実施

取組項目	実施時期	取組機関
・対象となる全要配慮者利用施設における避難確保計画の作成・避難訓練の実施を目指し支援する	2022.3まで	1市4町 滋賀県
・避難確保計画の作成状況、避難訓練の実施状況及び施設の位置付けの見直しについて、毎年協議会の場において進捗状況を確認する	順次実施	1市4町 滋賀県

取組の流れ		実施機関
①	事業者等の作成に配慮した避難確保計画の様式（チェックリスト、ブルダウ）、セルフチェックリスト、避難訓練実施報告書を作成し、関係部局に情報共有を図る	滋賀県
②	2022年3月までの数値目標の設定、対象施設における避難確保計画提出の進捗管理、関係機関による情報共有を図る	1市4町 滋賀県
③	実効性のある施設避難確保計画が困難な施設において作成支援を行う	1市4町 滋賀県

市町名	地域防災計画への位置づけ	対象施設数	避難確保計画作成状況	避難訓練実施状況
彦根市	2020年度予定	精査中	-	-
愛荘町	2018年4月	35	7/35	0/35
豊郷町	2020年3月	5	-	-
甲良町	2020年度予定	16	0	0
多賀町	2018年3月	16	0/16	0/16

※2020年5月18日時点

2. 土砂災害危険箇所以外の抽出・基礎調査

取組項目	実施時期	取組機関
・新たに判明した土砂災害リスク箇所について基礎調査を完了し公表する	2020.3まで	滋賀県

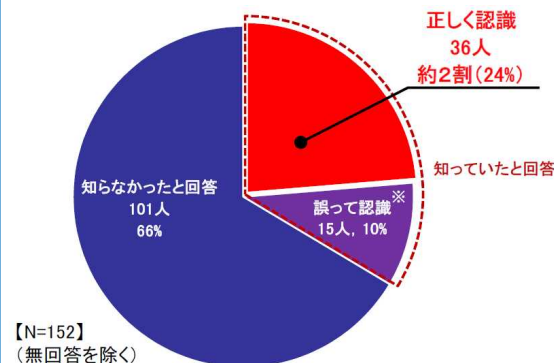
取組の流れ	実施機関	2019年度 基礎調査実施箇所数	
		市町	調査箇所数
① 昨年度基礎調査を完了、公表した124箇所について、2021年3月までに土砂災害警戒区域の指定を完了する	滋賀県	彦根市	46
		愛荘町	6
		甲良町	4
		多賀町	68
		合計	124

3. 土砂災害リスクの現地表示

取組項目	実施時期	取組機関
・毎年協議会の場において、水害危険性および土砂災害の危険周知について情報共有する	順次実施	滋賀県

取組の流れ	実施機関
① 土砂災害リスクの高い地区や要配慮者利用施設・避難所の付近にある区域を対象として、土砂災害警戒区域等の標識設置を順次実施する	滋賀県

H30年7月豪雨被災地域における、土砂災害警戒区域の認識状況アンケート調査



自宅が土砂災害警戒区域に含まれると、正しく認識していた人は、**2割**にとどまる

土砂災害警戒区域の現地標識設置イメージ



日頃から住民等に認知される箇所に設置し、認知度を向上

土砂災害警戒情報発表時における円滑かつ迅速な避難の確保を図る

4. 水害・土砂災害ハザードマップの改良、周知、活用

取組項目	実施時期	取組機関
・洪水浸水想定区域図、地先の安全度マップの更新、土砂災害警戒区域等の指定に合わせて水害・土砂災害ハザードマップを更新し公表する	2021.3まで	1市4町

洪水浸水警戒区域図等の公表を踏まえハザードマップを更新、公表

洪水浸水想定区域図(宇曾川、犬上川、芹川、愛知川)、地先の安全度マップ更新済

5. 国土強靱化対策に基づく河川整備、土砂災害防止施設整備

取組項目	実施時期	取組機関
・「防災・減災、国土強靱化のための3か年緊急対策」に基づき、洪水氾濫を未然に防ぐ対策を実施する	2021.3まで (概成)	滋賀県
・「防災・減災、国土強靱化のための3か年緊急対策」に基づき、円滑な避難を確保する施設整備を実施する	2021.3まで (概成)	滋賀県

6. 重要水防個所の見直し及び水防資機材の確認

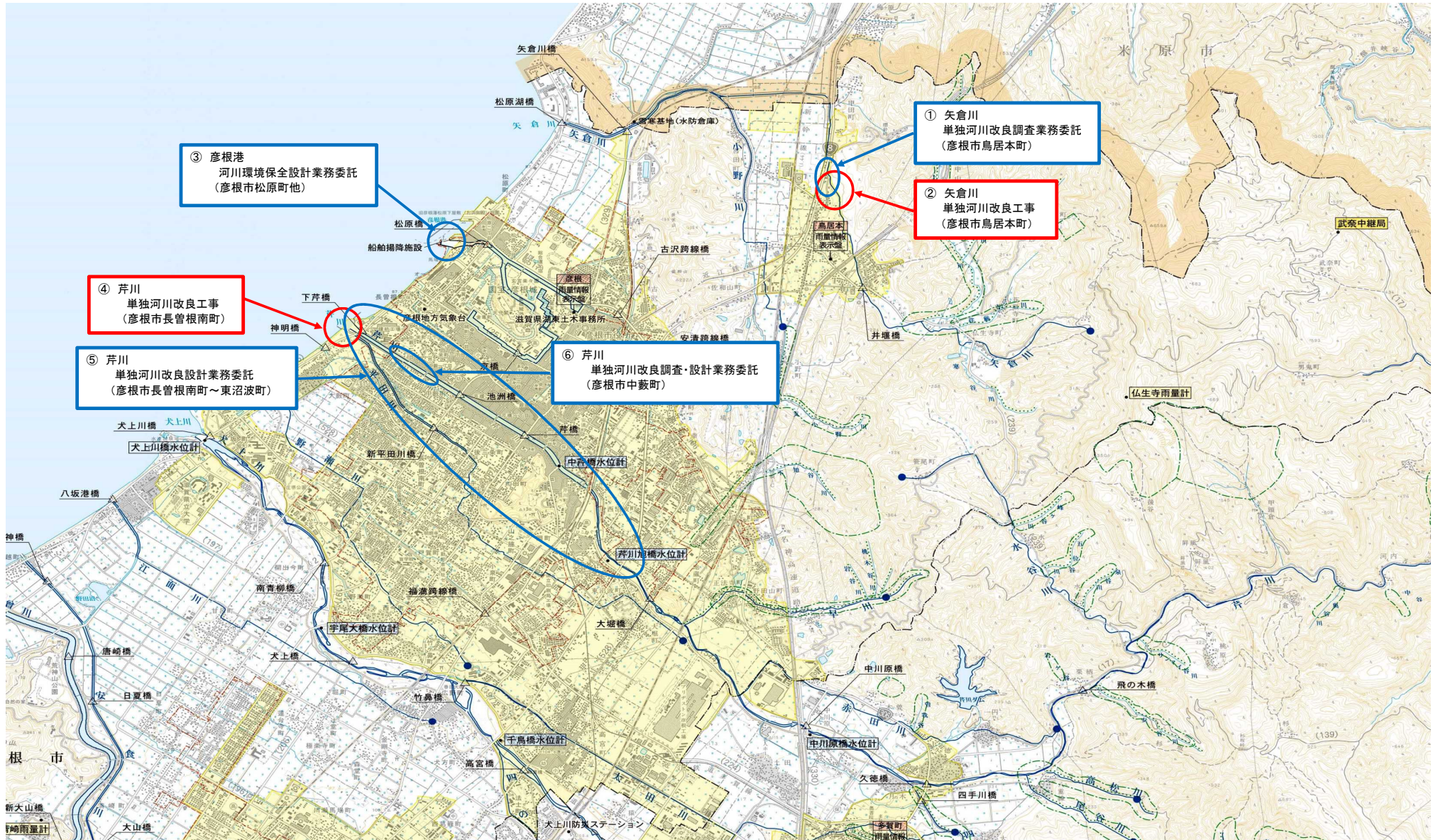
取組項目	実施時期	取組機関
・1級河川における重要水防個所について、5ヶ年点検計画を作成し、河川管理者と関係市町が共同点検を実施する	2021.6まで	1市4町 滋賀県
・水防資機材について、河川管理者、水防管理者の保有情報を共有する	順次実施	1市4町 滋賀県
・協議会の場において、共同点検の実施状況、水防資機材の状況について確認する	順次実施	1市4町 滋賀県

計画に基づき共同点検を実施
→点検カルテを作成し情報共有

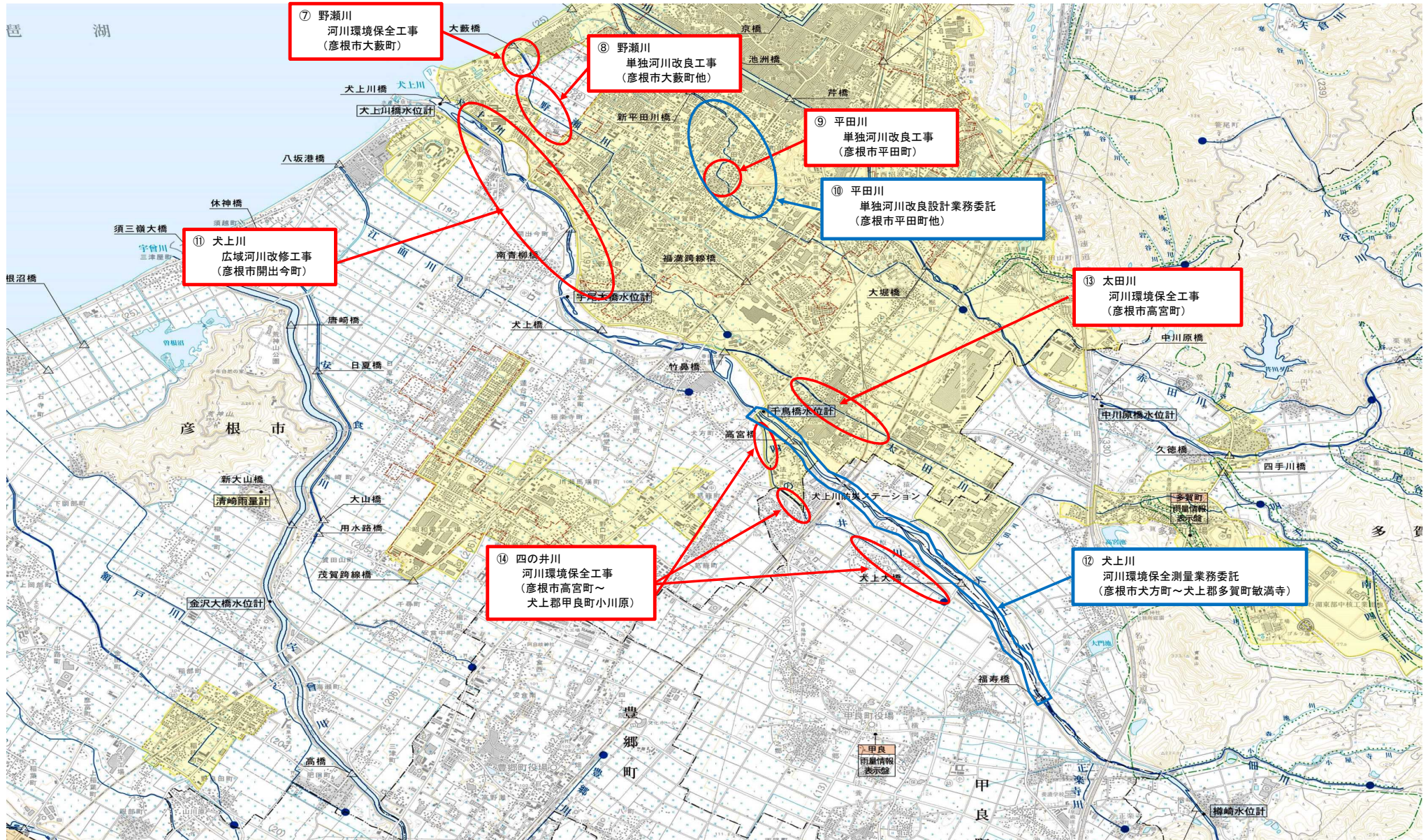
令和2年度 事業実施予定箇所

湖東土木事務所

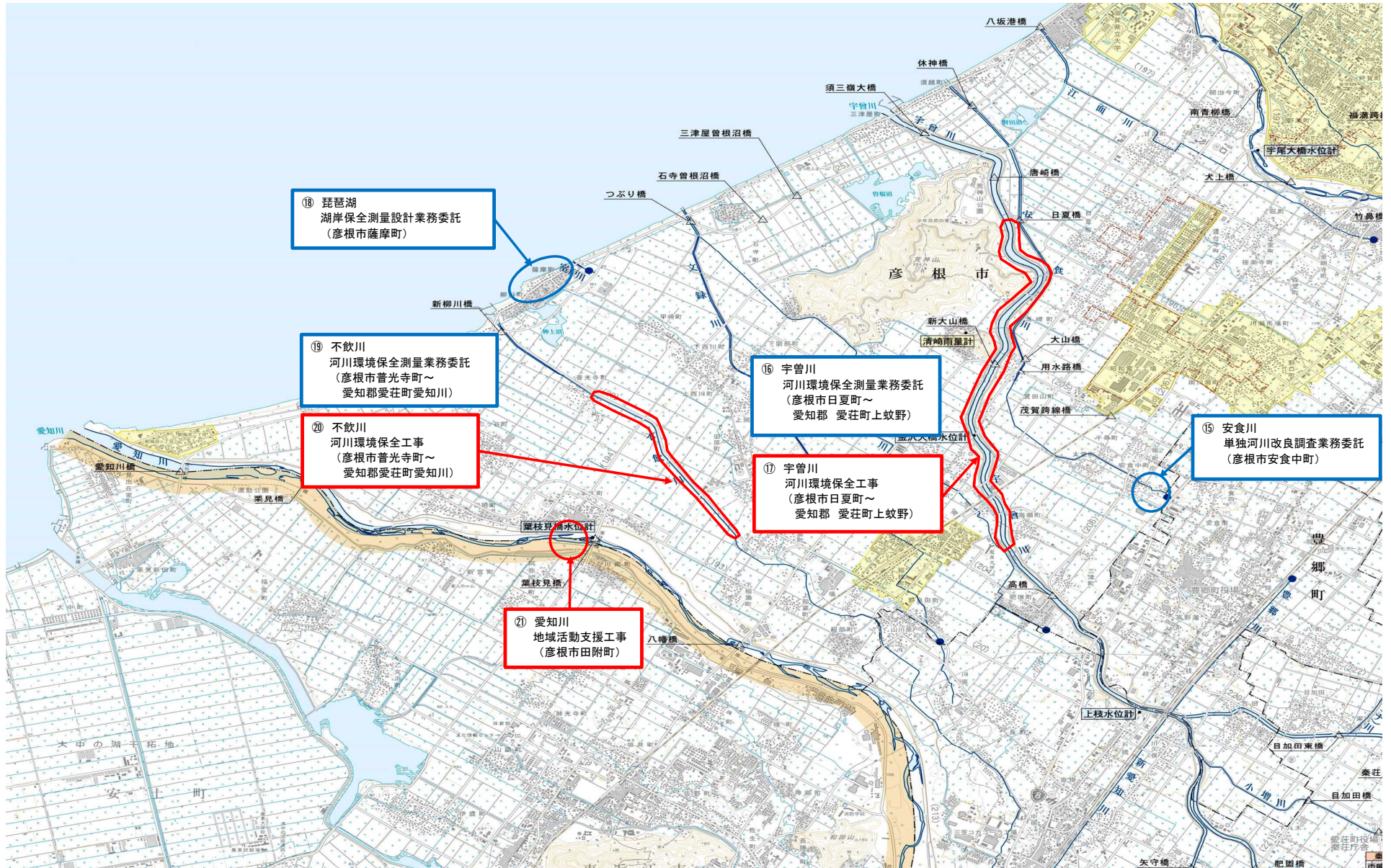
彦根市



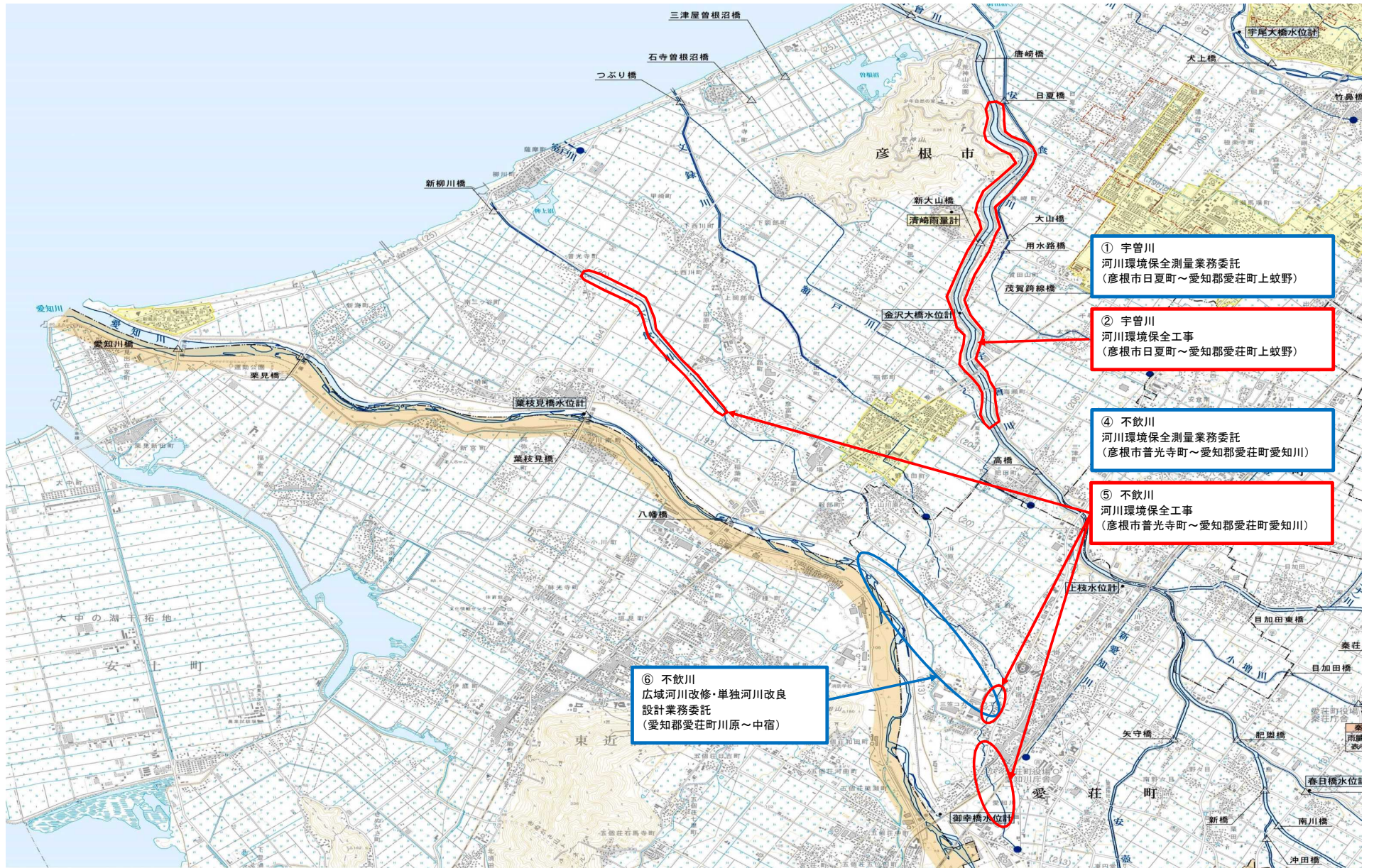
彦根市



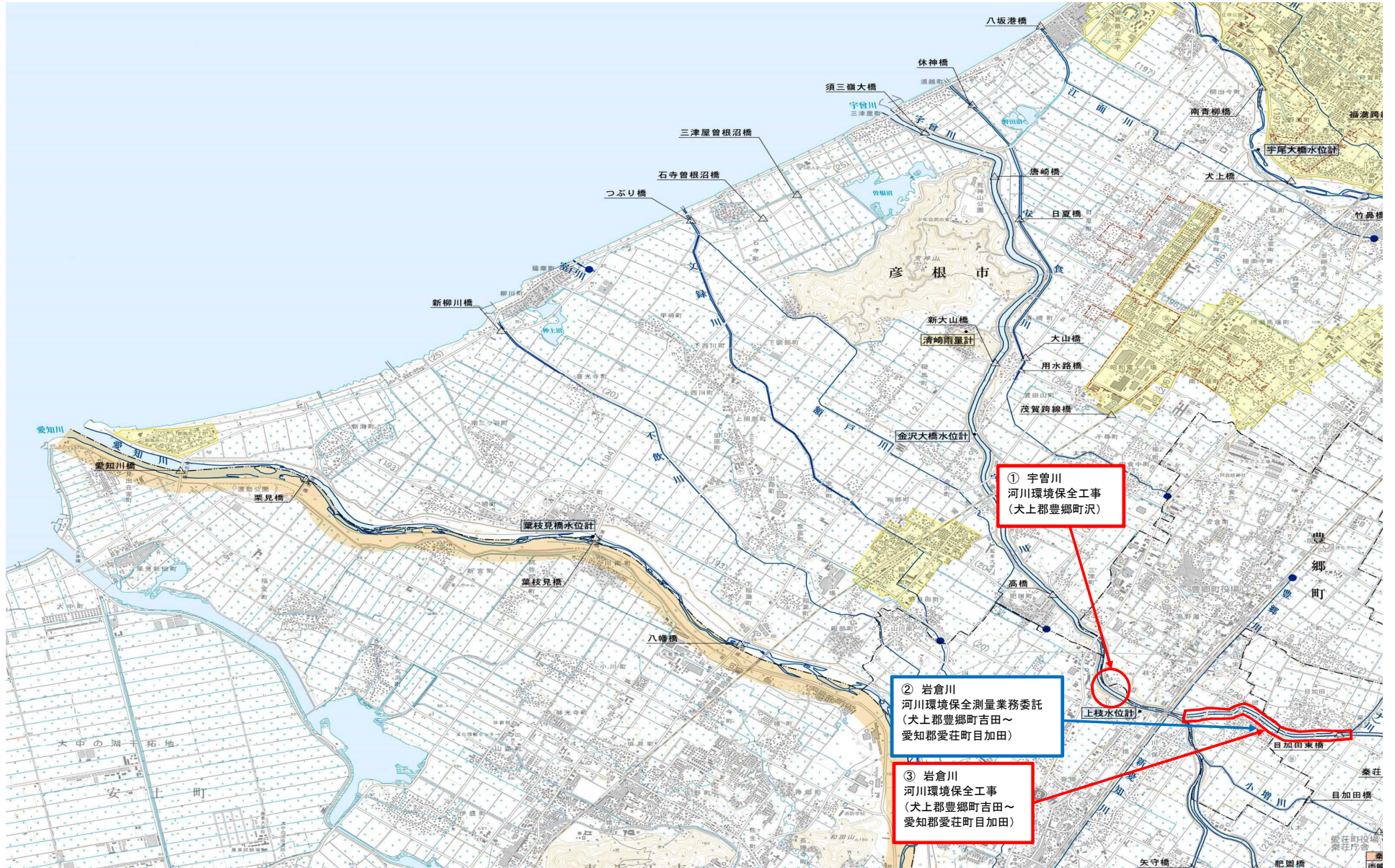
彦根市



愛荘町



豊郷町



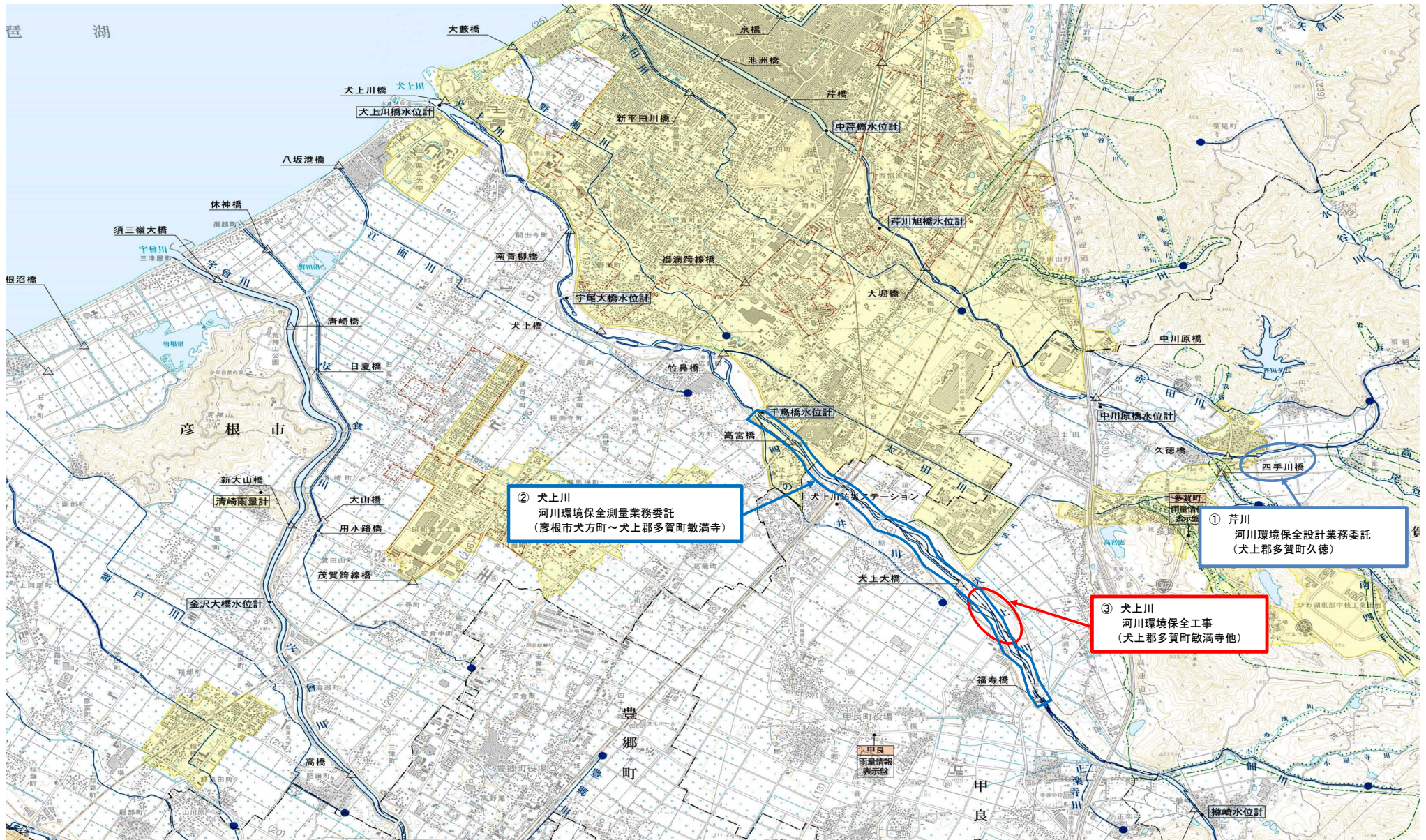
甲良町



① 四の井川
河川環境保全工事
(彦根市高宮町～
犬上郡甲良町小川原他)

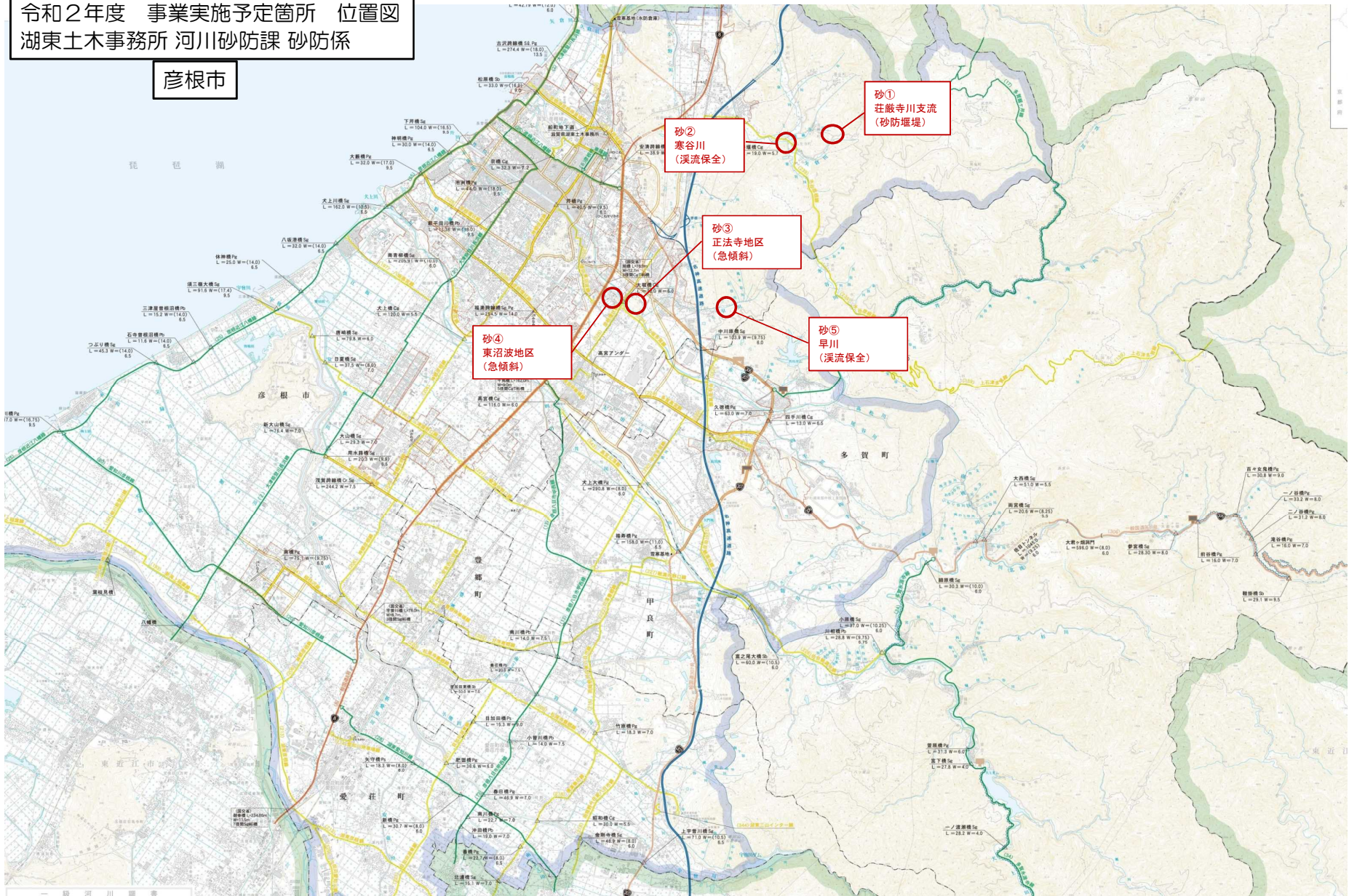
② 犬上川
河川環境保全工事
(犬上郡多賀町敬満寺他)

多賀町



令和2年度 事業実施予定箇所 位置図
湖東土木事務所 河川砂防課 砂防係

彦根市



令和2年度 事業実施予定箇所 位置図
湖東土木事務所 河川砂防課 砂防係

多賀町

