

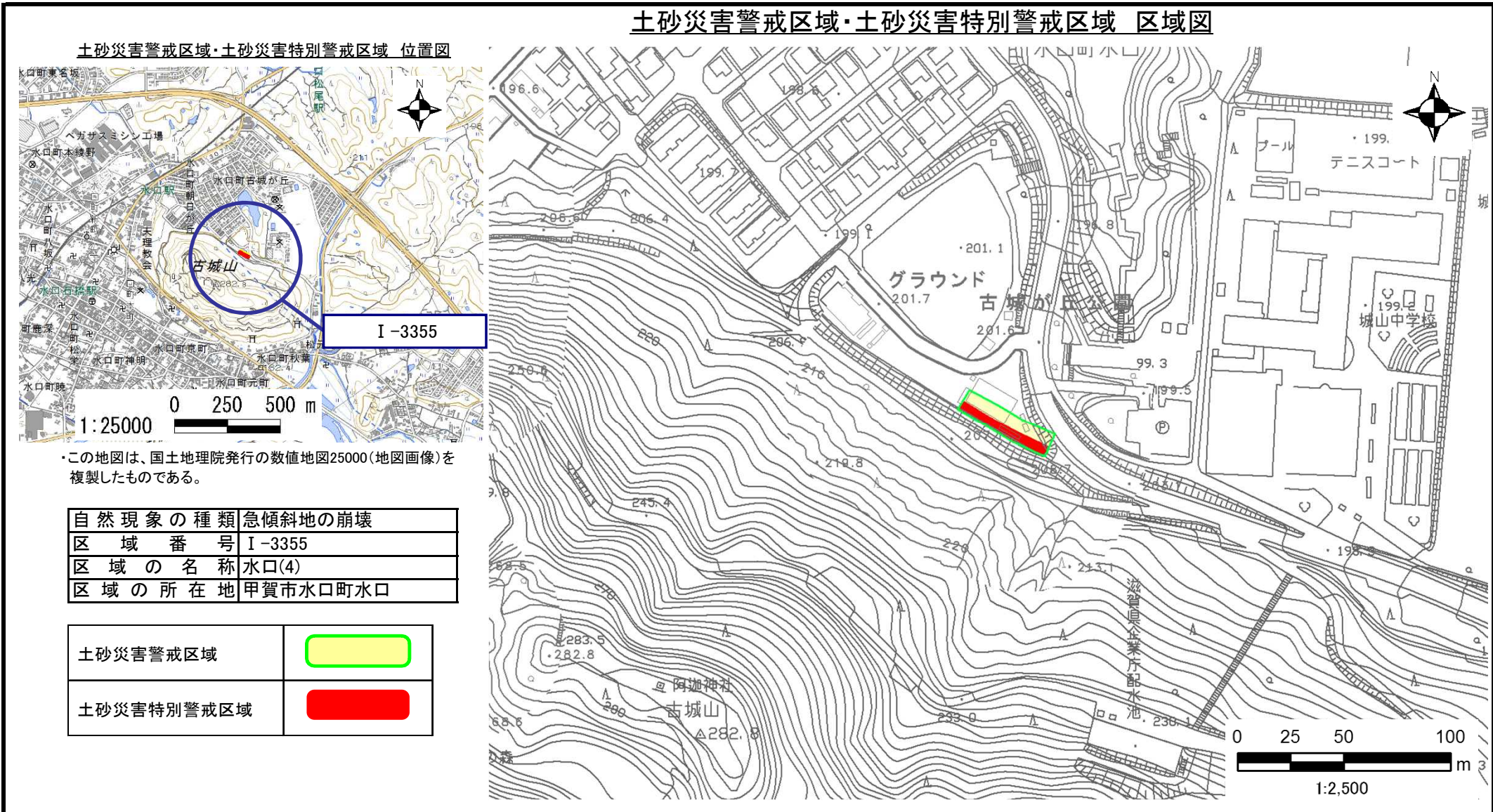
土砂災害特別警戒区域

告示年月日	平成 31 年 3 月 15 日
告示番号	滋賀県告示第 138 号

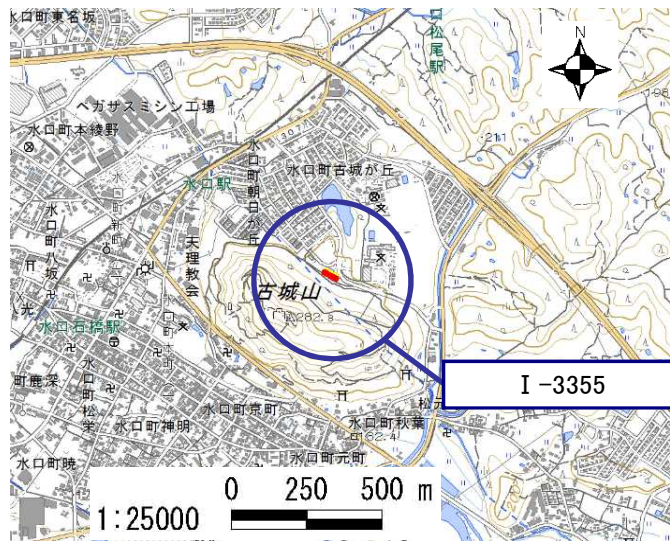
土砂災害警戒区域

告示年月日	平成 31 年 3 月 15 日
告示番号	滋賀県告示第 133 号

土砂災害警戒区域・土砂災害特別警戒区域 区域図



土砂災害警戒区域・土砂災害特別警戒区域 位置図



この地図は、国土地理院発行の数値地図25000(地図画像)を複製したものである。

自然現象の種類	急傾斜地の崩壊
区域番号	I-3355
区域の名称	水口(4)
区域の所在地	甲賀市水口町水口

土砂災害警戒区域	
土砂災害特別警戒区域	

○ この区域図は、空中写真測量による地形図に、実測による区域図を投影したものであり、一部異なって見える場合があります。詳しくは、土木事務所にお尋ねください。

# 土砂災害警戒区域等設定図(オルソ画像)

様式 2

調書作成日

平成30年3月23日

箇所番号	I-3355	箇所名	水口(4)	所在地	甲賀市水口町水口
------	--------	-----	-------	-----	----------

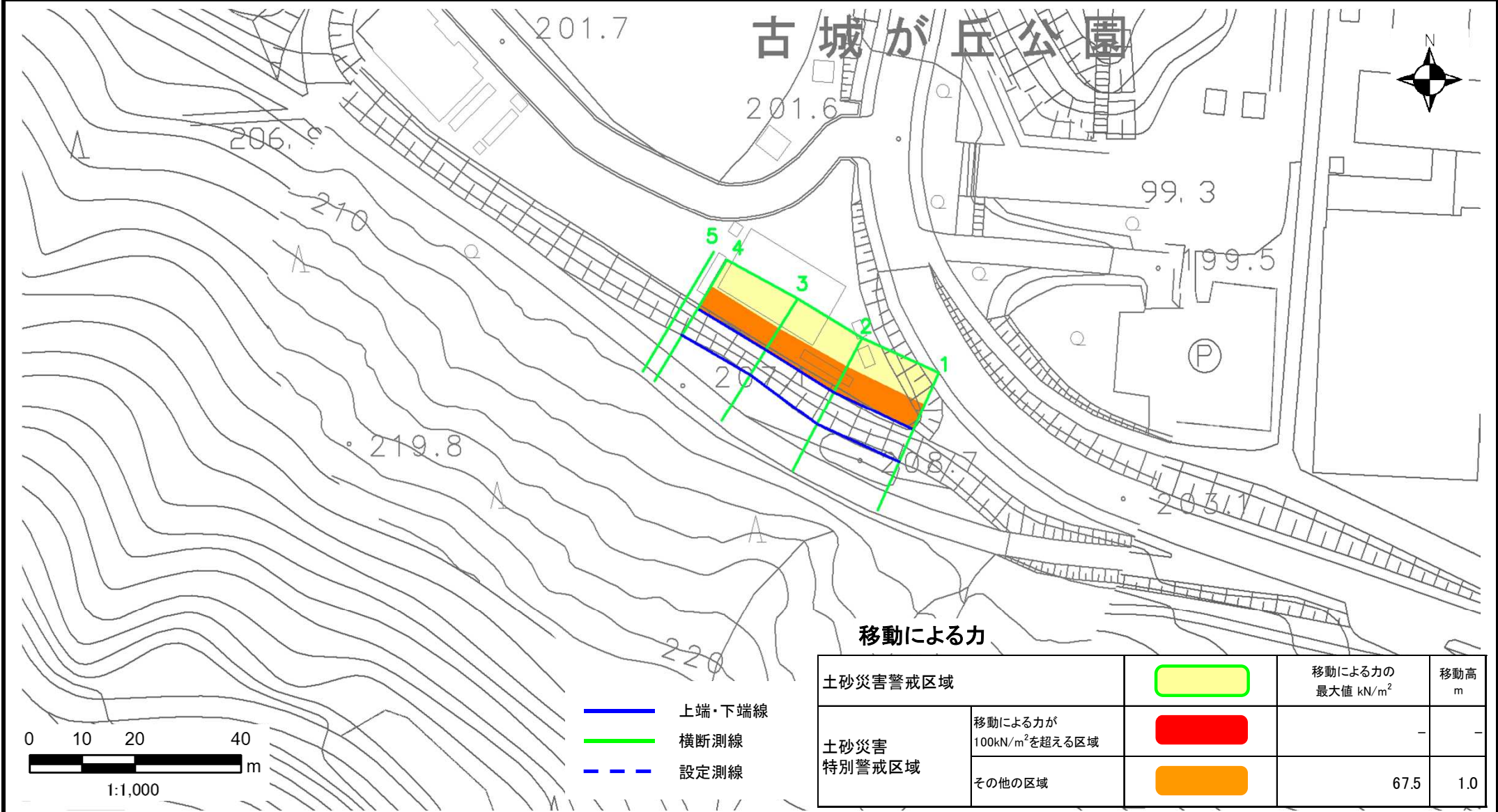


# 土砂災害警戒区域等設定図

様式 4-1

調書作成日 平成30年3月23日

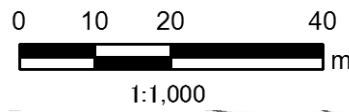
箇所番号	I-3355	箇所名	水口(4)	所在地	甲賀市水口町水口
------	--------	-----	-------	-----	----------



移動による力

土砂災害警戒区域		移動による力の 最大値 kN/m <sup>2</sup>	移動高 m
土砂災害 特別警戒区域	移動による力が 100kN/m <sup>2</sup> を超える区域		-
	その他の区域	67.5	1.0

- 上端・下端線
- 横断測線
- - - 設定測線



# 土砂災害警戒区域等設定図

様式 4-2

調書作成日 平成30年3月23日

