

土砂災害特別警戒区域

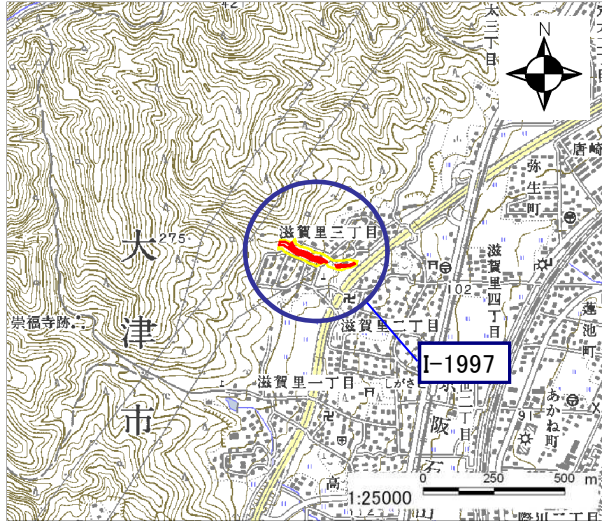
告示年月日	平成 24 年 3 月 30 日
告示番号	滋賀県告示第 170 号

土砂災害警戒区域

告示年月日	平成 24 年 3 月 30 日
告示番号	滋賀県告示第 164 号



土砂災害警戒区域・土砂災害特別警戒区域 区域図

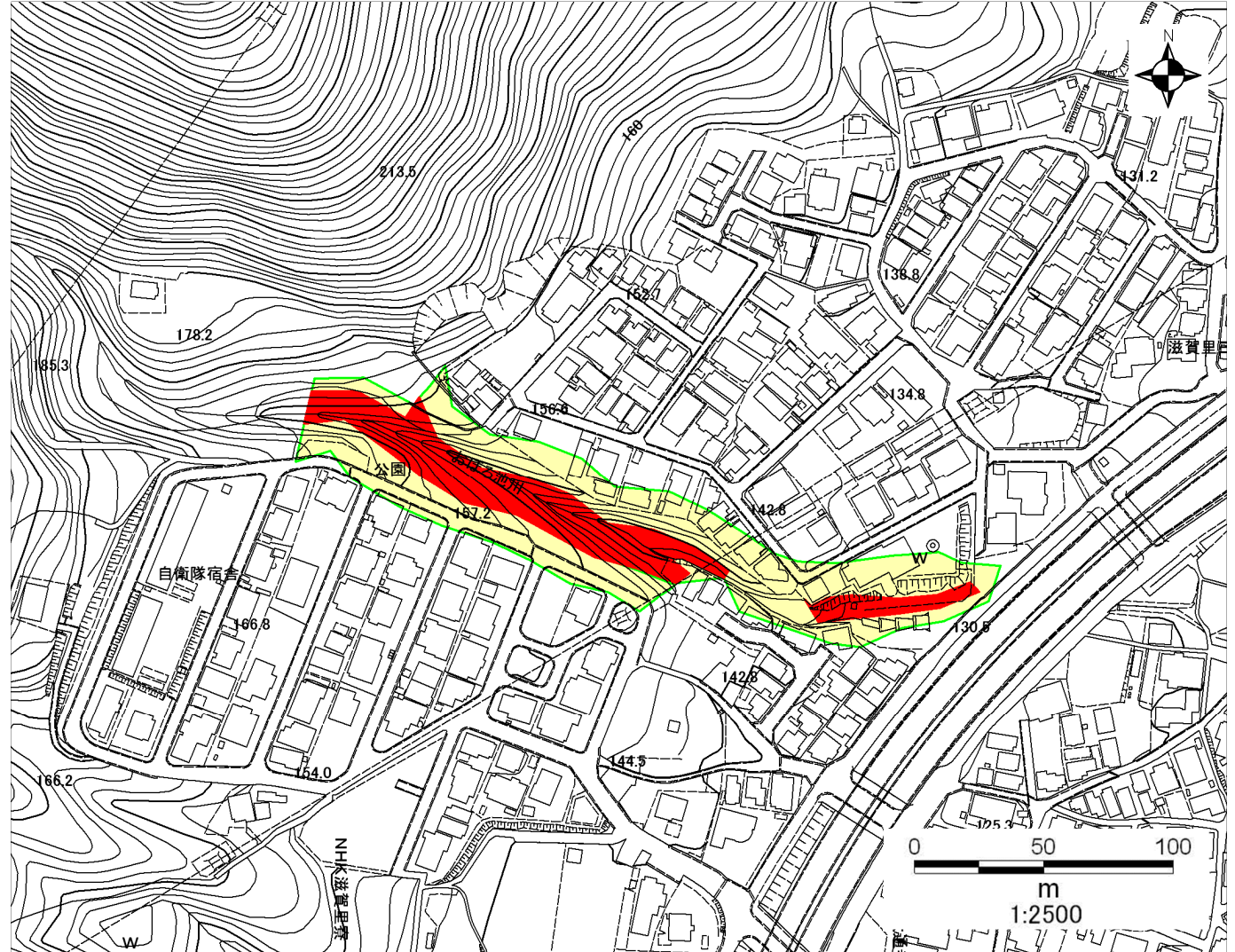
土砂災害警戒区域・土砂災害特別警戒区域 位置図



・この地図は、国土地理院発行の数値地図25000(地図画像)を複製したものである。

自然現象の種類	急傾斜地の崩壊
箇所番号	I-1997
箇所名	唐崎-12
所在地	大津市滋賀里二丁目、滋賀里三丁目

土砂災害警戒区域	
土砂災害特別警戒区域	



○ この区域図は、空中写真測量による地形図に、実測による区域図を投影したものであり、一部異なって見える場合があります。詳しくは、土木事務所にお尋ねください。

土砂災害警戒区域等設定図(オルソ画像)

様式 2

調書作成日 平成21年6月30日

箇所番号	I-1997	箇所名	唐崎-12	所在地	大津市滋賀里二丁目、滋賀里三丁目
------	--------	-----	-------	-----	------------------

