

土砂災害特別警戒区域

土砂災害警戒区域

告示年月日 平成 17 年 3 月 30 日

告示年月日 平成 17 年 3 月 30 日

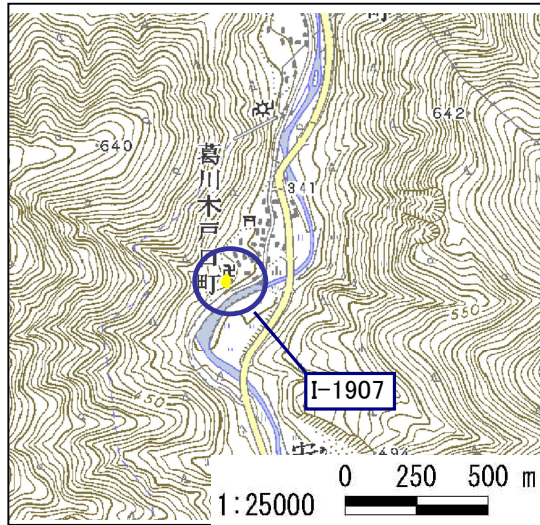
告示番号 滋賀県告示第 357 号

告示番号 滋賀県告示第 299 号

様式 23

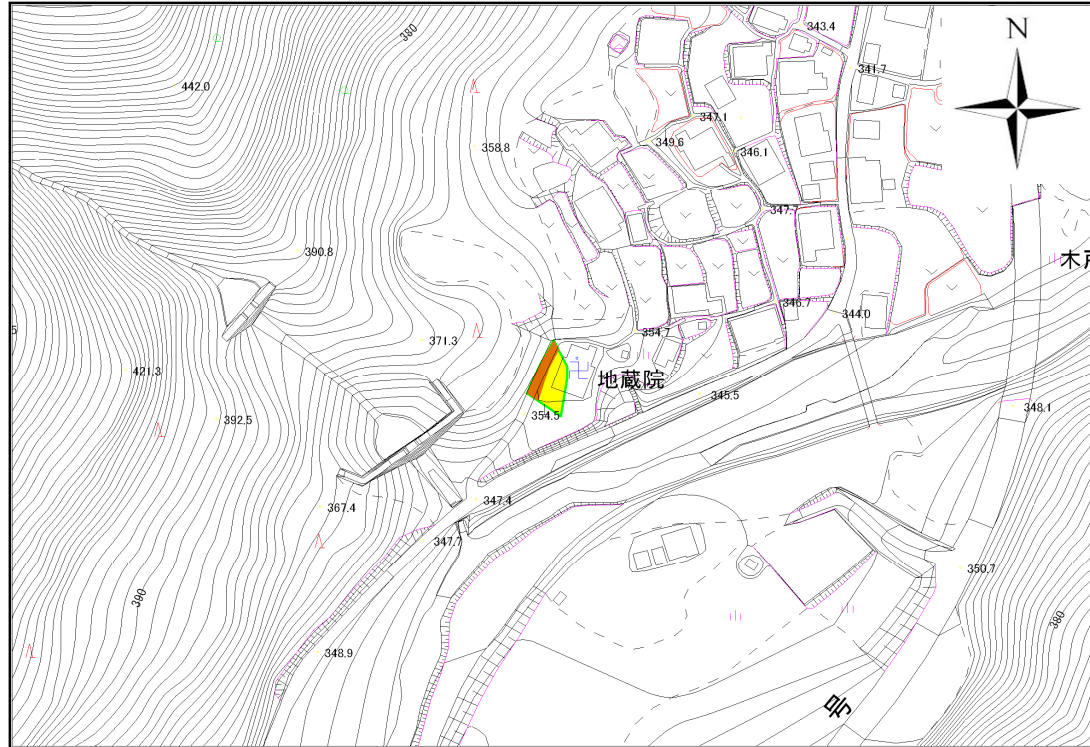
土砂災害警戒区域・土砂災害特別警戒区域 区域図

土砂災害警戒区域・土砂災害特別警戒区域 位置図



・この地図は、国土地理院長の承認を得て、同院発行の数値地図25000(地図画像)を複製したものである。
(承認番号 平16総複、第205号)

自然現象の種類	急傾斜地の崩壊
区域番号	I-1907
区域名	上山②
所在地	滋賀県大津市葛川木戸口町



土砂災害警戒区域		
土砂災害特別警戒区域	土石等の(移動)高さが1m以下の場合、 土石等の移動による力が100kN/m ² を超える区域	
	土石等の堆積の高さが3mを超える区域	
	それ以外の区域	

0 50 100 m

1 : 2,500

箇所番号: I-1907

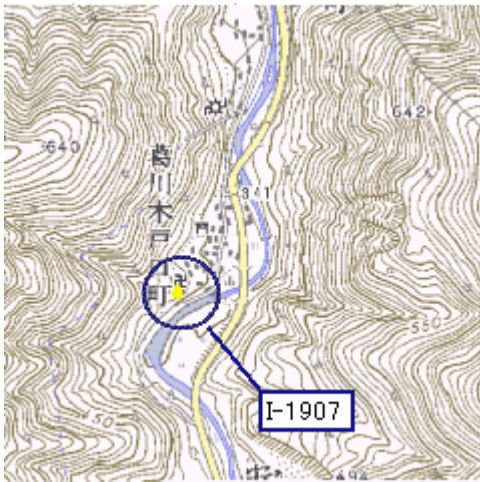
滋賀県の土砂災害警戒区域および土砂災害特別警戒区域(大津市葛川木戸口町)

掲載日:2005年3月30日

砂防課 保全管理担当

土砂災害特別警戒区域		土砂災害警戒区域	
告示年月日	平成17年3月30日	告示年月日	平成17年3月30日
告示番号	滋賀県告示第357号	告示番号	滋賀県告示第299号

土砂災害警戒区域・土砂災害特別警戒区域 位置図



この地図は、国土地理院長の承認を得て、同院発行の数値地図25000(地図画像)を複製したものである。(承認番号H16総複、第205号)

土砂災害警戒区域・土砂災害特別警戒区域 写真図



自然現象の種類	急傾斜地の崩壊
区域番号	I-1907
区域名	上山
所在地	大津市葛川木戸口町

凡例	
	土砂災害警戒区域
	土砂災害特別警戒区域