

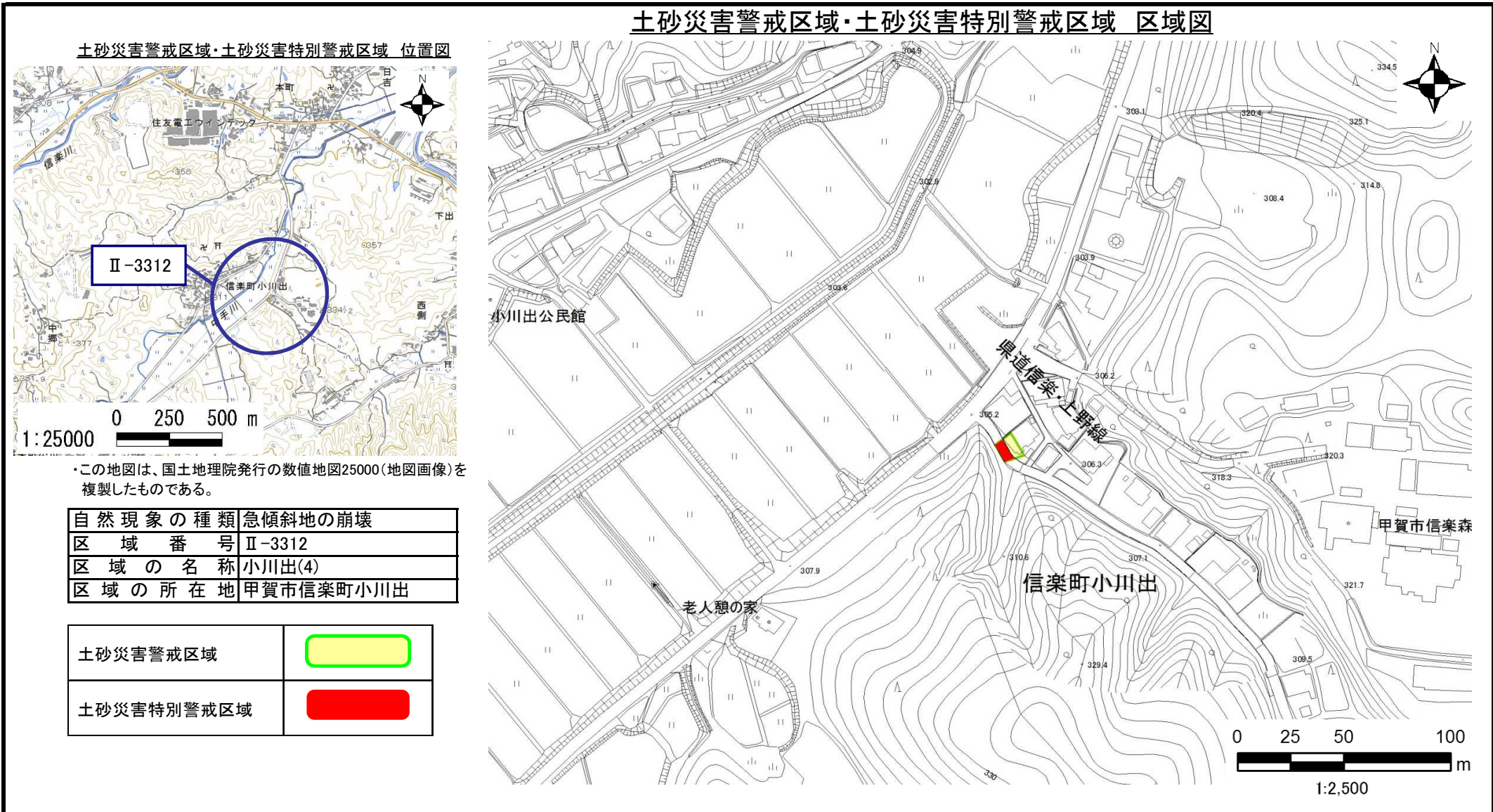
土砂災害特別警戒区域

告示年月日	平成 30 年 3 月 30 日
告示番号	滋賀県告示第 154 号

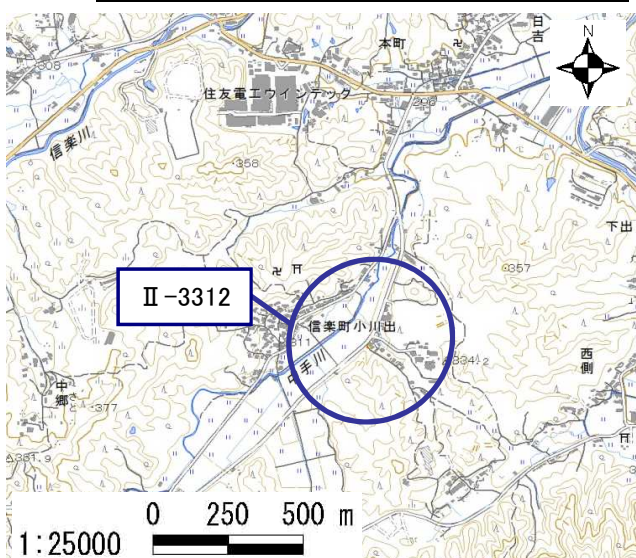
土砂災害警戒区域

告示年月日	平成 30 年 3 月 30 日
告示番号	滋賀県告示第 148 号

土砂災害警戒区域・土砂災害特別警戒区域 区域図



土砂災害警戒区域・土砂災害特別警戒区域 位置図



この地図は、国土地理院発行の数値地図25000(地図画像)を複製したものである。

自然現象の種類	急傾斜地の崩壊
区域番号	II-3312
区域の名称	小川出(4)
区域の所在地	甲賀市信楽町小川出

土砂災害警戒区域	
土砂災害特別警戒区域	

○ この区域図は、空中写真測量による地形図に、実測による区域図を投影したものであり、一部異なって見える場合があります。詳しくは、土木事務所にお尋ねください。



# 土砂災害警戒区域等設定図(オルソ画像)

様式 2

調書作成日

平成29年10月3日

箇所番号

II-3312

箇所名

小川出(4)

所在地

甲賀市信楽町小川出



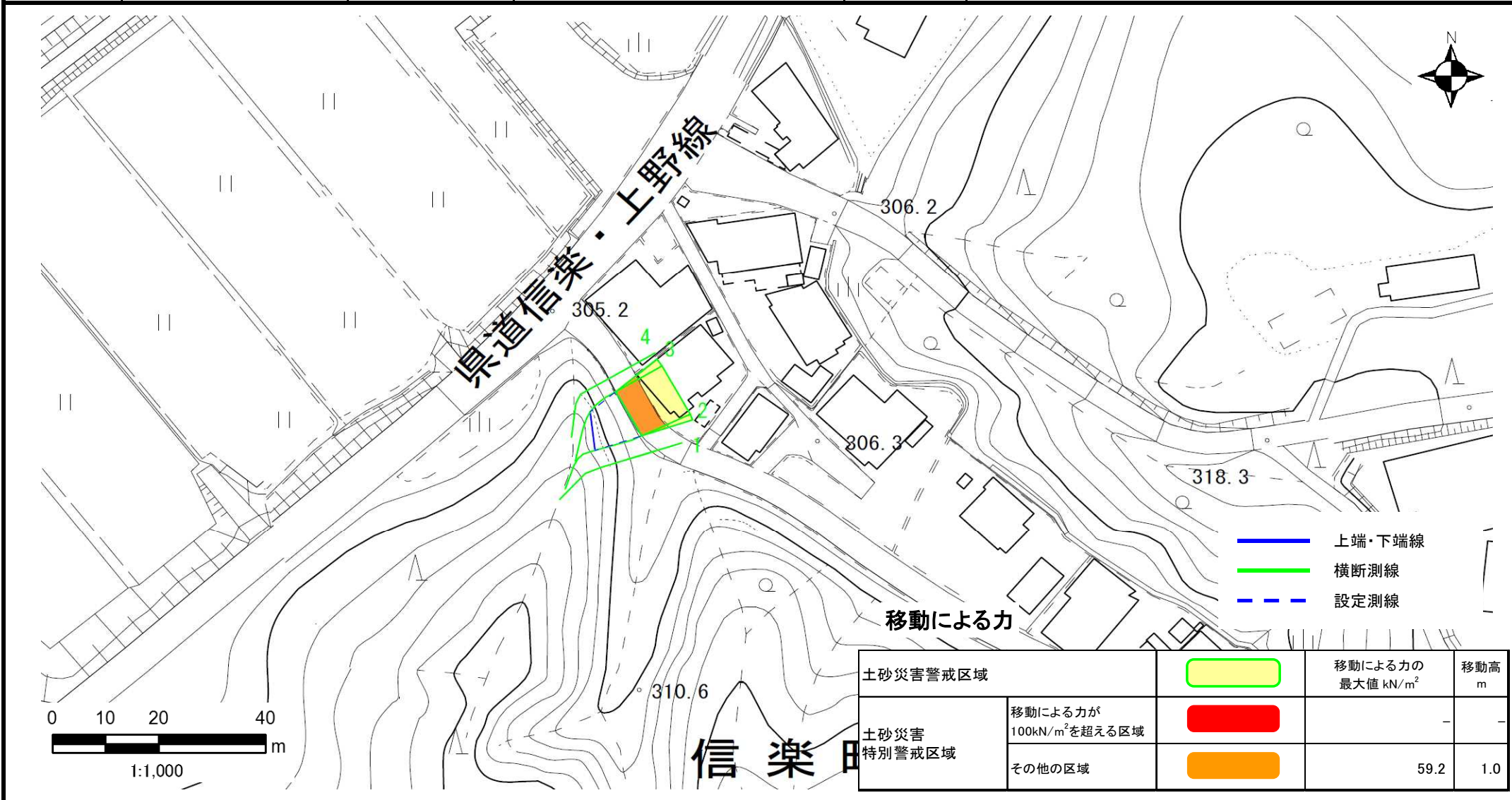


# 土砂災害警戒区域等設定図

様式 4-1

調書作成日 平成29年10月3日

箇所番号	II-3312	箇所名	小川出(4)	所在地	甲賀市信楽町小川出
------	---------	-----	--------	-----	-----------

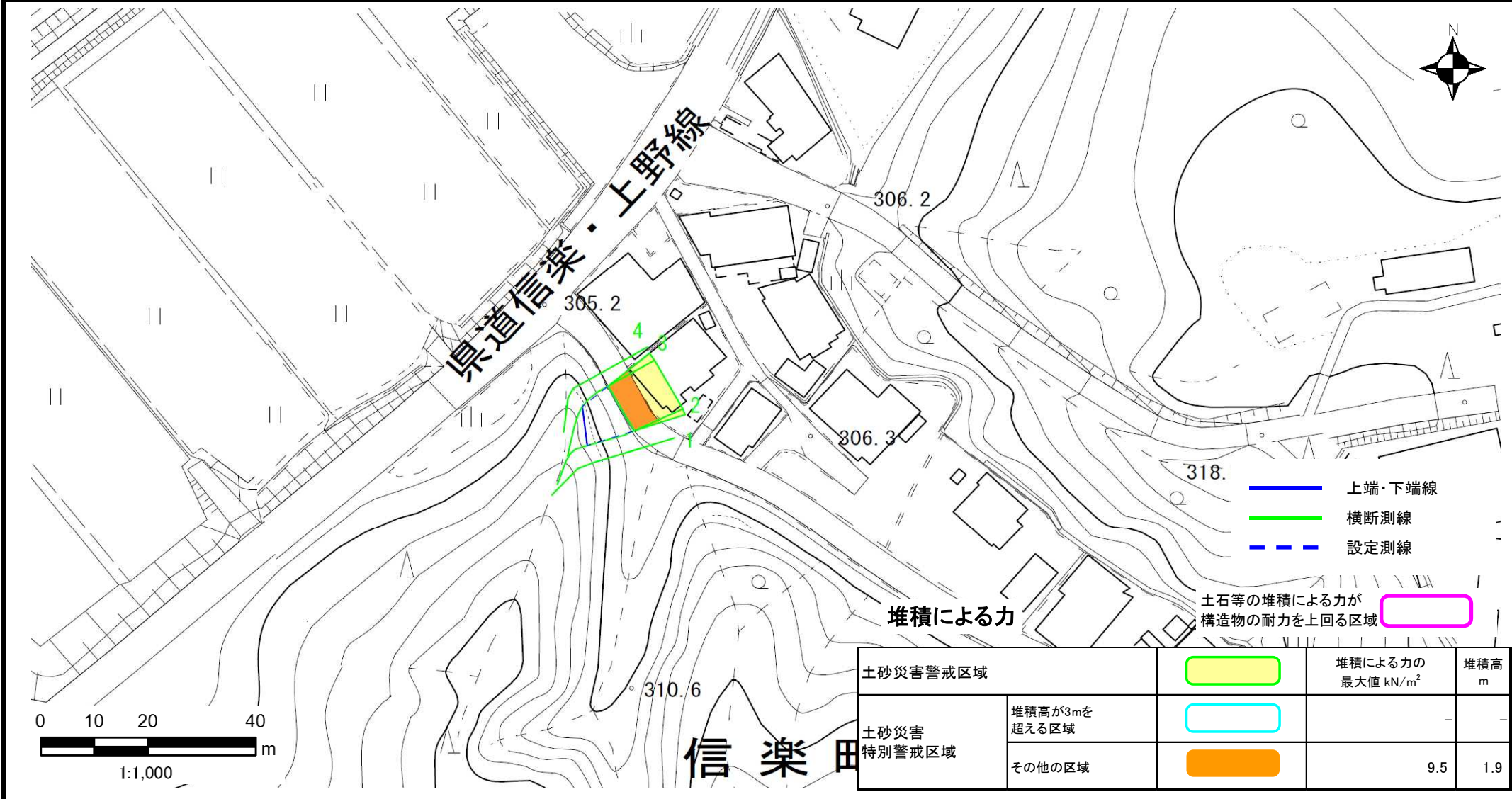


# 土砂災害警戒区域等設定図

様式 4-2

調書作成日 平成29年10月3日

箇所番号	II-3312	箇所名	小川出(4)	所在地	甲賀市信楽町小川出
------	---------	-----	--------	-----	-----------



土砂災害警戒区域		堆積による力の最大値 $\text{kN/m}^2$	堆積高 $\text{m}$
土砂災害特別警戒区域	堆積高が3mを超える区域		-
	その他の区域	9.5	1.9