

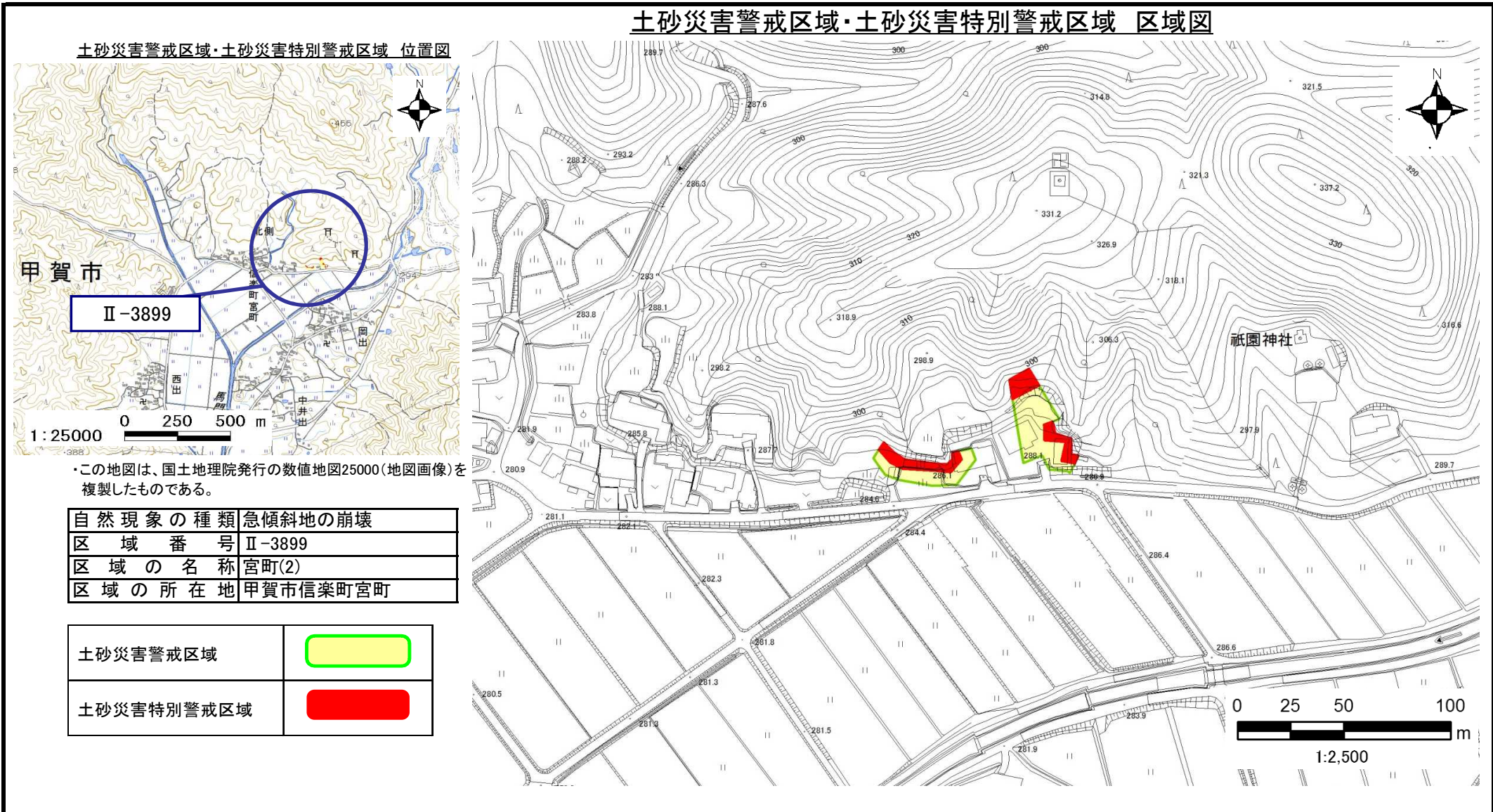
土砂災害特別警戒区域

告示年月日	平成 30 年 3 月 30 日
告示番号	滋賀県告示第 154 号

土砂災害警戒区域

告示年月日	平成 30 年 3 月 30 日
告示番号	滋賀県告示第 148 号

土砂災害警戒区域・土砂災害特別警戒区域 区域図



○ この区域図は、空中写真測量による地形図に、実測による区域図を投影したものであり、一部異なって見える場合があります。詳しくは、土木事務所にお尋ねください。

土砂災害警戒区域等設定図(オルソ画像)

様式 2

調書作成日

平成29年10月3日

箇所番号

II-3899

箇所名

宮町(2)

所在地

甲賀市信楽町宮町



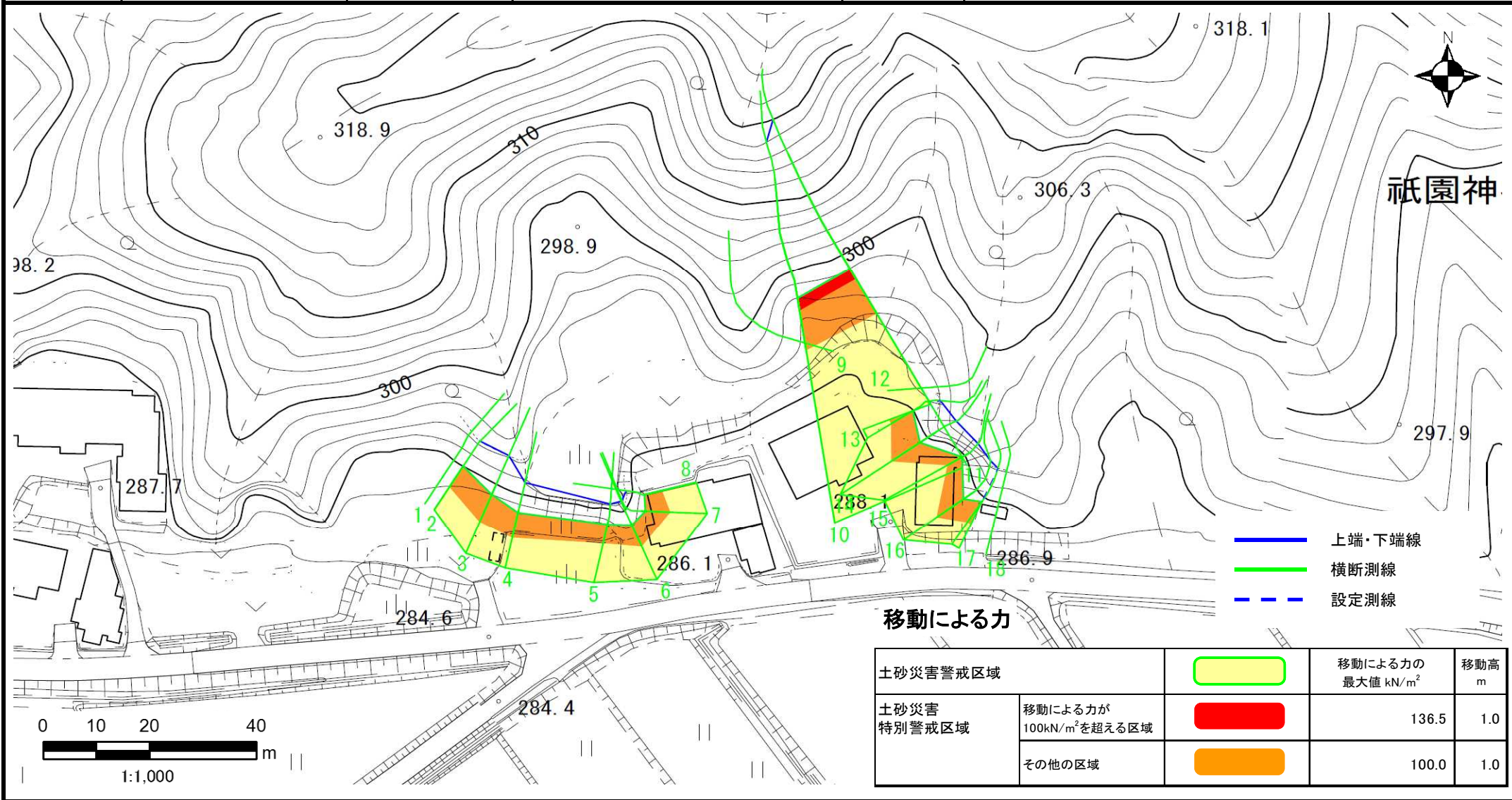
土砂災害警戒区域等設定図

様式 4-1

調書作成日

平成29年10月3日

箇所番号	II-3899	箇所名	宮町(2)	所在地	甲賀市信楽町宮町
------	---------	-----	-------	-----	----------



土砂災害警戒区域		移動による力の 最大値 kN/m ²	移動高 m
土砂災害 特別警戒区域	移動による力が 100kN/m ² を超える区域	136.5	1.0
	その他の区域	100.0	1.0

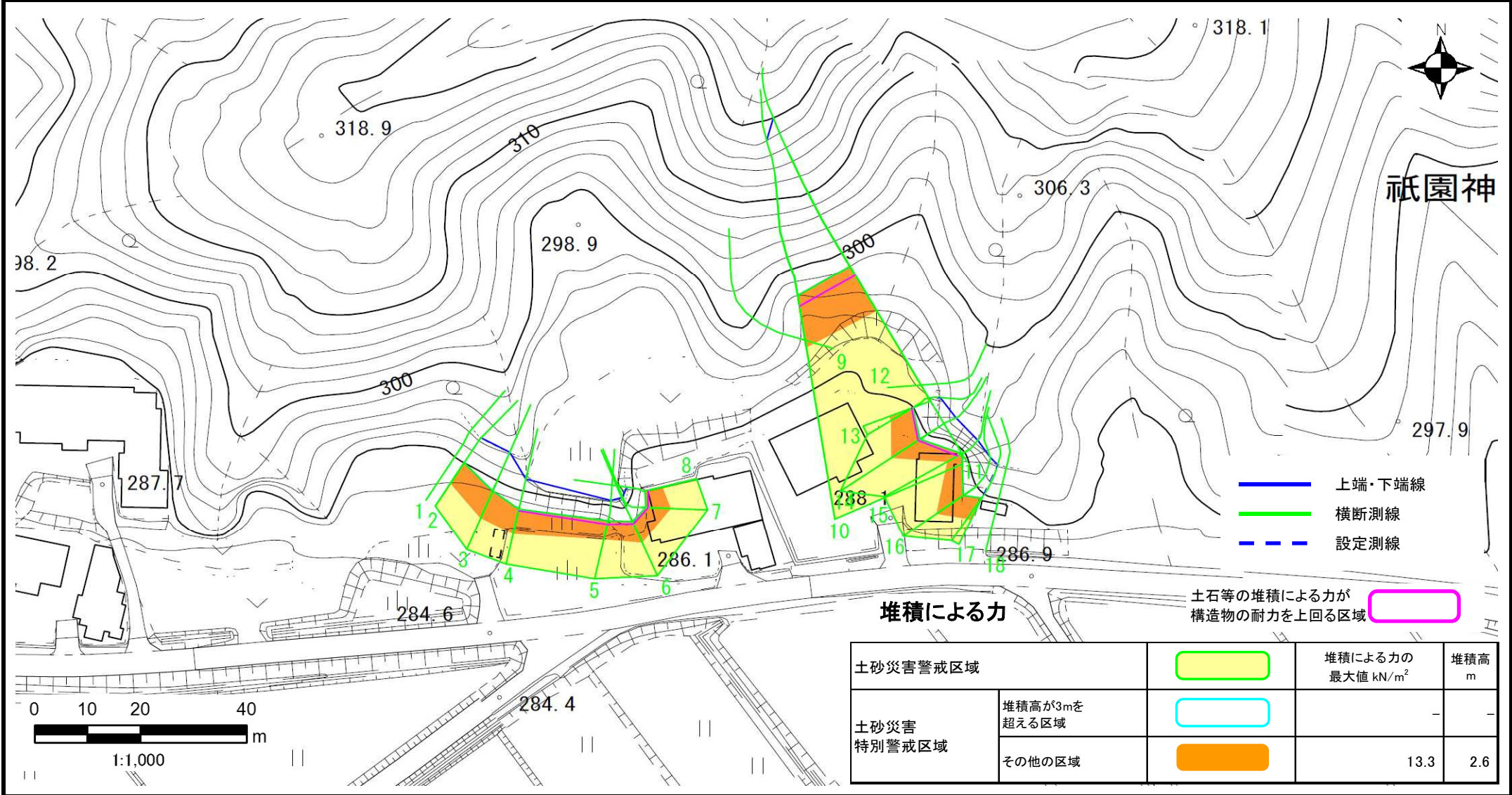
土砂災害警戒区域等設定図

様式 4-2

調査作成日

平成29年10月3日

箇所番号	II-3899	箇所名	宮町(2)	所在地	甲賀市信楽町宮町
------	---------	-----	-------	-----	----------



祇園神

- 上端・下端線
- 横断測線
- - - 設定測線

堆積による力

土石等の堆積による力が
構造物の耐力を上回る区域

土砂災害警戒区域	 	堆積による力の 最大値 kN/m ²	堆積高 m
土砂災害 特別警戒区域	 		-
	 	13.3	2.6