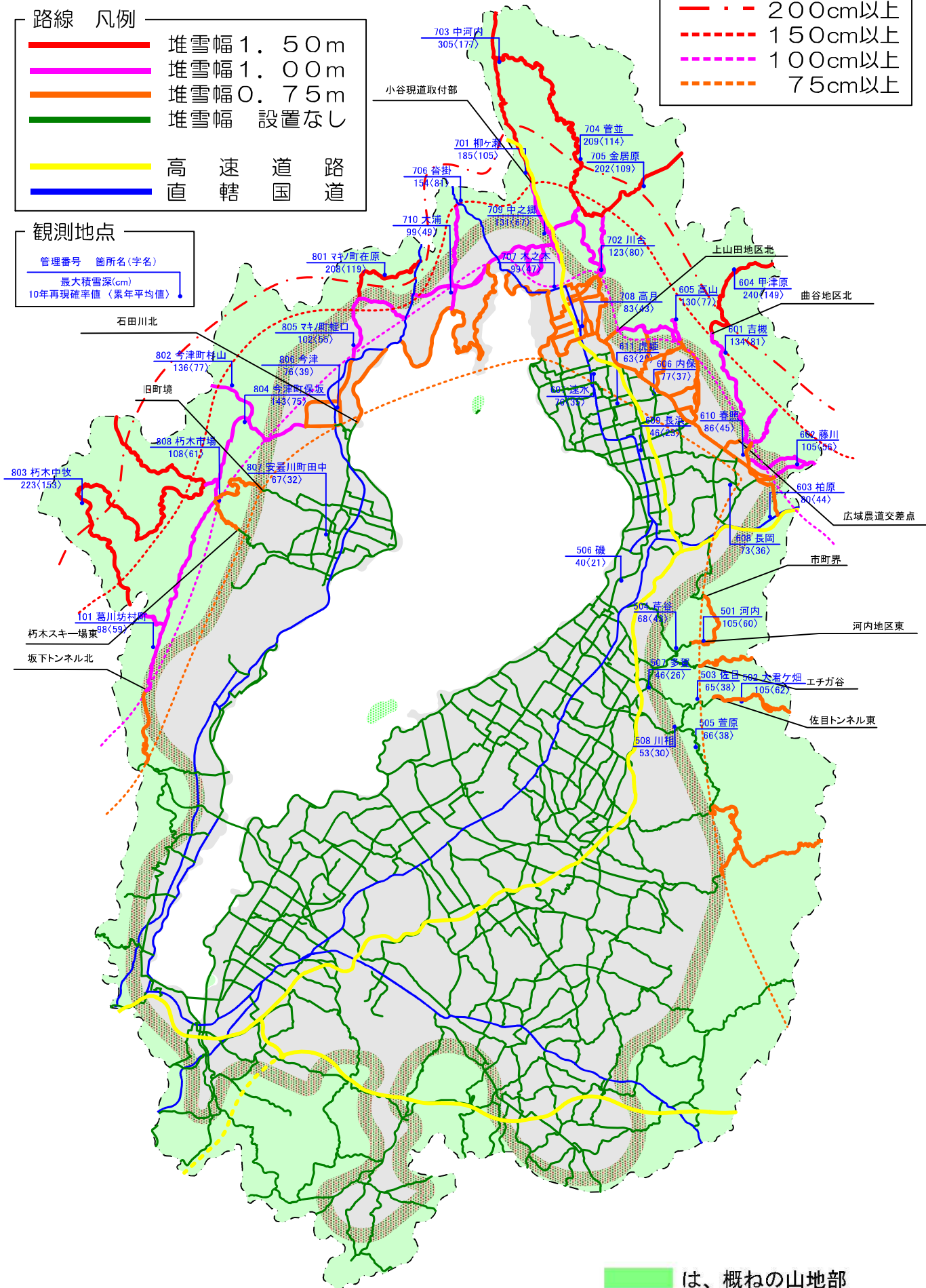
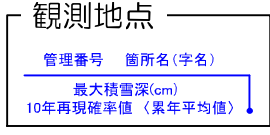
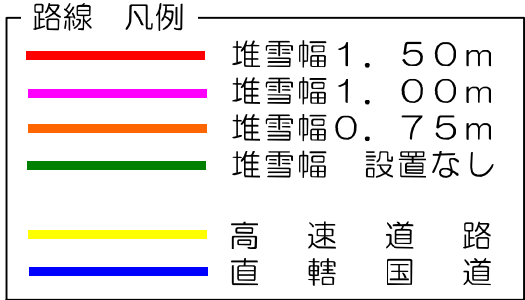
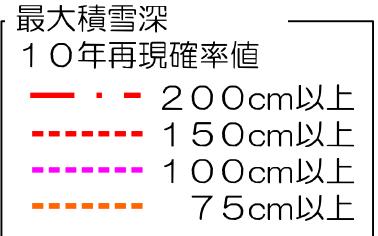


# 一次堆雪幅設置図 (図9)



『参考』年度毎の最大日降雪深データと一次堆雪幅幅員の算出

単位：cm

観測年度	湖東地域振興局								湖北地域振興局（長浜）										
	彦根市 彦根	多賀町 多賀	多賀町 芹谷	多賀町 河内	多賀町 川相	多賀町 萱原	多賀町 佐目	多賀町 大君ヶ畑	長浜市 長浜	米原市 柏原	米原市 長岡	米原市 甲津原	米原市 吉槻	米原市 春照	米原市 藤川	長浜市 内保	長浜市 高山	虎姫町 虎姫	湖北町 速水
9	-	-	-	-	-	-	-	-	4	10	6	30	21	10	17	7	17	5	4
10	-	-	-	-	-	-	-	-	35	54	52	50	61	56	51	45	47	49	40
11	-	-	-	-	-	-	-	-	27	51	40	76	45	48	51	44	37	28	29
12	6	12	15	33	13	15	13	28	6	21	10	44	41	24	36	14	38	8	16
13	19	17	31	36	15	22	22	35	17	37	36	47	46	36	44	24	44	22	19
14	10	15	25	29	15	16	19	30	17	33	25	44	41	38	47	33	40	29	38
15	18	33	44	51	35	39	42	61	11	28	17	94	32	18	24	16	31	8	13
16	10	13	19	23	20	30	16	42	15	24	19	67	34	20	24	27	39	20	27
17	31	23	36	39	18	24	23	36	29	56	46	57	47	45	50	33	41	31	23
18	5	8	18	15	10	13	13	19	5	29	20	36	35	25	28	11	29	8	10
最大日降雪深 累年平均値 (cm)	14.1	17.3	26.9	32.3	18.0	22.7	21.1	35.9	16.6	34.3	27.1	54.5	40.3	32.0	37.2	25.4	36.3	20.8	21.9
最大日降雪深 10ヶ年再現 確率値 (cm)	25.7	27.2	40.2	48.6	26.7	34.0	31.7	52.0	33.3	58.1	52.2	78.5	55.2	54.5	56.4	46.3	50.2	41.6	42.8
『参考』 算定式に基づく 一次堆雪幅 (m)	0.71	0.73	0.89	0.97	0.72	0.81	0.79	1.01	0.81	1.07	1.01	1.24	1.04	1.03	1.05	0.95	0.99	0.90	0.91
『別表から転記』 最大積雪深 累年平均値 (cm)	21	26	43	60	30	38	38	62	23	44	36	149	81	45	56	37	77	29	35
『別表から転記』 最大積雪深 10ヶ年 再現確率値 (cm)	40	46	68	105	53	66	65	105	46	80	73	240	134	86	104	77	130	63	76

※長岡市 最大積雪深の10ヶ年累年平均値 144cm、最大日降雪深の10年再現確率値 60cm（平成9年～平成18年）

『参考』年度毎の最大日降雪深データと一次堆雪幅幅員の算出

単位：cm

観測年度	湖北地域振興局（木之本）										高島県事務所								大津土木事務所
	高月町 高月	木之本町 金居原	木之本町 川合	木之本町 木之本	余呉町 中之郷	余呉町 菅並	余呉町 柳ヶ瀬	余呉町 中河内	西浅井町 沓掛	西浅井町 大浦	マキノ町 在原	マキノ町 蛭口	高島市 今津	高島市 保坂	高島市 杉山	高島市 朽木市場	高島市 朽木中牧	高島市 田中	大津市 葛川坊村
9	15	30	19	8	18	30	19	43	50	13	25	-	-	22	22	-	50	-	-
10	42	44	41	48	55	45	43	67	41	42	78	67	43	47	52	45	67	44	-
11	25	34	32	29	31	37	40	39	34	48	85	63	40	78	75	60	59	50	-
12	53	72	59	67	55	51	49	57	50	34	56	78	49	71	72	42	65	37	-
13	26	52	42	34	35	49	45	49	34	27	39	20	15	22	26	20	27	12	21
14	30	49	30	29	30	40	35	44	38	33	48	24	13	19	25	13	27	6	23
15	14	25	17	9	23	31	28	38	26	17	32	31	32	41	45	55	44	38	51
16	35	53	44	31	45	48	49	47	54	41	55	46	31	41	47	33	37	26	38
17	34	62	40	35	40	62	52	71	50	38	42	34	40	42	45	34	34	24	62
18	10	18	13	9	13	28	17	44	16	9	37	16	9	29	35	27	45	7	24
最大日降雪深 累年平均値 (cm)	28.4	43.9	42.1	29.9	34.5	42.1	41.9	49.9	39.3	30.2	49.7	42.1	30.2	41.2	44.4	36.6	45.5	27.1	36.5
最大日降雪深 10ヶ年再現 確率値 (cm)	48.1	68.9	53.5	59.9	55.9	56.1	57.6	63.4	58.7	53.2	74.0	72.7	55.0	66.9	68.9	60.1	65.0	56.5	57.0
『参考』 算定式に基づく 一次堆雪幅 (m)	0.97	1.16	1.02	1.08	1.05	1.05	1.06	1.11	1.07	1.02	1.20	1.19	1.04	1.14	1.16	1.08	1.13	1.05	1.06
『別表から転記』 最大積雪深 累年平均値 (cm)	43	109	80	47	67	114	105	177	81	49	119	55	39	75	77	61	153	32	59
『別表から転記』 最大積雪深 10ヶ年 再現確率値 (cm)	83	202	123	99	131	209	185	305	154	99	208	102	76	143	136	108	223	67	98

※長岡市 最大積雪深の10ヶ年累年平均値 144cm、最大日降雪深の10年再現確率値 60cm（平成9年～平成18年）

『参考』 年度毎の最大積雪深データと最大積雪深10ヶ年再現確率値の算出

単位：cm

観測年度	湖東地域振興局								湖北振興局（長浜）										
	彦根市 彦根	多賀町 多賀	多賀町 芹谷	多賀町 河内	多賀町 川相	多賀町 萱原	多賀町 佐目	多賀町 大君ヶ 畑	長浜市 長浜	米原市 柏原	米原市 長岡	米原市 甲津原	米原市 吉槻	米原市 春照	米原市 藤川	長浜市 内保	長浜市 高山	虎姫町 虎姫	湖北町 速水
9	13	21		68	23	30	32	35	9	11	9	170	34	10	14	7	38	6	5
10	30	35	42	50	48	51	41	58	55	66	89	240	130	86	101	71	130	67	70
11	45	45	75	70	45	58	67	94	46	73	60	135	92	70	77	60	87	55	55
12	6	14	30	45	13	21	22	55	6	23	12	173	83	24	36	23	95	8	32
13	19	17	31	41	15	22	22	44	24	42	45	99	90	54	66	44	83	32	36
14	10	15	30	44	19	26	28	51	17	36	25	84	45	38	47	33	42	29	38
15	18	40	49	58	46	56	56	72	11	28	17	130	53	18	24	16	47	8	13
16	16	26	36	94	33	41	33	67	17	44	35	161	73	37	47	43	72	30	29
17	43	43	75	114	44	66	68	128	35	89	57	244	169	83	117	65	142	45	58
18	5	8	18	15	10	13	13	19	5	29	12	55	43	25	31	11	29	8	10
最大積雪深 10ヶ年 累年平均値 (cm)	21	26	43	60	30	38	38	62	23	44	36	149	81	45	56	37	77	29	35
最大積雪深 10ヶ年 再現確率値 (cm)	40	46	68	105	53	66	65	105	46	80	73	240	134	86	104	77	130	63	76

『参考』年度毎の最大積雪深データと最大積雪深10ヶ年再現確率値の算出

単

観測年度	湖北地域振興局（木之本）										高知県事務所							
	高月町 高月	木之本 町 金居原	木之本 町 川合	木之本 町 木之本	余呉町 中之郷	余呉町 菅並	余呉町 柳ヶ瀬	余呉町 中河内	西浅井 町 沓掛	西浅井 町 大浦	マキノ 町 在原	マキノ 町 蛭口	高島市 今津	高島市 保坂	高島市 杉山	高島市 朽木市 場	高島市 朽木中 牧	高島市 田中
9	15	57	38	11	35	80	60	155	36	18	50	25	15	19	26	20	84	10
10	90	129	98	89	120	128	113	193	120	86	179	95	45	118	116	90	194	50
11	50	87	70	60	75	90	87	148	88	68	160	86	78	132	117	120	219	80
12	50	166	96	69	98	169	145	244	120	64	99	61	42	70	63	39	148	19
13	43	134	66	51	63	126	91	228	78	44	127	34	22	43	48	34	112	14
14	30	49	30	29	30	44	37	80	42	33	63	24	15	35	39	30	131	7
15	19	103	42	20	39	110	79	155	48	25	68	34	35	52	55	66	131	42
16	47	133	68	45	74	142	116	222	96	46	159	55	35	105	104	63	208	26
17	74	203	120	83	120	220	196	297	167	100	240	120	93	144	163	109	211	62
18	10	26	13	9	13	28	17	52	19	9	47	17	9	32	39	35	89	9
最大積雪深 10ヶ年 累年平均値 (cm)	43	109	80	47	67	114	105	177	81	49	119	55	39	75	77	61	153	32
最大積雪深 10ヶ年 再現確率値 (cm)	83	202	123	99	131	209	185	305	154	99	208	102	76	143	136	108	223	67