

土砂災害特別警戒区域

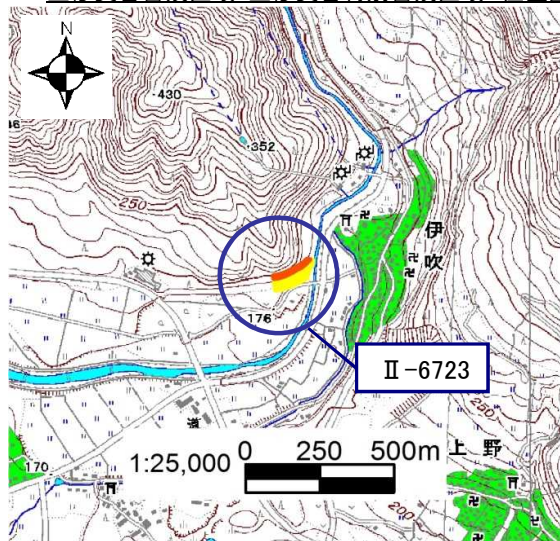
|       |                  |
|-------|------------------|
| 告示年月日 | 平成 31 年 3 月 26 日 |
| 告示番号  | 滋賀県告示第 181 号     |

土砂災害警戒区域

|       |                  |
|-------|------------------|
| 告示年月日 | 平成 31 年 3 月 26 日 |
| 告示番号  | 滋賀県告示第 164 号     |



土砂災害警戒区域・土砂災害特別警戒区域 区域図

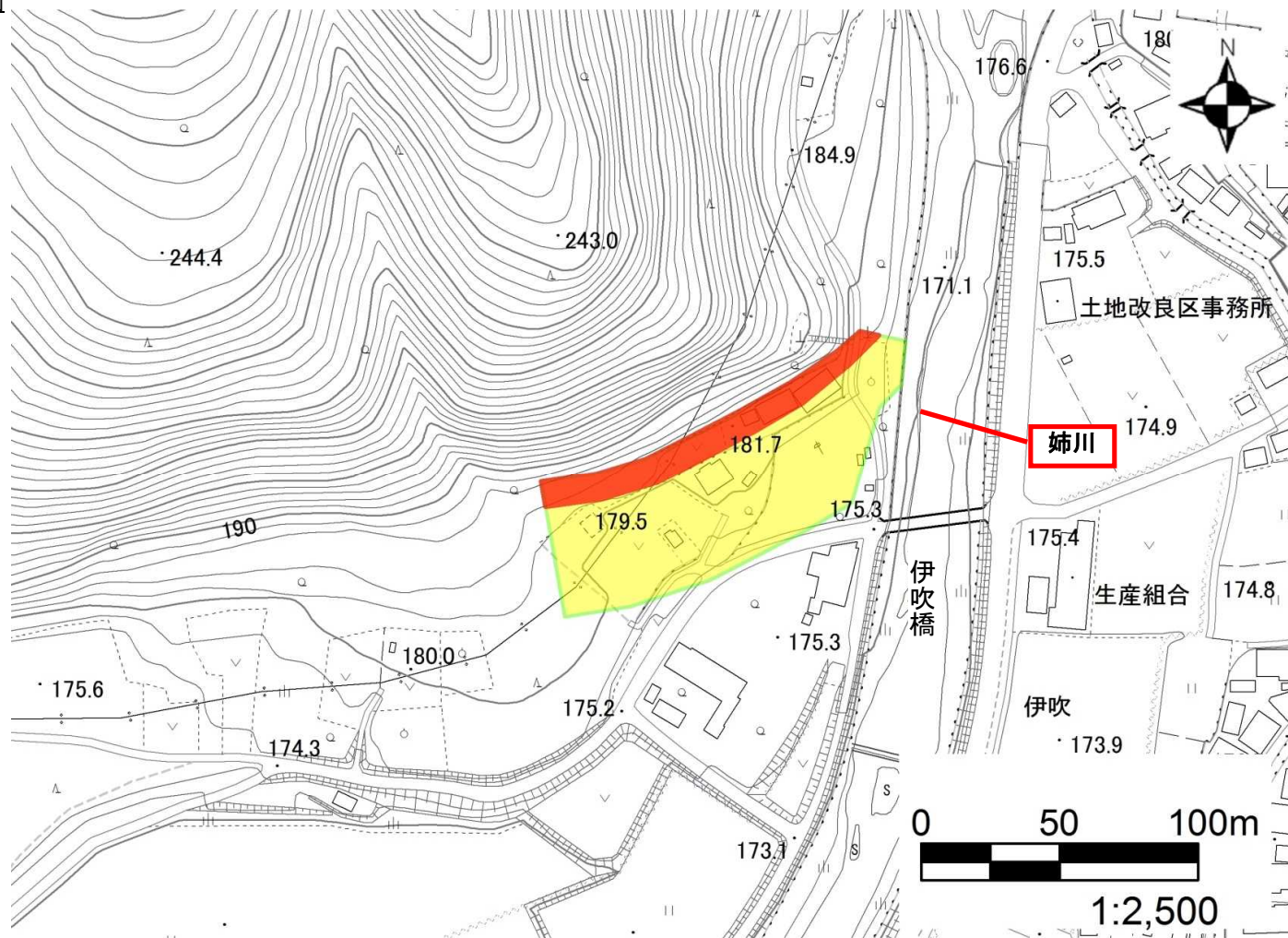
土砂災害警戒区域・土砂災害特別警戒区域 位置図



この地図は、国土地理院発行の数値地図25000(地図画像)を複製したものである。

|         |          |
|---------|----------|
| 自然現象の種類 | 急傾斜地の崩壊  |
| 箇所番号    | II-6723  |
| 箇所名     | 伊吹④      |
| 所在地     | 滋賀県米原市伊吹 |

|            |   |
|------------|---|
| 土砂災害警戒区域   |  |
| 土砂災害特別警戒区域 |  |



○ この区域図は、空中写真測量による地形図に、実測による区域図を投影したものであり、一部異なって見える場合があります。  
詳しくは、土木事務所にお尋ねください。

# 土砂災害警戒区域等設定図(オルソ画像)

様式 2

調書作成日

平成28年3月25日

箇所番号

II-6723

箇所名

伊吹④

所在地

滋賀県米原市伊吹

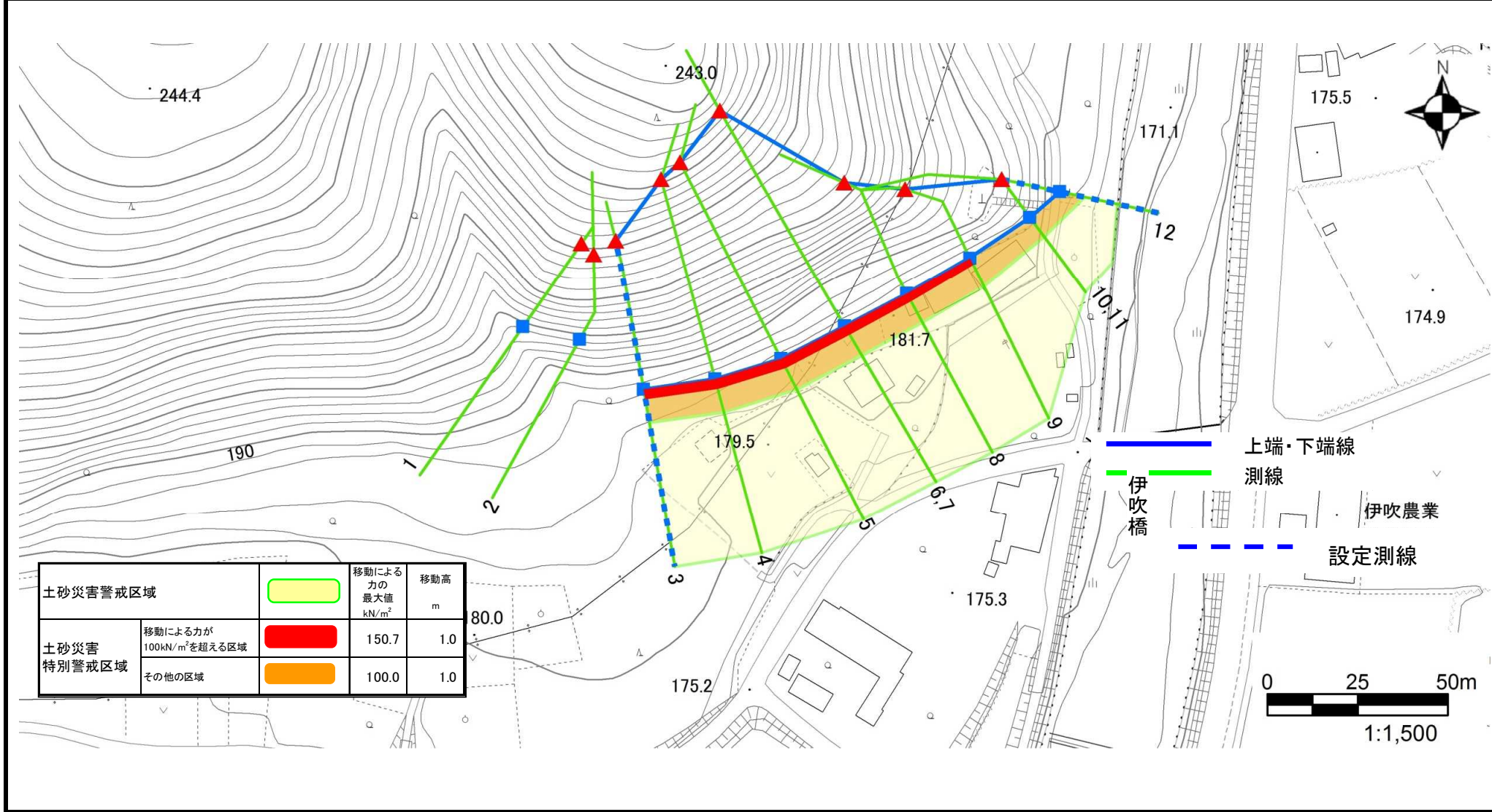


# 土砂災害警戒区域等設定図

様式 4-1

調書作成日 平成28年3月25日

箇所番号 II-6723 箇所名 伊吹④ 所在地 滋賀県米原市伊吹



| 土砂災害警戒区域   |                                    | 移動による力の最大値<br>kN/m <sup>2</sup> | 移動高<br>m |
|------------|------------------------------------|---------------------------------|----------|
| 土砂災害特別警戒区域 | 移動による力が100kN/m <sup>2</sup> を超える区域 | 150.7                           | 1.0      |
|            | その他の区域                             | 100.0                           | 1.0      |

——— 上端・下端線  
——— 測線  
——— 伊吹橋  
- - - - 設定測線  
 伊吹農業

0 25 50m  
 1:1,500

# 土砂災害警戒区域等設定図

様式 4-2

調書作成日

平成28年3月25日

