

土砂災害特別警戒区域

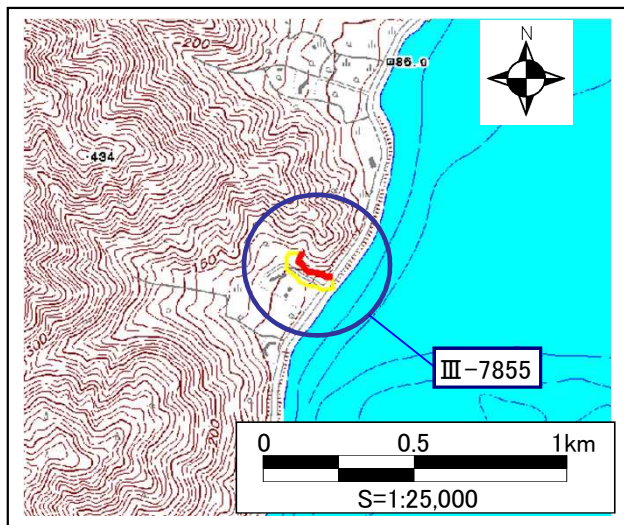
告示年月日	平成 30 年 3 月 30 日
告示番号	滋賀県告示第 156 号

土砂災害警戒区域

告示年月日	平成 30 年 3 月 30 日
告示番号	滋賀県告示第 150 号

土砂災害警戒区域・土砂災害特別警戒区域 区域図

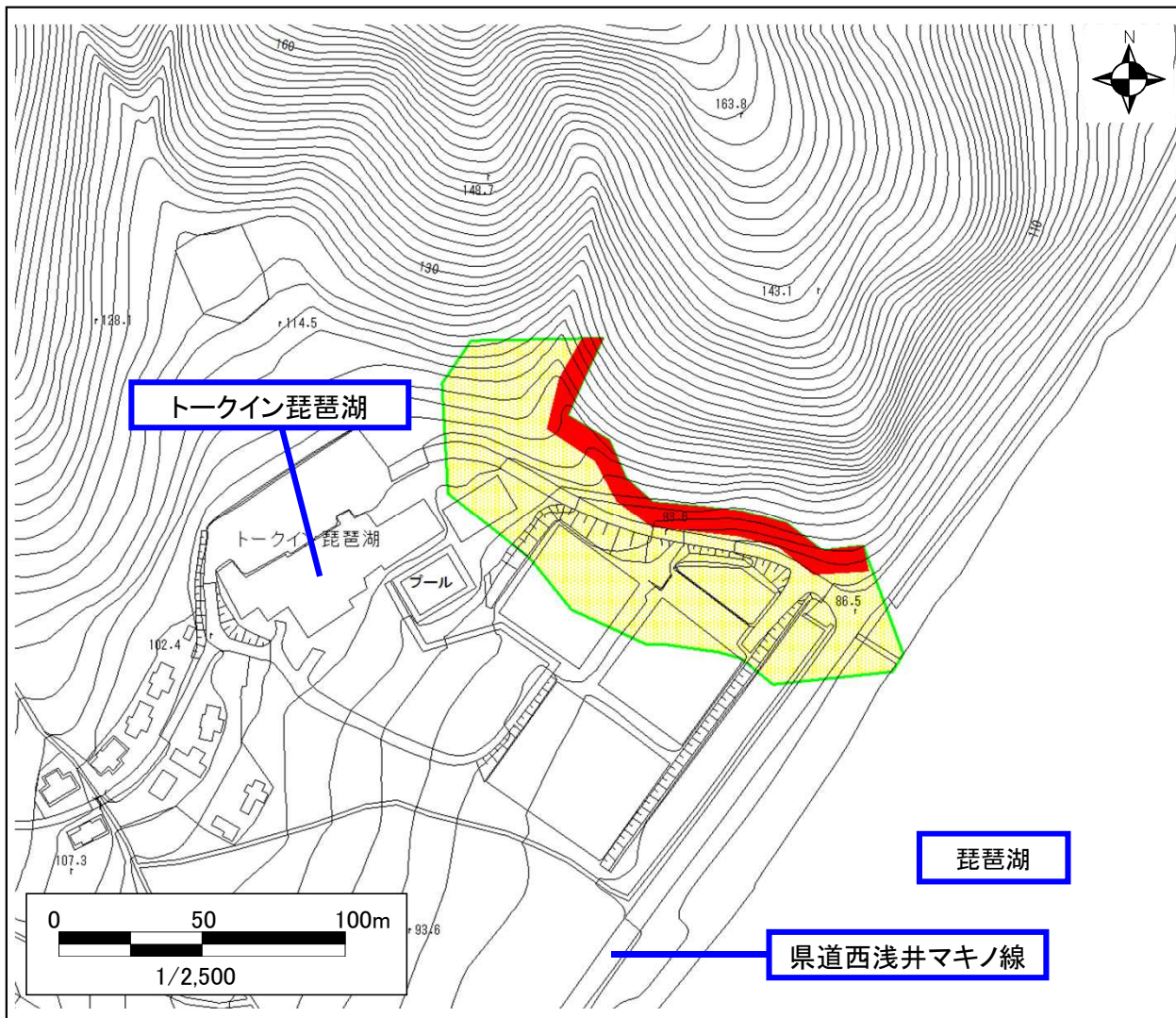
土砂災害警戒区域・土砂災害特別警戒区域 位置図



・この地図は、国土地理院発行の数値地図25000(地図画像)を複製したものである。

自然現象の種類	急傾斜地の崩壊
箇所番号	Ⅲ-7855
箇所名	大浦(22)
所在地	滋賀県長浜市西浅井町大浦

土砂災害警戒区域	
土砂災害特別警戒区域	



○ この区域図は、空中写真測量による地形図に、実測による区域図を投影したものであり、一部異なって見える場合があります。詳しくは、土木事務所にお尋ねください。



# 土砂災害警戒区域等設定図(オルソ画像)

様式 2

調書作成日

平成30年 2月20日

箇所番号

Ⅲ-7855

箇所名

大浦(22)

所在地

滋賀県長浜市西浅井町大浦





# 土砂災害警戒区域等設定図

様式 4-1

調書作成日 平成30年 2月20日

箇所番号

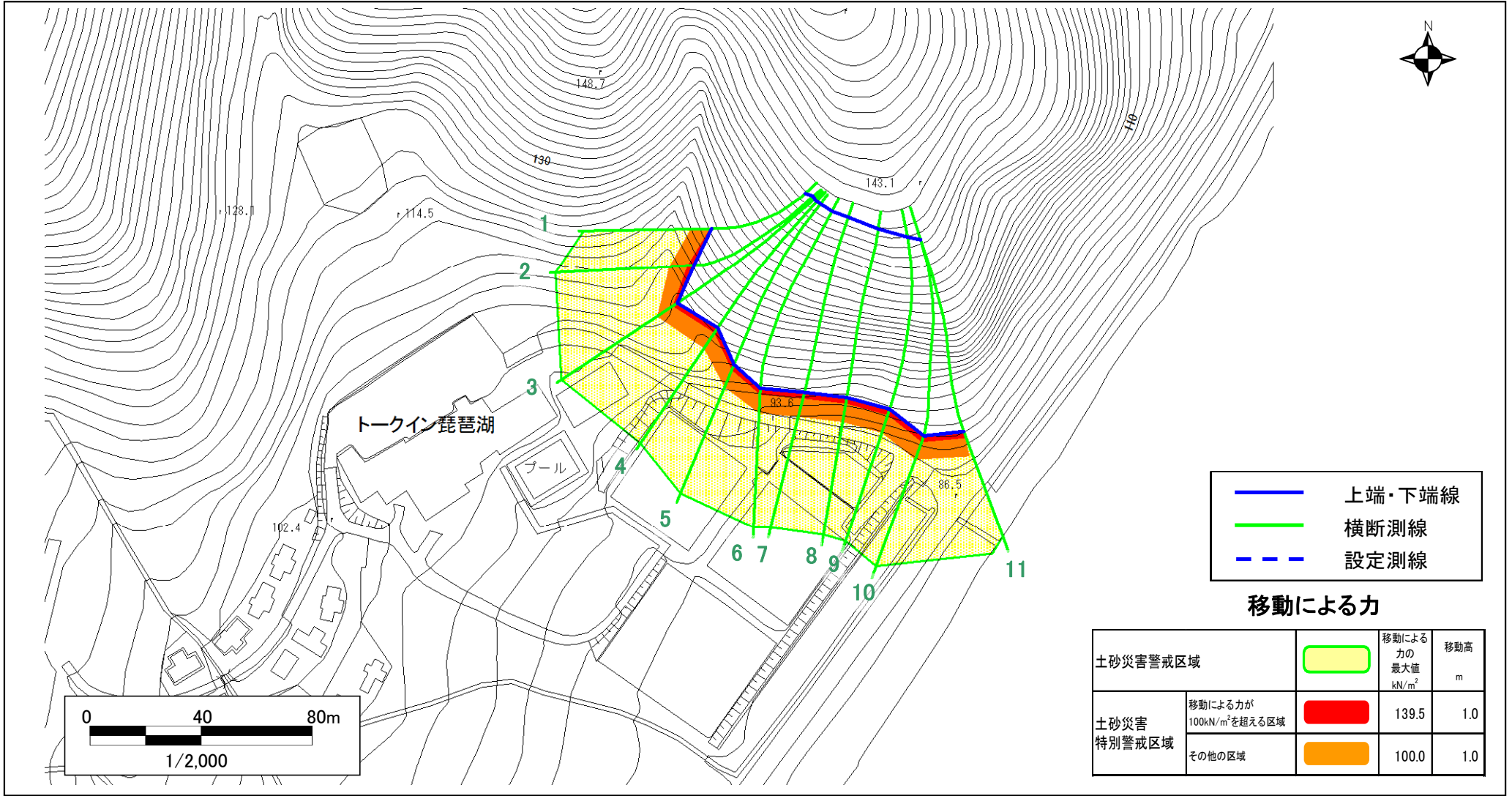
Ⅲ-7855

箇所名

大浦(22)

所在地

滋賀県長浜市西浅井町大浦



— 上端・下端線  
— 横断測線  
- - - 設定測線

## 移動による力

土砂災害警戒区域		[Yellow Box]	移動による力の最大値 kN/m <sup>2</sup>	移動高 m
土砂災害特別警戒区域	移動による力が100kN/m <sup>2</sup> を超える区域	[Red Box]	139.5	1.0
	その他の区域	[Orange Box]	100.0	1.0

# 土砂災害警戒区域等設定図

様式 4-2

調書作成日 平成30年 2月20日

箇所番号	Ⅲ-7855	箇所名	大浦(22)	所在地	滋賀県長浜市西浅井町大浦
------	--------	-----	--------	-----	--------------

