

土砂災害特別警戒区域

告示年月日 平成 30 年 9 月 21 日

告示番号 滋賀県告示第 383 号

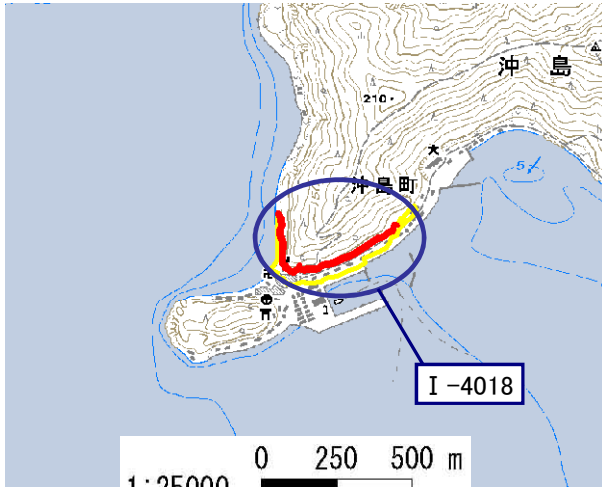
土砂災害警戒区域

告示年月日 平成 30 年 9 月 21 日

告示番号 滋賀県告示第 379 号

土砂災害警戒区域・土砂災害特別警戒区域 区域図


土砂災害警戒区域・土砂災害特別警戒区域 位置図

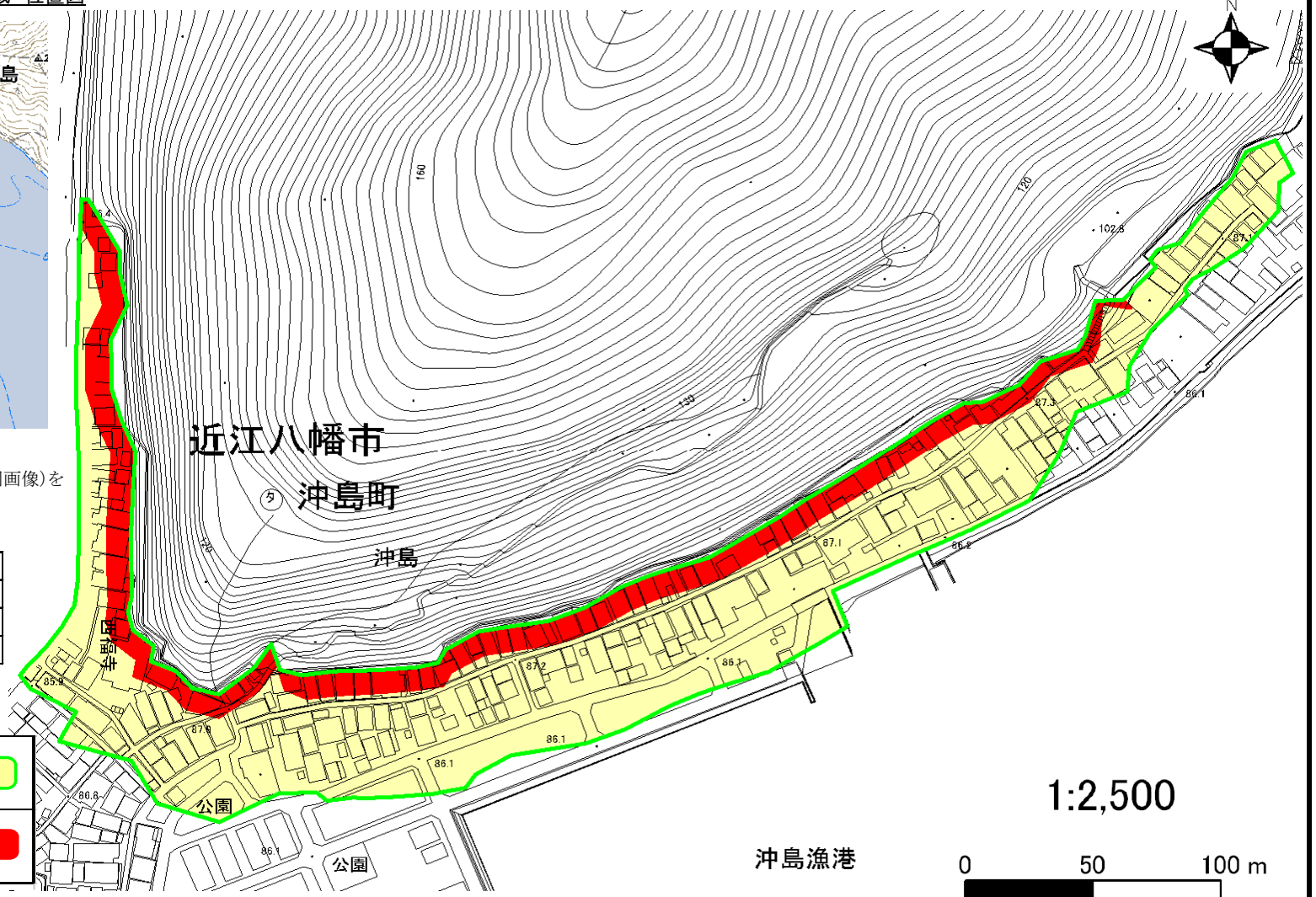


1:25000


この地図は、国土地理院発行の数値地図25000(地図画像)を複製したものである。

自然現象の種類	急傾斜地の崩壊
区域番号	I-4018
区域の名称	沖島(1)
区域の所在地	滋賀県近江八幡市沖島町

土砂災害警戒区域	
土砂災害特別警戒区域	



1:2,500



○ この区域図は、空中写真測量による地形図に、実測による区域図を投影したものであり、一部異なって見える場合があります。詳しくは、土木事務所にお尋ねください。

土砂災害警戒区域等設定図(オルソ画像)

様式 2

平成 30 年 9 月 調書作成日

平成29年3月17日

箇所番号	I-4018	箇所名	沖島(1)	所在地	滋賀県近江八幡市沖島町
------	--------	-----	-------	-----	-------------



土砂災害警戒区域等設定図

様式 4-1

平成 30 年 9 月

調書作成日

平成29年3月17日

箇所番号

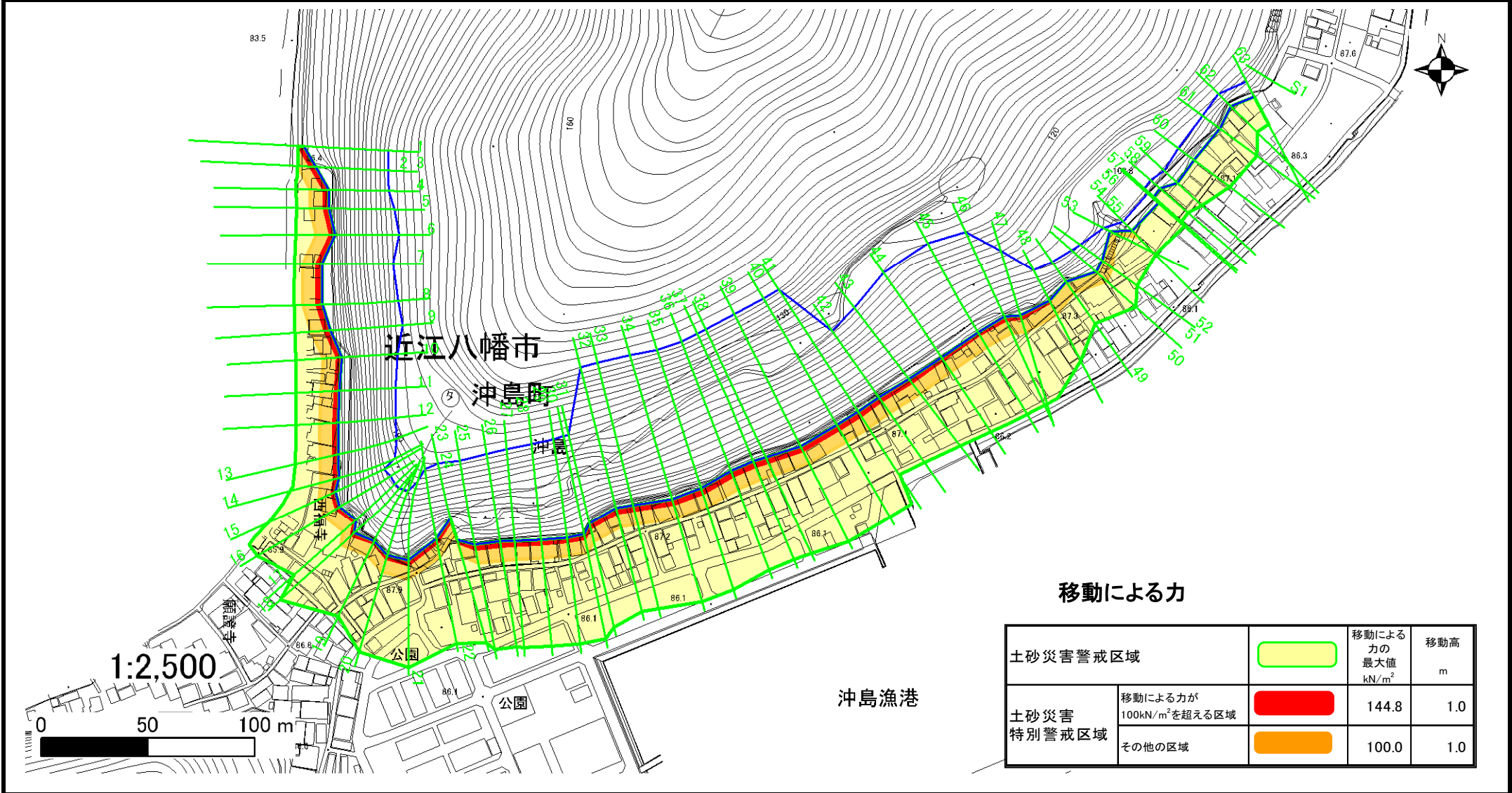
I-4018

箇所名

沖島(1)

所在地

滋賀県告示第 383 号



移動による力

土砂災害警戒区域		移動による力の最大値 kN/m ²	移動高 m
土砂災害特別警戒区域	移動による力が100kN/m ² を超える区域	144.8	1.0
	その他の区域	100.0	1.0

土砂災害警戒区域等設定図

様式 4-2

平成 30 年 9 月

調書作成日

平成29年3月17日

箇所番号

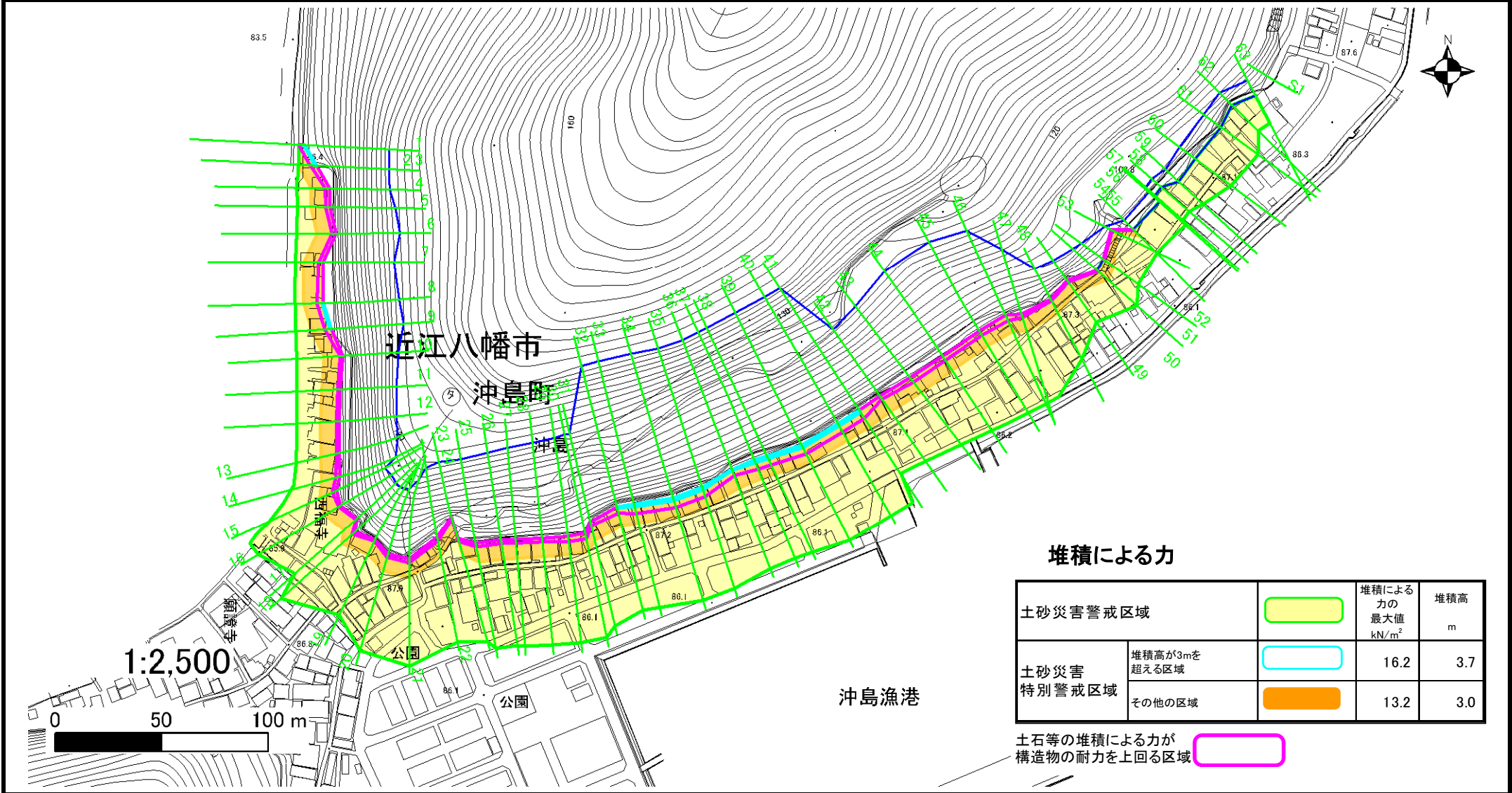
I-4018

箇所名

沖島(1)

所在地

滋賀県告示第 383 号



堆積による力

土砂災害警戒区域		堆積による力の最大値 kN/m ²	堆積高 m
土砂災害特別警戒区域	堆積高が3mを超える区域	16.2	3.7
	その他の区域	13.2	3.0

土石等の堆積による力が構造物の耐力を上回る区域

