

土砂災害特別警戒区域

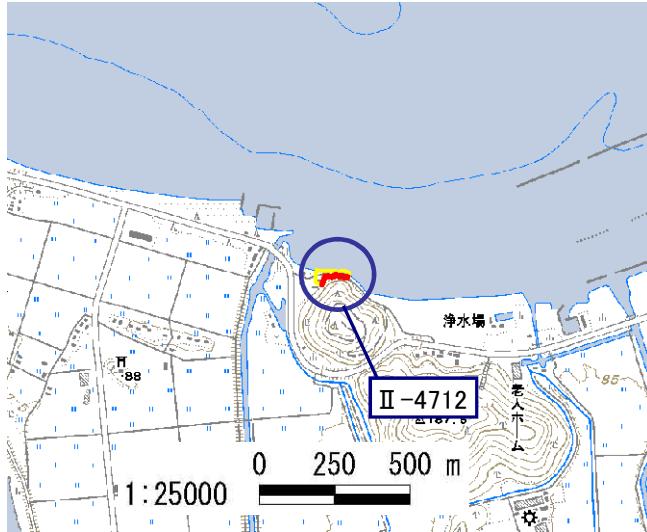
告示年月日	平成 30 年 9 月 28 日
告示番号	滋賀県告示第 415 号

土砂災害警戒区域

告示年月日	平成 30 年 9 月 28 日
告示番号	滋賀県告示第 410 号

土砂災害警戒区域・土砂災害特別警戒区域 区域図

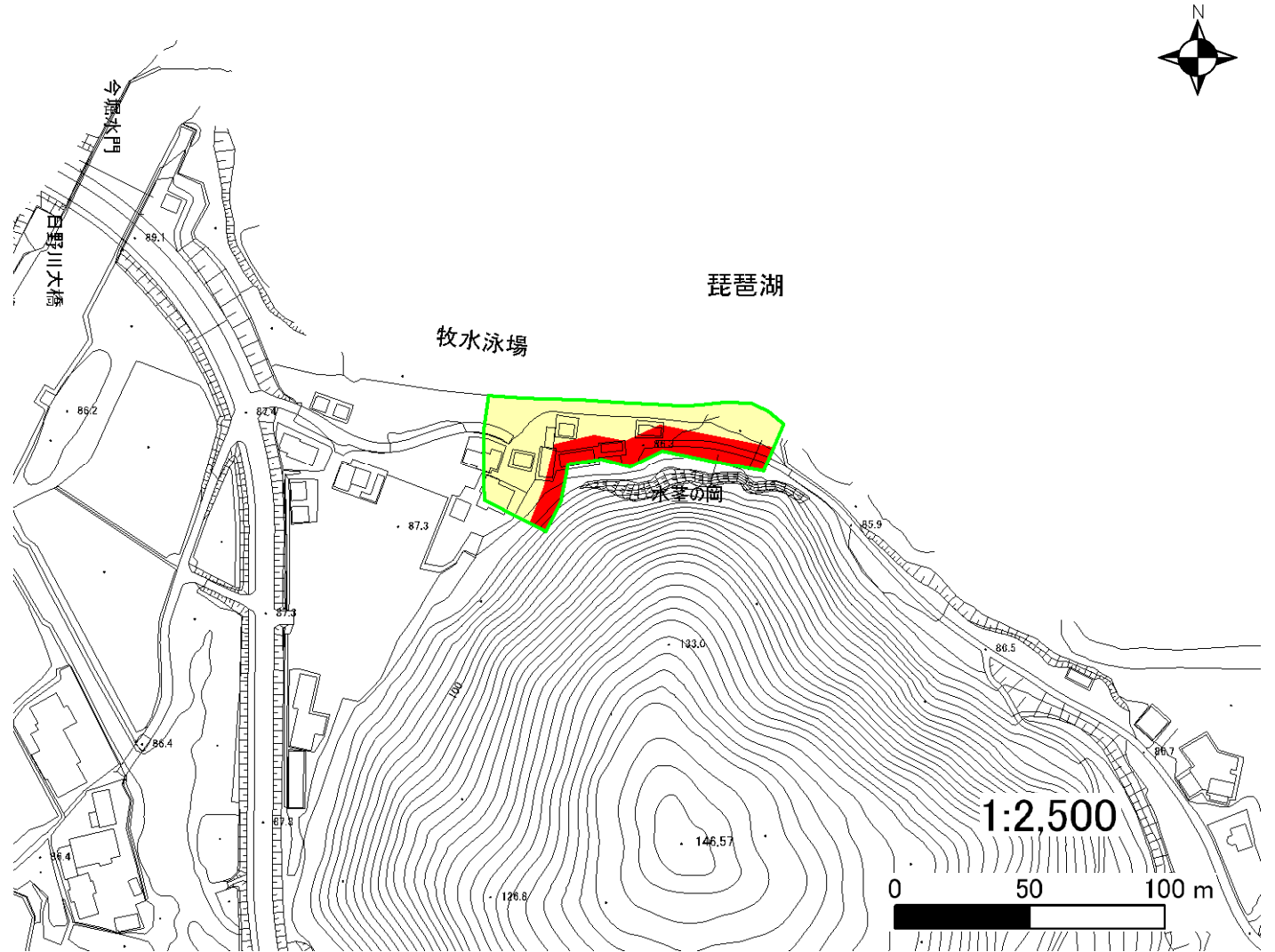
土砂災害警戒区域・土砂災害特別警戒区域 位置図



この地図は、国土地理院発行の数値地図25000(地図画像)を複製したものである。

自然現象の種類	急傾斜地の崩壊
区域番号	II-4712
区域の名称	牧(2)
区域の所在地	滋賀県近江八幡市牧町

土砂災害警戒区域	
土砂災害特別警戒区域	



○ この区域図は、空中写真測量による地形図に、実測による区域図を投影したものであり、一部異なって見える場合があります。詳しくは、土木事務所にお尋ねください。

土砂災害警戒区域等設定図(オルソ画像)

様式 2

調書作成日

平成29年3月17日

箇所番号

II-4712

箇所名

牧(2)

所在地

滋賀県近江八幡市牧町



土砂災害警戒区域等設定図

様式 4-1

調書作成日

平成29年3月17日

箇所番号

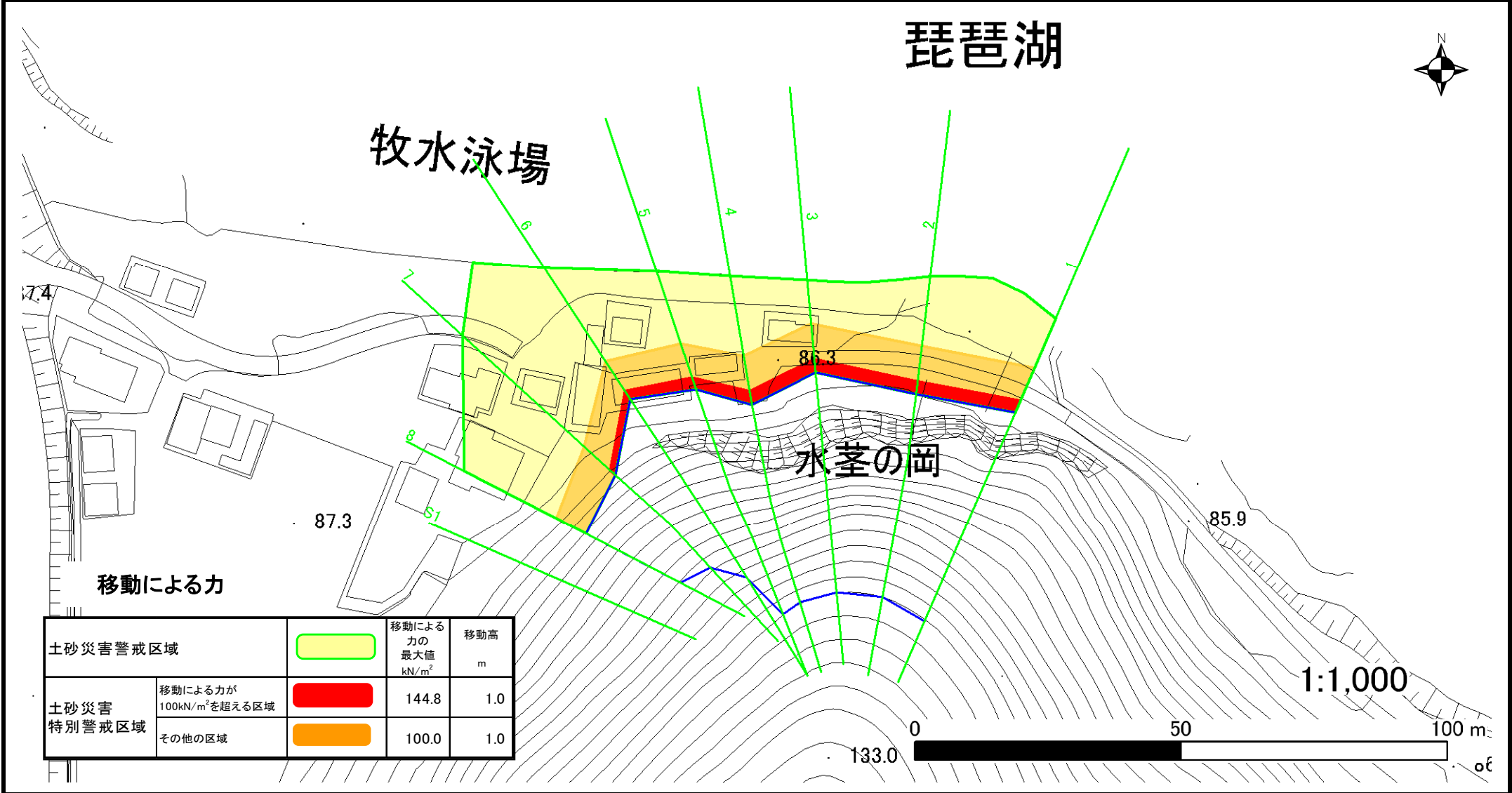
II-4712

箇所名

牧(2)

所在地

滋賀県近江八幡市牧町



土砂災害警戒区域等設定図

様式 4-2

調書作成日

平成29年3月17日

箇所番号

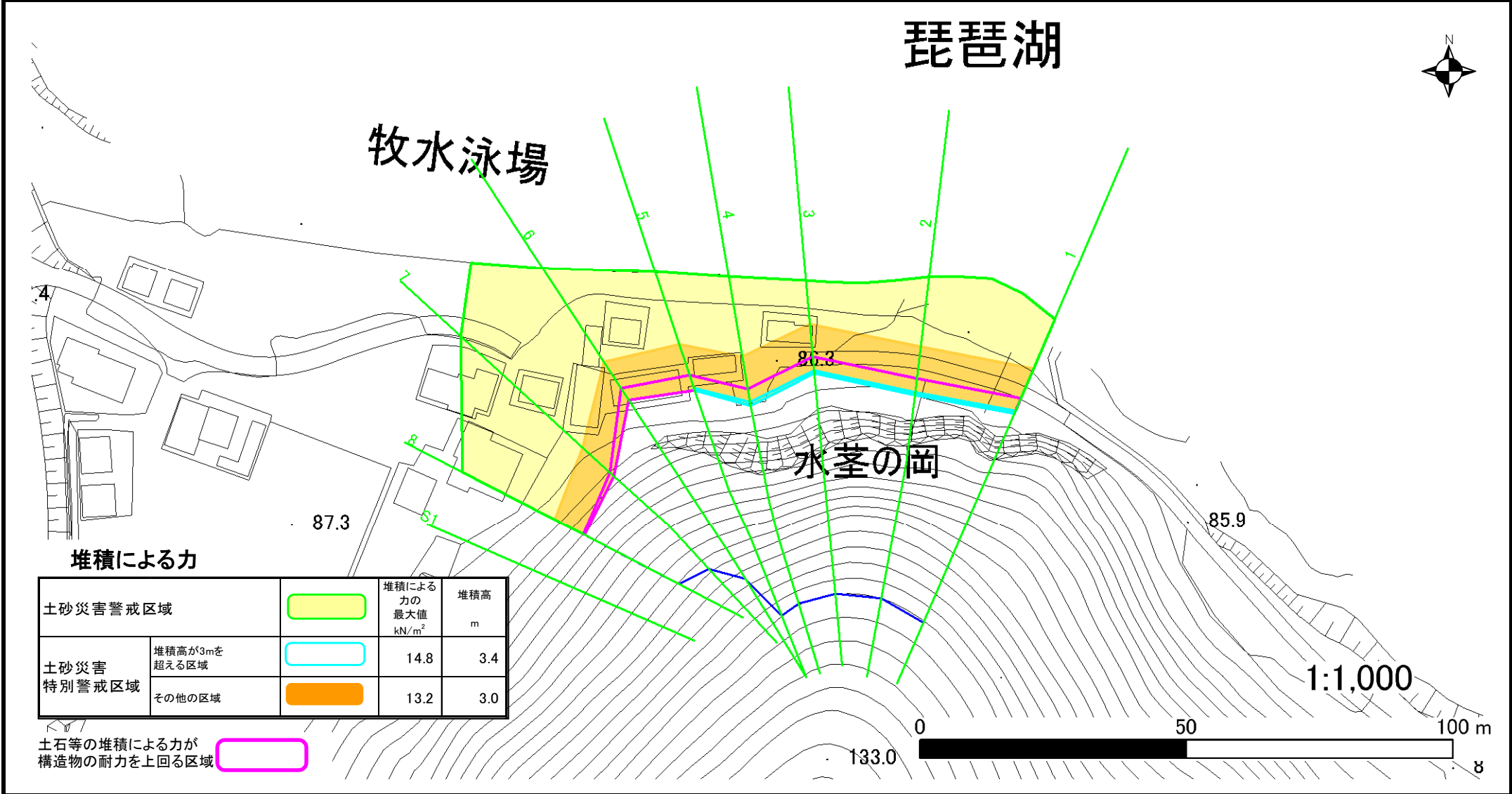
II-4712

箇所名

牧(2)

所在地

滋賀県近江八幡市牧町



堆積による力

土砂災害警戒区域		堆積による力の最大値 kN/m ²	堆積高 m
土砂災害特別警戒区域	堆積高が3mを超える区域	14.8	3.4
	その他の区域	13.2	3.0

土石等の堆積による力が
構造物の耐力を上回る区域

