




自然現象の種類	急傾斜地の崩壊
区域番号	-8843
区域名	田中
所在地	高島市安曇川町上寺

土砂災害警戒区域		
土砂災害 特別警戒区域	土石等の(移動)高さが1m以下の場合、 土石等の移動による力が100kN/m ² を超える区域	
	土石等の堆積の高さが3mを超える区域	
	それ以外の区域	