

野洲市六条水害履歴マップその③(全4枚)

(H26.8.7・8.21野洲市六条389で行った聞き取り調査に基づき作成)




-写真で見る昭和28年台風時と平成26年-

昭和28年の写真は六条在住辻川信義さんが所蔵、平成26年の写真は研究室撮影

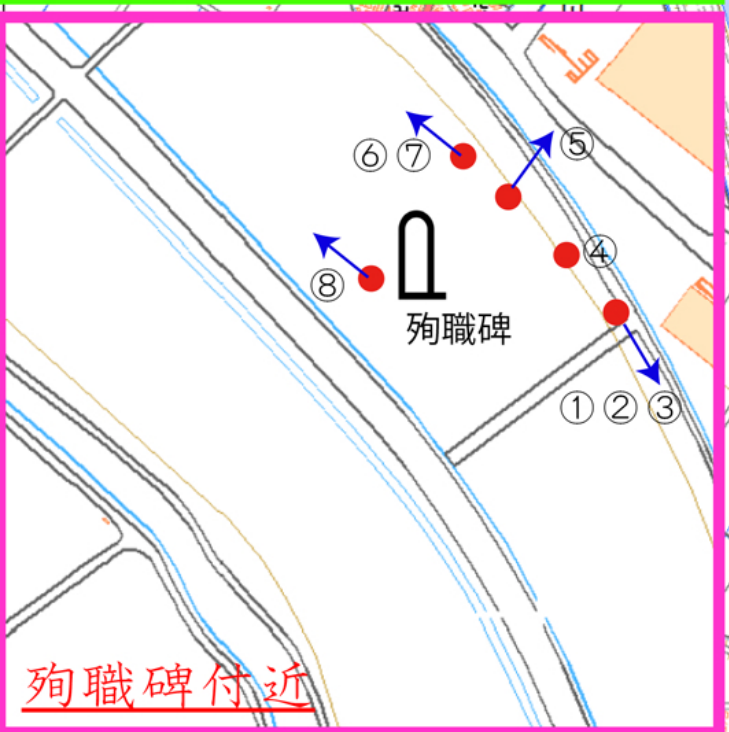
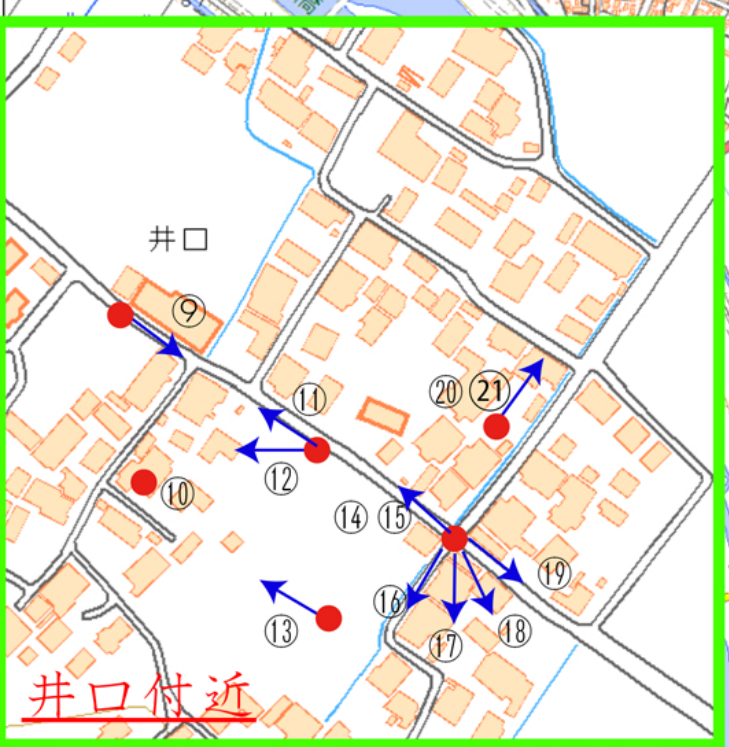


⑫ 六条通学路から井口方面



③⑨ 野田堰堤

- 撮影位置
- ← 撮影方向
- 写真番号



③① 現ゴミステーション付近

