

土砂災害特別警戒区域

告示年月日 平成 17 年 6 月 22 日

告示番号 滋賀県告示第708号

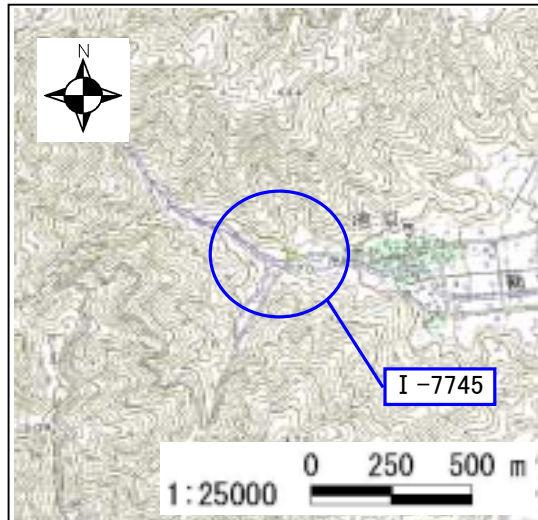
土砂災害警戒区域

告示年月日 平成 17 年 6 月 22 日

告示番号 滋賀県告示第681号

土砂災害警戒区域・土砂災害特別警戒区域 写真図


土砂災害警戒区域等位置図




・この地図は、国土地理院長の承認を得て、同院発行の  
 数値地図25000(地図画像)を複製したものである。  
 (承認番号 平16総複、第205号)

自然現象の種類	急傾斜地の崩壊
区域番号	I-7745
区域名	池原①
所在地	伊香郡余呉町大字池原



 土砂災害警戒区域

 土砂災害特別警戒区域