

(4) 公益下水道年次別事業費

区分	市町名	2年度まで	3年度	4年度	5年度	6年度	7年度	8年度	9年度	10年度	11年度	12年度
湖南中部	大津市	15,761,047	2,034,710	2,744,900	2,993,700	2,862,452	2,392,040	2,275,924	1,645,780	1,488,525	2,183,379	1,399,413
	近江八幡市	7,252,433	955,379	1,202,863	1,554,900	2,567,324	2,209,652	1,629,499	2,681,038	3,129,715	2,748,322	3,857,638
	草津市	18,763,208	1,899,582	2,906,699	3,126,907	2,914,716	2,758,344	3,117,654	3,919,894	4,397,521	4,292,778	3,304,480
	守山市	11,014,143	1,968,403	1,781,728	1,875,007	2,955,870	2,038,674	3,604,241	2,969,219	4,172,576	3,251,947	2,857,064
	栗東市	9,173,954	1,584,615	1,673,404	1,695,028	1,881,192	1,413,655	1,257,201	1,405,188	1,208,358	1,693,058	1,856,869
	甲賀市	2,002,236	965,587	1,795,714	1,828,807	2,040,511	2,196,930	2,670,633	3,059,221	4,363,204	4,136,931	4,471,399
	野洲市	10,576,777	1,817,628	1,782,630	1,827,965	1,763,895	1,679,756	1,487,576	1,838,052	1,673,799	1,416,737	1,807,624
	湖南市	6,203,325	1,994,851	1,846,502	1,612,172	1,805,143	1,710,945	1,676,907	1,620,435	2,117,006	2,815,359	1,584,001
	東近江市	5,424,719	1,459,625	2,186,253	2,362,281	2,426,384	1,958,091	3,026,802	3,020,222	3,482,065	4,095,577	3,808,695
	安土町	2,078,848	280,185	646,052	579,002	901,117	948,640	835,501	833,185	709,694	483,324	433,602
	日野町	1,214,373	463,965	681,166	910,014	1,333,829	880,309	1,271,576	1,145,955	822,581	1,194,330	945,249
	竜王町	1,865,051	653,777	740,547	795,859	691,305	704,206	515,852	448,524	413,161	592,875	470,270
	計	91,330,114	16,078,307	19,988,458	21,161,642	24,143,738	20,891,242	23,369,366	24,586,713	27,978,205	28,904,617	26,796,304
	湖西	大津市	17,998,882	4,379,261	5,766,332	4,810,332	4,533,768	4,710,409	3,544,290	2,989,296	3,557,023	3,586,639
計		17,998,882	4,379,261	5,766,332	4,810,332	4,533,768	4,710,409	3,544,290	2,989,296	3,557,023	3,586,639	2,957,044
東北部	彦根市	10,873,848	3,463,703	3,868,659	4,418,811	4,588,370	5,120,859	4,919,965	4,965,047	4,906,143	5,445,713	4,813,711
	長浜市	7,418,291	2,813,412	3,284,677	3,530,319	3,692,300	4,070,315	4,013,701	3,968,400	3,771,343	4,833,976	3,830,613
	米原市	1,314,285	1,095,954	1,554,616	2,424,599	2,121,239	2,195,461	2,368,597	2,563,593	3,427,058	4,321,705	4,765,004
	愛荘町	355,585	906,525	1,278,315	1,552,365	1,406,255	1,497,814	1,908,176	2,140,689	2,519,714	3,217,014	2,881,867
	豊郷町	10,000	70,565	213,328	396,987	225,500	287,695	900,354	526,164	575,765	807,756	928,681
	甲良町	10,000	66,737	255,042	368,000	651,836	433,043	347,059	355,846	390,487	465,376	598,224
	多賀町	502,639	382,100	330,011	492,441	449,696	461,220	448,143	683,571	913,104	1,632,316	723,158
	虎姫町	10,000		31,924	112,437	424,966	335,827	876,419	621,937	661,209	715,058	958,557
	湖北町	10,000	96,615	195,037	288,882	408,430	394,503	395,773	168,394	40,905	51,858	12,551
	高月町	10,000	130,518	330,638	757,011	675,884	548,236	626,070	555,800	771,420	1,195,831	865,429
	木之本町		25,537	127,643	310,167	231,831	501,035	854,189	620,851	808,347	976,378	957,119
計	20,514,648	9,051,666	11,469,890	14,652,019	14,876,307	15,846,008	17,658,446	17,170,292	18,785,495	23,662,981	21,334,914	
高島	高島市	108,881	473,343	958,082	1,435,967	2,052,336	2,182,182	2,876,710	2,890,404	3,836,881	4,756,841	4,940,601
	計	108,881	473,343	958,082	1,435,967	2,052,336	2,182,182	2,876,710	2,890,404	3,836,881	4,756,841	4,940,601
単独	大津市	32,501,717	1,472,000	1,014,410	1,153,790	1,482,522	1,668,089	3,376,669	2,855,973	2,137,323	2,428,828	2,933,776
	近江八幡市	697,062		111,637							8,705	95,489
	甲賀市	84,353	64,966	305,476	414,748	999,439	1,287,817	1,733,920	828,724	1,097,200	1,009,726	1,435,994
	高島市			55,207	155,602	345,638	428,430	673,979	426,150	280,339	149,051	5,928
	計	33,283,132	1,536,966	1,486,730	1,724,140	2,827,599	3,384,336	5,784,568	4,110,847	3,514,862	3,596,310	4,471,187
合計	163,235,657	31,519,543	39,669,492	43,784,100	48,433,748	47,014,177	53,233,380	51,747,552	57,672,466	64,507,388	60,500,050	

(単位：千円)

13年度	14年度	15年度	16年度	17年度	18年度	19年度	20年度	21年度	22年度	合 計	市町名
1,188,143	1,267,416	675,085	1,169,725	941,702	627,064	695,581	431,735	266,057	250,820	45,295,198	大 津 市
1,547,214	1,482,974	1,255,944	1,613,508	1,234,993	1,107,841	808,101	695,756	552,202	363,349	40,450,645	近江八幡市
3,210,999	2,588,674	2,318,838	1,778,614	1,479,821	1,794,484	1,240,603	975,867	509,929	608,961	67,908,573	草 津 市
948,074	509,521	587,290	483,537	896,210	459,905	481,077	310,291	268,885	119,033	43,552,695	守 山 市
1,601,688	1,233,016	1,110,937	787,400	860,538	679,200	714,605	412,590	677,694	422,425	33,342,615	栗 東 市
4,143,765	3,942,374	3,251,677	2,074,199	2,067,008	2,269,098	1,609,450	941,012	466,800	357,631	50,654,187	甲 賀 市
2,087,328	978,237	791,149	242,650	237,415	88,612	77,183	191,141	39,083	53,796	32,459,033	野 洲 市
1,715,133	1,738,691	1,283,342	1,422,012	1,260,503	1,378,837	1,329,316	1,208,491	1,086,831	841,108	38,250,910	湖 南 市
3,832,875	3,691,556	3,042,134	3,175,869	3,146,339	2,934,799	2,174,359	3,565,628	1,575,981	791,380	61,181,634	東 近 江 市
336,376	447,926	326,655	288,582	106,836	206,909	192,494	163,249	97,283		10,895,460	安 土 町
679,471	716,951	606,959	636,269	497,481	754,958	475,300	463,000	374,393	357,829	16,425,958	日 野 町
503,628	428,874	335,543	377,637	365,167	152,835	303,472	170,469	154,928	58,419	10,742,399	竜 王 町
21,794,694	19,026,210	15,585,553	14,050,002	13,094,013	12,454,542	10,101,541	9,529,229	6,070,066	4,224,751	451,159,307	計
2,456,623	2,481,167	1,730,683	1,074,222	893,514	510,985	578,653	699,253	1,053,330	479,700	70,791,406	大 津 市
2,456,623	2,481,167	1,730,683	1,074,222	893,514	510,985	578,653	699,253	1,053,330	479,700	70,791,406	計
5,004,018	6,983,960	4,743,875	3,622,054	2,709,541	2,104,667	1,587,323	988,973	854,993	739,613	86,723,846	彦 根 市
4,598,643	3,813,253	3,028,448	2,294,373	1,726,330	577,829	348,537	263,515	290,834	212,519	62,381,628	長 浜 市
5,706,606	4,809,231	4,148,364	2,649,215	1,594,122	1,195,774	779,468	1,041,760	618,816	338,566	51,034,033	米 原 市
1,884,429	975,288	1,214,261	700,602	780,587	393,189	583,837	680,141	449,796	381,157	27,707,606	愛 荘 町
862,838	922,729	252,964	43,914	97,440	72,526		13,000	279,918	286,458	7,774,582	豊 郷 町
589,358	912,168	1,032,566	683,749	714,272	461,521	352,108	328,943	109,603	78,200	9,204,138	甲 良 町
343,620	208,562	163,424	345,132	128,529	301,626	367,108	36,957	6,991	4,952	8,925,300	多 賀 町
1,185,324	1,001,323	874,464	526,147	168,278	94,127	22,514	29,596	39,495	26,486	8,716,088	虎 姫 町
6,610	24,000	21,740	2,107				2,986	32,458	195,600	2,152,849	湖 北 町
1,553,494	1,503,825	1,140,984	731,867	396,250	280,785	123,922	229,942	66,805	4,869	12,499,580	高 月 町
1,094,420	923,893	1,002,493	779,398	371,014	159,257	23,744	24,979	1,638		9,793,933	木 之 本 町
22,829,360	22,078,232	17,623,583	12,378,558	8,686,363	5,641,301	4,188,561	3,640,792	2,751,347	2,268,420	286,913,583	計
3,473,173	2,960,661	2,361,091	2,360,748	1,628,258	1,960,080	1,728,873	1,374,409	983,245	43,000	45,385,766	高 島 市
3,473,173	2,960,661	2,361,091	2,360,748	1,628,258	1,960,080	1,728,873	1,374,409	983,245	43,000	45,385,766	計
1,773,862	1,815,840	2,136,474	1,666,739	1,260,645	665,553	1,267,962	1,382,335	1,124,823	2,266,161	68,385,491	大 津 市
				7,400						920,293	近江八幡市
1,022,966	853,434	887,803	1,392,119	1,368,975	2,066,037	2,070,209	430,118	155,232	53,796	19,563,052	甲 賀 市
2,808	579									2,523,711	高 島 市
2,799,636	2,669,853	3,024,277	3,058,858	2,637,020	2,731,590	3,338,171	1,812,453	1,280,055	2,319,957	91,392,547	計
53,353,486	49,216,123	40,325,187	32,922,388	26,939,168	23,298,498	19,935,799	17,056,136	12,138,043	9,335,828	945,642,609	合 計

(出典・平成23年度財源内訳調査)

## 6. 受益者負担金の状況

(平成24年3月31日現在)

区分	市町名	条例制定年月日	負担区名称	負担区設定年度(年)	単位負担金額(円/m <sup>2</sup> )	徴収年限(年)	負担区面積(ha)	賦課済面積		備考
								H23年度賦課面積	H23年度末賦課済面積	
湖 南 中 部	大津市	S46.12.25	湖南負担区	S57	150	3	1,934.90	11.41	573.60	
	近江八幡市	S.60.12.26	近江八幡第1負担区	S61	250	3	975.40	4.92	910.65	
		H.11. 3.29	近江八幡第1分担区	H11	250		378.30	5.81	148.49	
		S.63.12.28	安土第1負担区	H元	250	3	56.70	0.12	36.04	
			安土第2負担区	H 2			37.40	0.00	33.11	
			安土第3負担区	H 6			43.02	0.00	41.12	
			安土第4負担区	H 8			68.35	0.05	42.08	
			安土第5負担区	H10			15.80	0.02	12.86	分担金
			安土第6負担区	H12			13.95	0.00	13.95	
			安土第7負担区				6.00	0.00	5.70	分担金
			安土第8負担区	H13			9.37	0.00	6.58	
	安土第9負担区	H14	17.80	0.00	14.97	分担金				
	草津市	S56.10. 5	第1負担区	S57	3	182	308.60	0.13	88.75	
			第2負担区			195	1,938.32	2.96	968.60	
		H 6.12.21	第3負担区	H 7		250	678.76	4.25	202.18	
		H 9.12.22	第4負担区	H 10		300	94.71	0.08	64.87	分担金
	守山市	S56.10.20	守山負担区	S56	200	5	1,563.70	2.06	840.02	
	栗東市	S56.10. 1	小柿負担区	S56	200	3	338.40	2.28	216.31	
			駒井沢負担区	S60			174.70	0.66	111.24	
			下鈎負担区	H 2			267.30	7.42	149.77	
			手原負担区	H 3			88.60	0.49	63.19	
			出庭負担区				336.60	1.20	262.23	
			下戸山負担区	H10			95.90	0.19	51.79	
上砥山負担区			H13	142.40			3.06	137.72		
甲賀市	H.16.10.1	水口負担区		250	3	1,378.70	190.80	853.11	分担金あり	
		甲賀負担区	H 16	420		524.20	21.40	418.98		
		甲南負担区		400		636.20	51.23	416.23		

区分	市町名	条例制定年月日	負担区名称	負担区設定年度(年)	单位負担金額(円/㎡)	徴収年限(年)	負担区面積(ha)	賦課済面積		備考
								H23年度賦課面積	H23年度末賦課済面積	
湖南中部	野洲市	H16.10.1	中主第1負担区	H12	250	3	82.10	0.00	64.92	
			中主第2負担区				18.60	0.00	4.34	
			中主第3負担区				31.30	0.00	8.55	
			木部・虫生・八夫分担区	H2			51.80	0.00	33.17	
			比江・小比江・乙窪分担区				42.90	0.00	23.21	
			吉川・菖蒲分担区	H5			119.30	0.00	17.16	
			五条・六条・井口分担区	H6			123.50	0.00	30.68	
			比留田分担区				83.30	0.00	20.63	
			野洲中央負担区	S57			160.90	0.00	113.48	
			野洲北負担区	S60			908.76	0.06	353.37	
			野洲中央第2負担区	H2			203.00	0.09	139.39	
			篠原負担区				284.14	0.00	138.58	
			野洲南負担区	H3			357.50	1.03	167.03	
			守山負担区	H12			50.00	0.09	44.17	
	湖南市	H16.10.1	石部負担区	H16	240	3	357.81	4.30	357.81	
			甲西菩提寺第1負担区	S63			112.30	0.00	67.38	
			甲西北第1負担区	H元	59.00		0.00	35.40		
			甲西菩提寺第2負担区	H3	18.37		0.00	11.02		
			甲西北第2負担区		33.84		15.30	33.84		
			甲西北第3負担区	H5	41.22		0.00	35.23		
			甲西菩提寺第3負担区	H6	110.33		0.00	66.29		
			甲西南第1負担区		206.00		9.80	184.18		
			甲西北第4負担区	H10	312.74		7.00	298.64		
			正福寺負担区	H11	63.45		5.90	63.45	分担金	
			甲西南第2負担区	H12	141.10		5.80	107.70		

区分	市町名	条例制定年月日	負担区名称	負担区設定年度(年)	単位負担金額(円/㎡)	徴収年限(年)	負担区面積(ha)	賦課済面積 H23年度賦課面積 H23年度末賦課済面積	備考
湖 南 中 部	東近江市	H17. 2.11	第1負担区	H16	250	3	695.20	12.76 672.23	
			第2負担区		420		471.50	5.86 434.68	
			第3負担区		ます割額 125,000+ 250円/㎡		412.00	2.28 399.49	
			第4負担区				0.00	0.00 0.00	
		H18. 1. 1	第5負担区	H17	270		407.00	0.69 392.92	
			第6負担区				0.00	0.00 0.00	
			第7負担区		300		433.00	0.32 353.24	
			第8負担区				110.40	9.85 82.91	
	日野町	H 6. 9.30	日野中央第1負担区	H 6	330	5	66.30	0.00 65.73	
			日野西第1負担区	H 7	360		64.30	0.00 44.55	
			日野中央第2負担区	H11	380		190.20	0.00 152.59	
			日野西第2負担区	H12			50.50	0.00 34.01	
			日野北第1負担区		H21		17.90	0.00 10.35	
			日野北第2負担区	H14			58.94	0.00 58.94	
			日野中央第3負担区		H17		107.39	0.00 59.41	
			日野西第3負担区	H17			16.00	0.00 10.13	
			日野中央第4負担区		H17		11.20	0.00 6.09	
			日野西第4負担区				80.94	0.00 39.13	
	竜王町	H 3. 8.30	第1負担区	H 3	250	3	275.30	0.00 121.75	
			第2負担区	H 6			308.50	41.87 266.57	
湖 南 中 部 計							19,873.91	433.54 12,308.48	

区分	市町名	条例制定年月日	負担区名称	負担区設定年度(年)	単位負担金額(円/㎡)	徴収年限(年)	負担区面積(ha)	賦課済面積 H23年度賦課面積 H23年度末賦課済面積	備考
湖 西	大津市	S46.12.25	湖西負担区	S60	154	3	2,400.70	10.31 627.06	
			和邇負担区	H 2	240	3	179.10	0.54 125.96	
			木戸負担区	H 4			212.90	0.49 91.40	
			小松負担区			220.40	0.99 96.49		
	湖 西 計							3,013.10	11.79 913.66

区分	市町名	条例制定年月日	負担区名称	負担区設定年度(年)	単位負担金額(円/㎡)	徴収年限(年)	負担区面積(ha)	賦課済面積 H23年度賦課面積 H23年度末賦課済面積	備考	
東 北 部	彦根市	H 2. 9.29	第1負担区	H 2	290	3	526.00	5.14 497.03	分担金あり	
			第2負担区	H 3	300		297.00	0.38 185.54		
			城陽負担区	H 6	310		220.00	1.52 151.48		
			鳥居本負担区		320		157.00	0.26 54.55		
			第3負担区	H 7			330	584.00		1.98 434.00
			第4負担区	H 8	340			757.00		7.96 128.24
			河瀬亀山負担区				H11	350		533.00
			稲枝負担区							483.00
	長浜市	H18.2.13	長浜負担区	H 2	310	3	1,720.60	6.54 1,316.38	分担金あり	
			浅井負担区	H 7	戸割定額 120,000+ 250/㎡		644.40	1.44 599.11	1000㎡ 以上猶予	
			びわ負担区	H 3	480		139.20	0.05 42.77		
		H21.9.19	虎姫負担区	H 7	400	3	265.80	0.53 228.60		
			湖北負担区	H 7	枧1個 300,000	3	200.90	0.15 153.04		
			高月負担区	H 8	500	3	515.00	0.28 462.69	分担金あり	
			木之本負担区	H11	480	3	321.70	0.15 318.99	分担金あり	
	米原市	H17. 2.14	山東負担区	H12	500	3	666.50	0.00 476.52		
			伊吹負担区	H12	均等割額 200,000 +200/㎡		399.00	0.00 330.10		
			米原負担区	H 2	500		617.00	11.30 563.39		
		H17.10. 1	近江負担区	H 2	380	3	497.10	0.00 389.17		
	愛荘町	H18. 2.13	秦荘分担区	H18	460	5	512.80	0.34 438.78	分担金あり	
			愛知川負担区				560.20	3.32 455.03		
	豊郷町	H 8. 9.25	豊郷町負担区	H 8	400	3	368.70	0.10 272.43		
	甲良町	H 9. 9.19	甲良町分担区	H 9	個人ます割 160,000/個 法人面積割 400/㎡	3	442.10	0.00 398.60		
	多賀町	H 6.10.17	第1負担区	H 7	450	3	204.70	(2負担区計) 0.00 321.50		
			第1分担区	H 8			116.80			
	東 北 部 計							7,364.60	53.66 8,525.85	

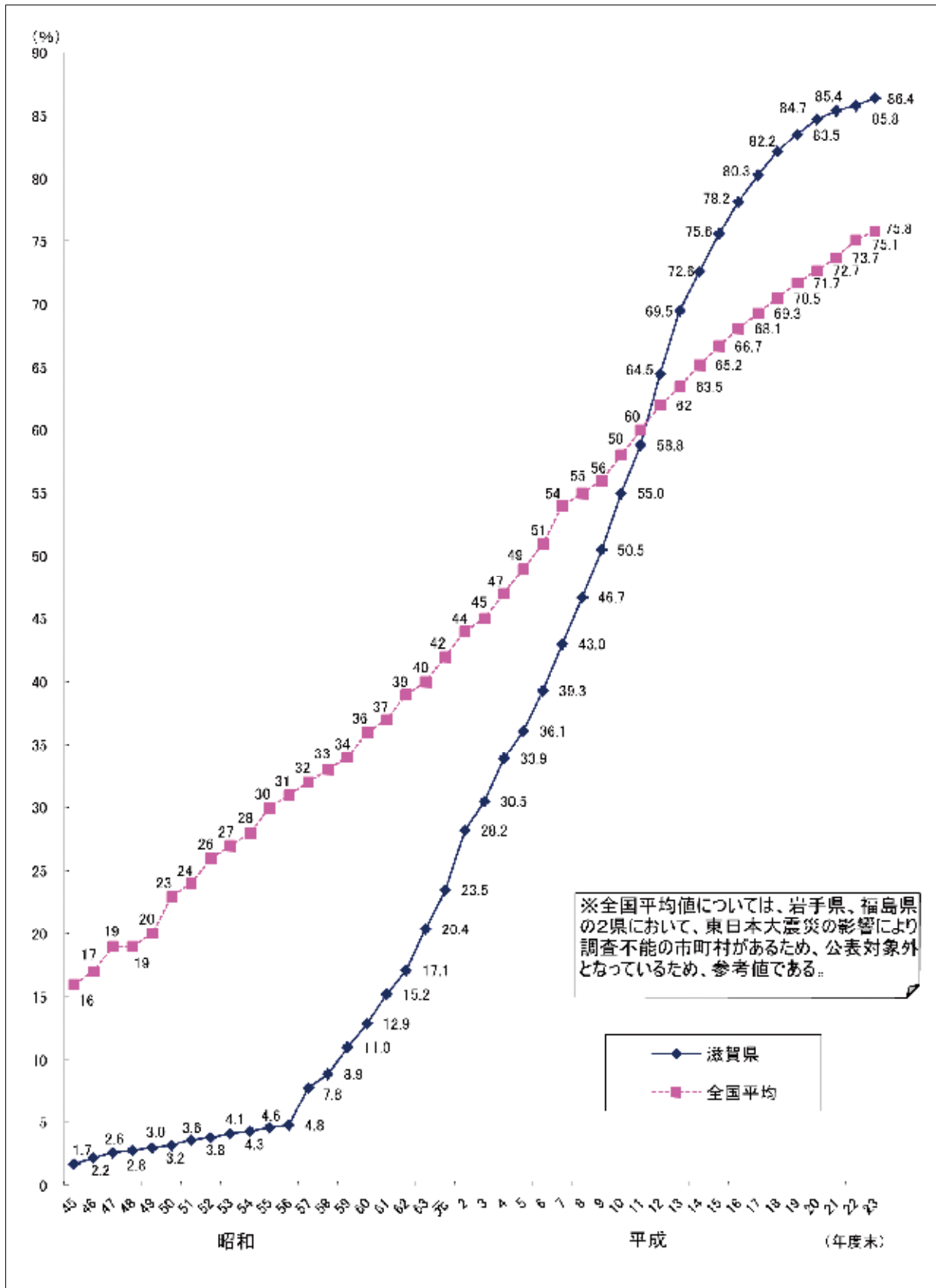
区分	市町名	条例制定年月日	負担区名称	負担区設定年度(年)	単位負担金額(円/㎡)	徴収年限(年)	負担区面積(ha)	賦課済面積		備考				
								H23年度賦課面積	H23年度末賦課済面積					
高島	高島市	H17. 1. 1	マキノ町第1負担区	H16	300	3	363.10	0.00	137.35	分担金あり				
			今津町第1負担区		225.70		0.00	224.50	分担金あり					
			今津町第2負担区		135.80		0.00	113.33						
			今津町第3負担区		92.70		0.00	45.49						
			今津町第4負担区		135.20		0.00	9.54						
			安曇川町第1分担区		371.10		1.80	306.52						
			安曇川町第1負担区	228.70	0.00		164.15							
			高島町第1負担区	320	3.30		219.33		分担金あり					
			新旭町第1分担区	H17	350		350	38.10	0.00	28.60				
			新旭町第2分担区					57.50	0.00	49.05				
			新旭町第3分担区					91.00	0.00	43.13				
			新旭町第4分担区					98.10	1.62	81.18				
			新旭町第5分担区					13.00	0.00	13.00				
			新旭町第6分担区					72.30	0.00	67.93				
			新旭町第1負担区	H16				197.50	0.00	172.16				
			新旭町第2負担区					45.80	0.00	44.48				
			高島計							2,501.00	6.72	1,719.74		

区分	市町名	条例制定年月日	負担区名称	負担区設定年度(年)	単位負担金額(円/㎡)	徴収年限(年)	負担区面積(ha)	賦課済面積		備考
								H23年度賦課面積	H23年度末賦課済面積	
単	大津市	S46.12.25	大津負担区	S41	139	3	193.30	0.00	154.58	
			膳所負担区	S45	143		190.70	0.09	146.49	
			皇子山負担区	S51	145		417.13	0.96	205.10	
			晴嵐・山手負担区				670.17	1.02	360.88	
			藤尾負担区	H 3	159		92.00	0.16	24.37	
独	甲賀市	H.16.10. 1	土山負担区	H16	600	3	432.30	1.71	337.12	分担金あり
		H.19. 9.28	信楽負担区	H19	600	3	476.20	3.49	118.69	分担金あり
	高島市	H17. 1. 1	野尻・市場・岩瀬負担区	H16	200,000/ます	3	57.60	0.00	56.85	
単 独 計							2,529.40	7.43	1,404.08	

県 合 計							35,282.01	513.14	24,871.81	
-------	--	--	--	--	--	--	-----------	--------	-----------	--

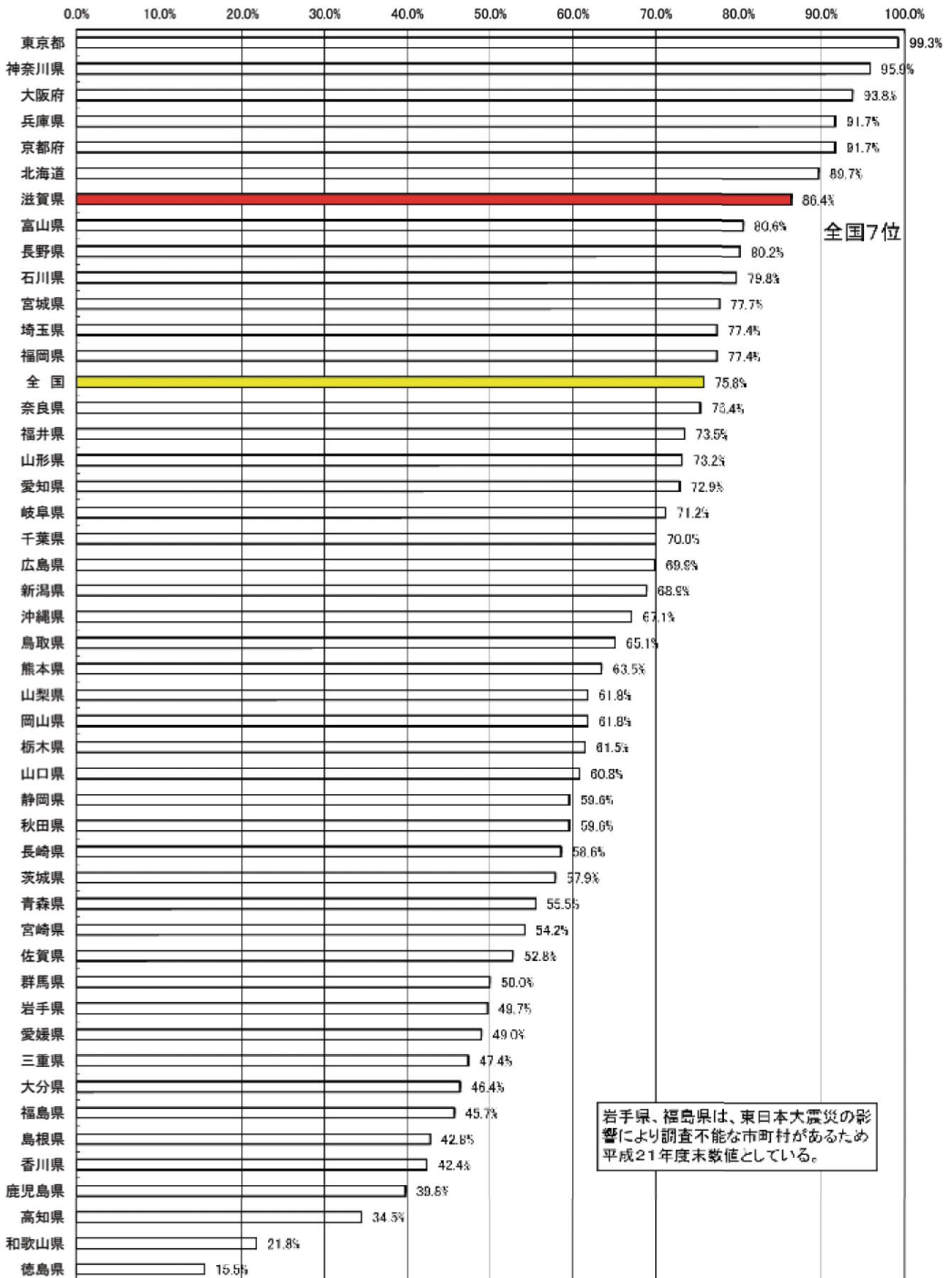
## 7. 下水道普及率

下水道普及率の推移 (処理区域内人口 / 行政区域内人口) × 100





### 都道府県別下水道普及率（平成23年度末）





公共下水道普及状況

(平成24年3月31日現在)

区分	湖 南 中 部 処 理 区 間 連											湖西処理区四連					
	大津市	近江八幡市	旧近江八幡市	旧安土町	旧近江八幡市	旧安土町	旧安土町	旧安土町	旧安土町	旧安土町	旧安土町	旧安土町	旧安土町	旧安土町	旧安土町	旧安土町	旧安土町
処理区域面積 (ha) A	1,657.5	1,416.7	1,132.2	284.5	2,375.2	1,527.2	1,597.2	2,162.7	1,197.7	1,635.9	2,452.1	626.2	388.3	17,036.7	2,170.2	2,170.2	1,985.0
行政区域内人口 (人) B	107,307	80,478	68,252	12,226	122,698	78,039	64,987	70,572	50,394	52,737	99,906	22,404	12,818	762,340	118,275	118,275	134,077
処理区域内人口 (人) C	102,113	58,613	47,207	11,406	116,623	73,051	63,667	53,440	47,136	50,633	83,154	15,296	10,765	674,491	112,972	112,972	120,556
処理区域内外水流入人口 (人) D	99,527	48,383	37,251	11,132	110,813	70,372	61,232	44,265	45,878	45,376	66,194	11,807	9,290	613,537	108,249	108,249	115,151
処理区域内外世帯数 (世帯) E	39,908	22,100	18,156	3,944	48,253	26,701	24,013	18,419	16,846	15,271	30,521	5,414	3,125	250,571	44,371	44,371	51,057
処理区域内外水流入世帯数 (世帯) F	38,884	18,153	14,506	3,647	45,831	25,844	22,247	15,251	16,313	14,125	24,129	4,059	2,582	227,418	42,692	42,692	48,992
普及率 (人口) (%) G = C/B	95.2	72.8	69.2	93.3	95.0	93.6	98.0	75.7	93.5	96.0	83.2	68.3	84.0	88.5	95.5	95.5	89.9
処理区域内外における水流入率 (人口) (%) H = D/C	97.5	82.5	78.9	97.6	95.0	96.6	96.2	82.8	97.3	90.0	79.6	77.2	86.3	91.0	95.8	95.8	95.3
行政区域内外における水流入率 (人口) (%) I = D/B	92.7	60.1	54.6	91.1	90.3	90.4	94.2	62.7	91.0	86.4	66.3	52.7	72.5	80.5	91.5	91.5	85.9
水流入率 (世帯) (%) J = F/E	97.4	82.1	79.9	92.5	95.0	96.8	92.6	82.8	96.8	92.5	79.1	75.0	82.6	90.8	95.8	95.8	96.0

区分	単 独										
	大津市 (大津)	近江八幡市 (津島)	甲賀市 (上山)	甲賀市 (信楽)	高島市 (朽木)	単 独 計					
大津市 (大津)	1,418.6	92.1	333.8	74.9	56.9	1,985.0					
近江八幡市 (津島)	105,028	5,613	8,325	12,672	2,107	134,077					
甲賀市 (上山)	104,719	5,367	6,457	2,570	911	120,556					
甲賀市 (信楽)	103,107	4,970	4,653	1,197	892	115,151					
高島市 (朽木)	45,093	2,495	2,076	938	317	51,057					
単 独 計	44,397	2,226	1,496	437	298	48,992					
普及率 (人口) (%) G = C/B	99.7	99.2	77.6	20.3	43.2	89.9					
処理区域内外における水流入率 (人口) (%) H = D/C	98.5	89.3	72.1	46.6	97.9	95.3					
行政区域内外における水流入率 (人口) (%) I = D/B	98.2	88.5	55.9	9.4	42.3	85.9					
水流入率 (世帯) (%) J = F/E	98.5	89.2	72.1	46.6	94.0	96.0					

区分	東 北 部 処 理 区 間 連											流域間社会基下水道計		流域間連 + 単 独				流域間連 + 単 独	
	彦根市	長浜市	旧長浜市	旧彦根市	旧彦根市	旧彦根市	旧彦根市	旧彦根市	旧彦根市	旧彦根市	旧彦根市	旧彦根市	旧彦根市	旧彦根市	旧彦根市	旧彦根市	旧彦根市	旧彦根市	旧彦根市
処理区域面積 (ha) A	2,004.1	3,446.0	2,273.7	231.4	1,556.6	462.5	322.8	0.0	1,759.2	886.2	368.7	398.6	321.5	9,194.3	1,828.5	30,229.7	32,214.7		
行政区域内人口 (人) B	110,314	113,199	80,762	5,383	8,993	10,148	7,913	14,247	40,371	20,221	7,301	7,685	7,893	321,231	50,476	1,252,322	1,394,072		
処理区域内外世帯数 (世帯) E	31,716	33,967	25,241	2,089	1,006	3,024	2,607	0	12,069	6,709	2,714	2,459	2,200	91,834	14,143	401,119	452,176		
処理区域内外水流入世帯数 (世帯) F	26,963	30,665	23,387	1,658	976	2,688	1,756	0	9,292	5,598	2,321	1,503	1,769	78,111	10,482	358,703	407,605		
普及率 (人口) (%) G = C/B	76.8	83.1	85.1	100.0	97.8	92.8	90.4	0.0	89.6	99.1	100.0	99.1	85.5	79.9	79.6	86.6	86.4		
処理区域内外における水流入率 (人口) (%) H = D/C	89.2	90.6	93.3	77.1	97.0	88.3	74.6	0.0	85.4	86.3	86.1	71.1	88.6	88.3	77.0	90.3	90.8		
行政区域内外における水流入率 (人口) (%) I = D/B	68.5	75.3	79.4	77.1	36.6	82.0	67.4	0.0	76.5	85.5	86.1	70.4	75.7	70.5	61.3	78.2	78.5		
水流入率 (世帯) (%) J = F/E	85.0	90.3	93.4	79.4	97.0	88.9	67.4	0.0	77.0	83.4	85.5	61.1	80.4	85.1	74.1	89.4	90.2		

区分	流域間連 + 単 独				流域間連 + 単 独		流域間連 + 単 独	
	近江八幡市	甲賀市	高島市	単 独	長浜市	北近江市	単 独 計	
大津市	5,338.4	1,425.4	2,571.4	1,885.4	3,446.0	2,452.1	2,452.1	
近江八幡市	336,223	80,810	91,569	52,583	121,272	114,153	114,153	
甲賀市	325,371	58,945	62,467	41,107	94,061	83,154	83,154	
高島市	315,853	48,715	50,115	31,845	85,230	66,194	66,194	
単 独 計	132,067	22,238	21,433	14,460	33,967	30,321	30,321	
流域間連 + 単 独 計	128,199	18,291	17,184	10,780	30,665	24,129	24,129	
流域間連 + 単 独 計	96.8	72.9	68.2	78.2	77.6	72.8	72.8	
流域間連 + 単 独 計	97.1	82.6	80.2	77.5	90.6	79.6	79.6	
流域間連 + 単 独 計	93.9	60.3	54.7	60.6	70.3	58.0	58.0	
流域間連 + 単 独 計	97.1	82.3	80.2	74.6	90.3	79.1	79.1	

(注)行政区域内外の人口には、旧余呉町および旧内浅井町の人口を含む。ただし、長浜市の行政区域内外には、旧余呉町および旧内浅井町は含まない。また、表中各市町の行政区域内外人口 (人) は、住民基本台帳人口に基づいており、外国人登録人口は含まない。

## 8. 汚水処理人口普及率と汚水処理構想

下水道事業、農業集落排水事業、林業集落排水事業や合併処理浄化槽等による平成23年度末の県下の汚水処理施設の整備状況は下表のとおりです。

住民基本台帳人口	1,394,472人
----------	------------

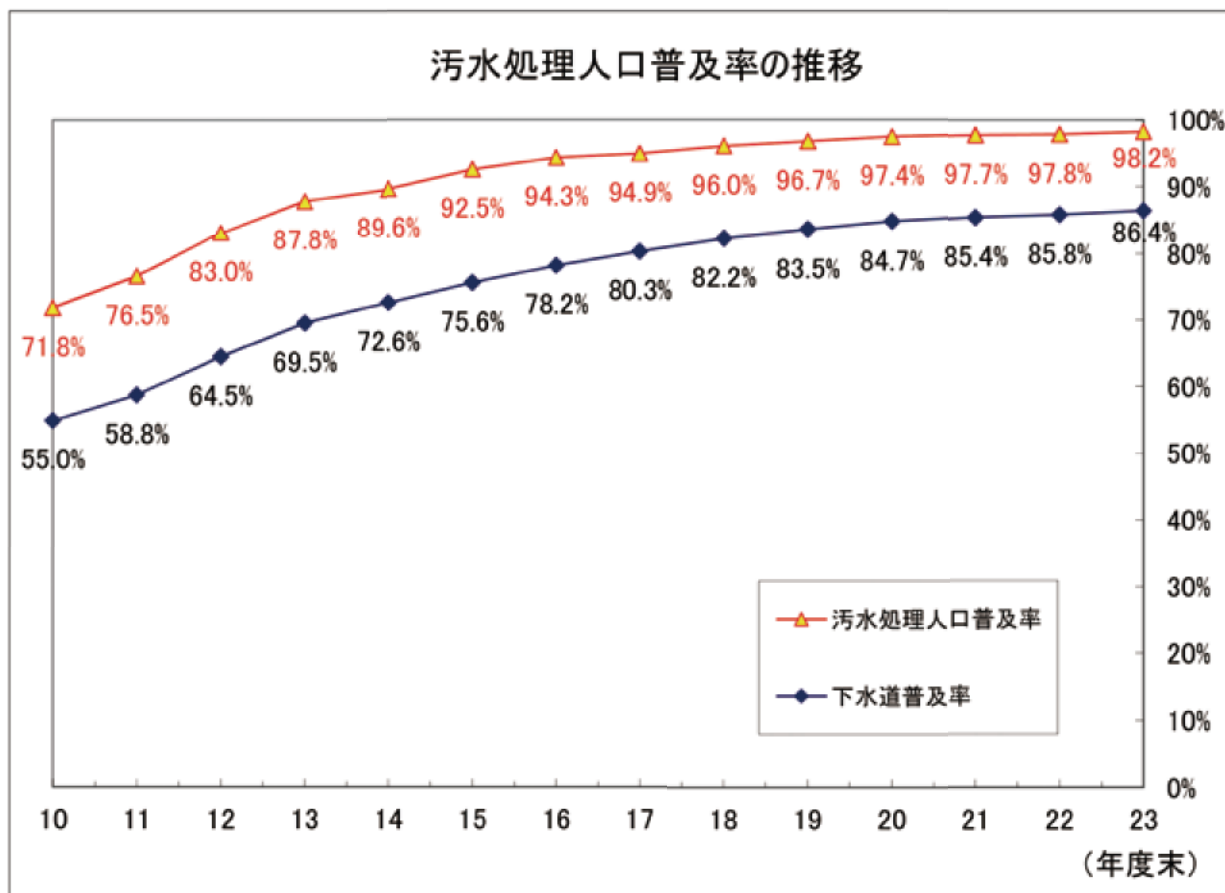
### 汚水処理人口普及率

(平成24年3月31日現在)

事業種別	整備人口	人口普及率	人口普及率 (H23.3.31現在)	差
下水道	1,204,821人	86.4%	85.8%	0.6%
農業集落排水施設	105,742人	7.6%	7.8%	△ 0.2%
合併処理浄化槽	58,093人	4.2%	4.2%	0.0%
林業集落排水施設	44人	0.0%	0.0%	0.0%
計	1,368,700人	98.2%	97.8%	0.4%

備考1. 汚水処理人口普及率とは、いずれかの汚水処理施設が整備され利用することが可能となった区域内に居住している人口の滋賀県住民基本台帳人口に対する割合です。

備考2. 下水道、農業集落排水施設、林業集落排水施設による整備区域内の合併処理浄化槽人口は各々の整備人口として計上しており、合併浄化槽人口から除いています。



滋賀県汚水処理施設整備構想図  
平成 23 年 3 月

