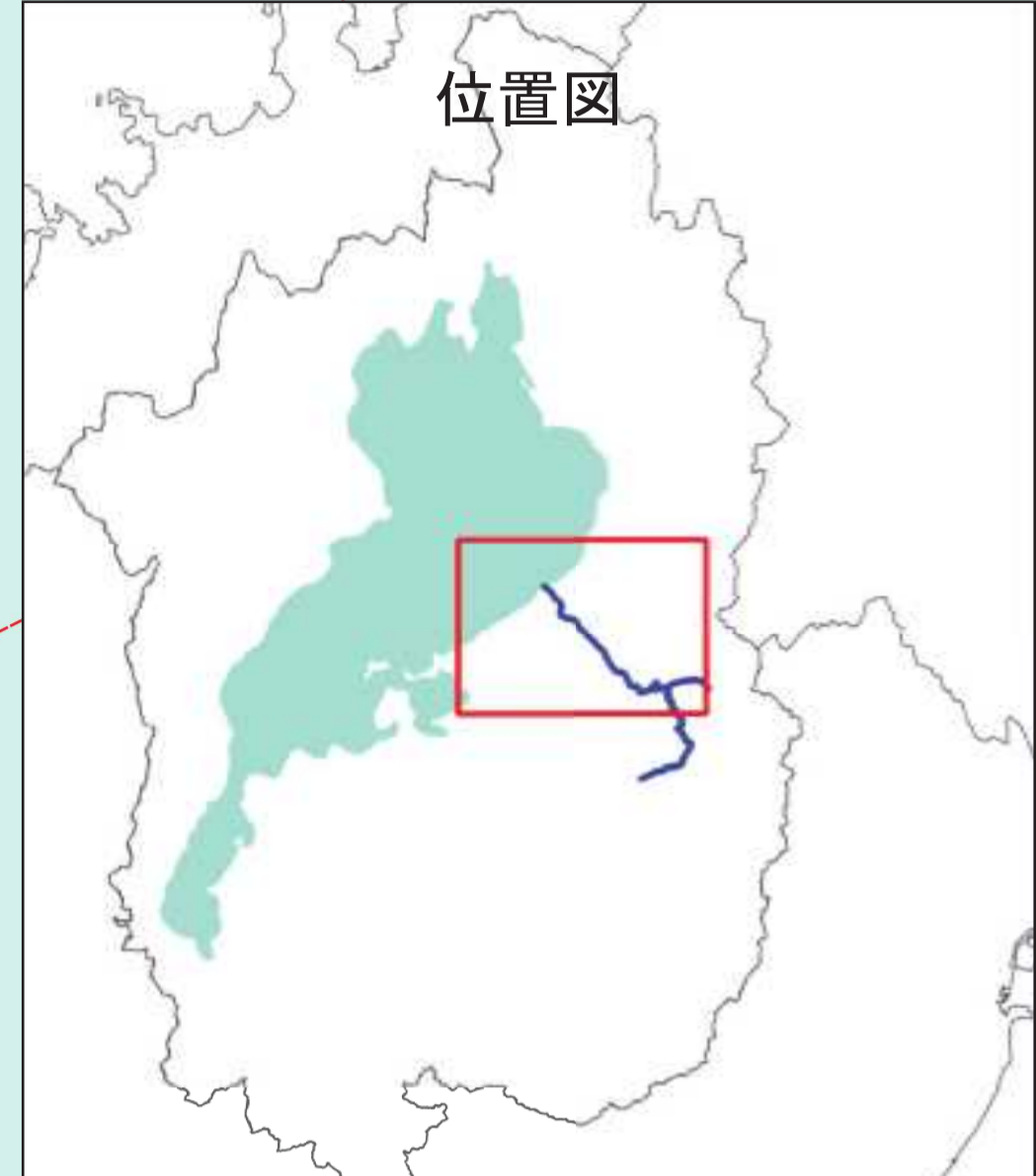
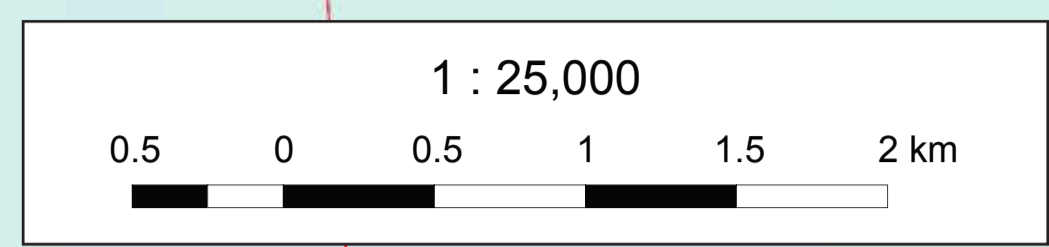


# 淀川水系犬上川 洪水浸水想定区域図(家屋倒壊等氾濫想定区域(氾濫流))

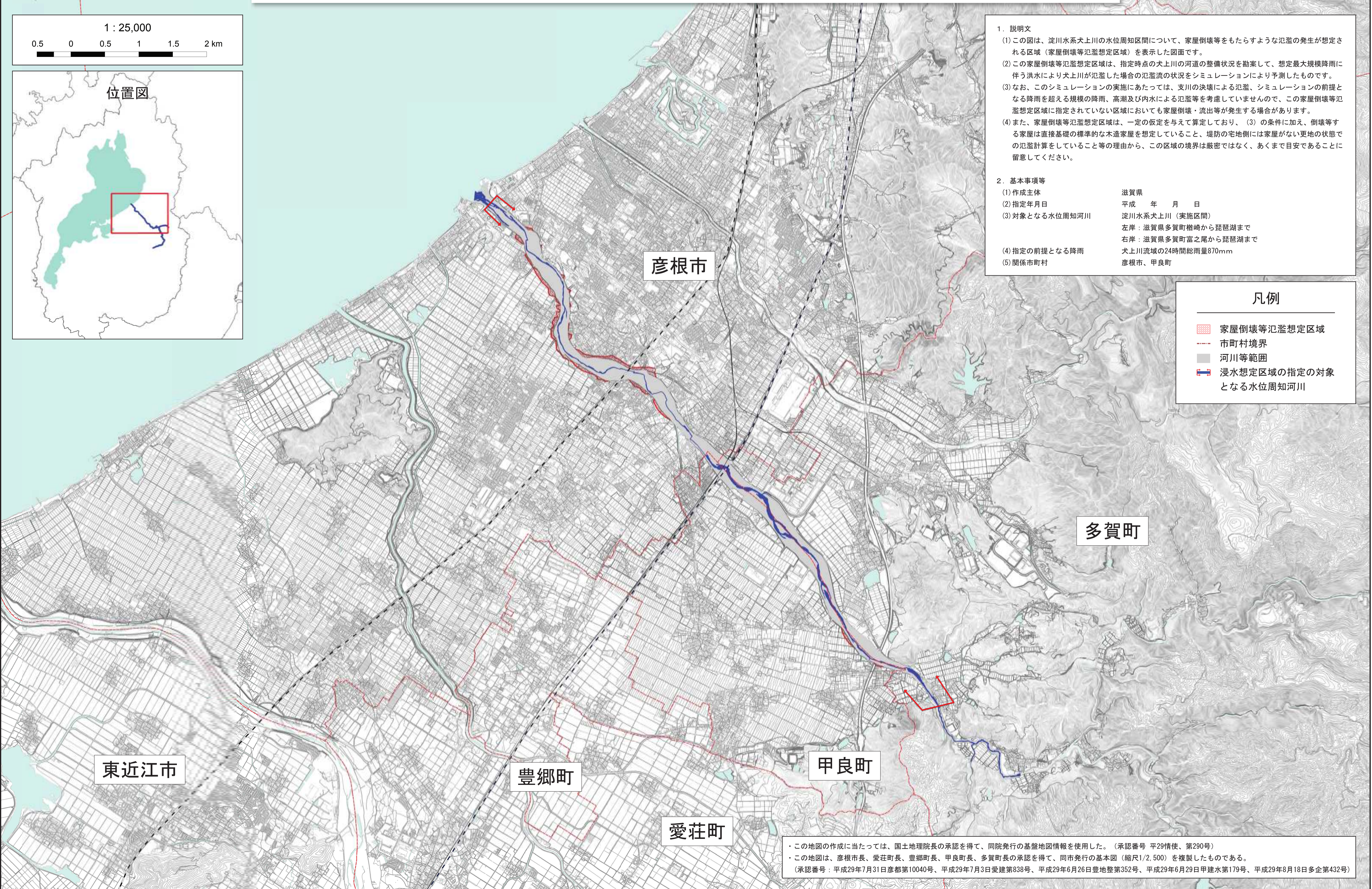
米原市



1. 説明文
- (1) この図は、淀川水系犬上川の水位周知区間について、家屋倒壊等をもたらすような氾濫の発生が想定される区域（家屋倒壊等氾濫想定区域）を表示した図面です。
  - (2) この家屋倒壊等氾濫想定区域は、指定時点の犬上川の河道の整備状況を勘案して、想定最大規模降雨に伴う洪水により犬上川が氾濫した場合の氾濫流の状況をシミュレーションにより予測したものです。
  - (3) なお、このシミュレーションの実施にあたっては、支川の決壊による氾濫、シミュレーションの前提となる降雨を超える規模の降雨、高潮及び内水による氾濫等を考慮していませんので、この家屋倒壊等氾濫想定区域に指定されていない区域においても家屋倒壊・流出等が発生する場合があります。
  - (4) また、家屋倒壊等氾濫想定区域は、一定の仮定を与えて算定しており、(3)の条件に加え、倒壊等する家屋は直接基礎の標準的な木造家屋を想定していること、堤防の宅地側には家屋がない更地の状態での氾濫計算をしていること等の理由から、この区域の境界は厳密ではなく、あくまで目安であることに留意してください。
2. 基本事項等
- |                 |  |
|-----------------|--|
| (1) 作成主体        | 滋賀県  |
| (2) 指定年月日       | 平成 年 月 日   |
| (3) 対象となる水位周知河川 | 淀川水系犬上川（実施区間）<br>左岸：滋賀県多賀町榑崎から琵琶湖まで<br>右岸：滋賀県多賀町富之尾から琵琶湖まで |
| (4) 指定の前提となる降雨  | 犬上川流域の24時間総雨量870mm   |
| (5) 関係市町村       | 彦根市、甲良町  |

凡例

- 家屋倒壊等氾濫想定区域
- 市町村境界
- 河川等範囲
- 浸水想定区域の指定の対象となる水位周知河川



彦根市

多賀町

東近江市

豊郷町

甲良町

愛荘町

・この地図の作成に当たっては、国土地理院長の承認を得て、同院発行の基礎地図情報を使用した。（承認番号 平29情使、第290号）  
・この地図は、彦根市長、愛荘町長、豊郷町長、甲良町長、多賀町長の承認を得て、同市発行の基本図（縮尺1/2,500）を複製したものである。  
（承認番号：平成29年7月31日彦都第10040号、平成29年7月3日愛建第838号、平成29年6月26日豊地整第352号、平成29年6月29日甲建水第179号、平成29年8月18日多企第432号）