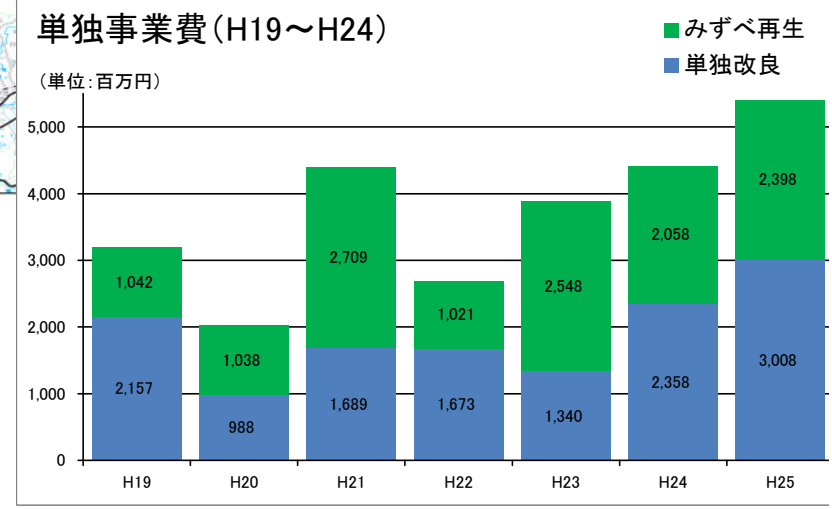
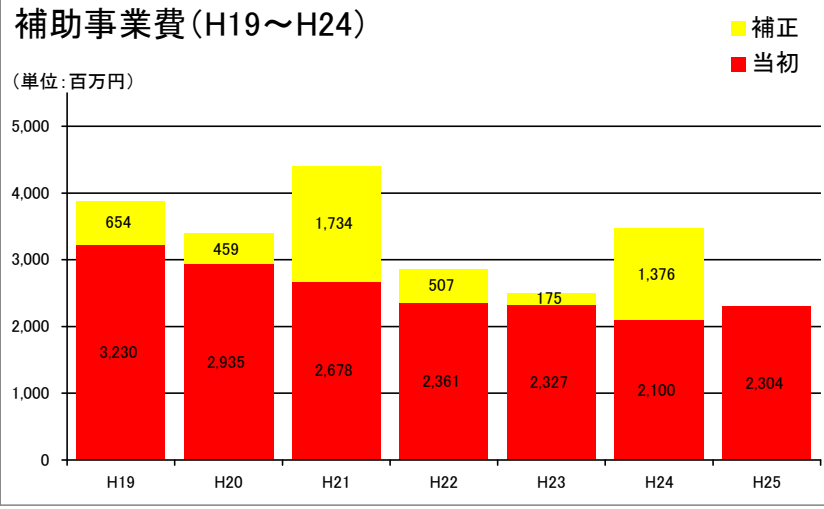
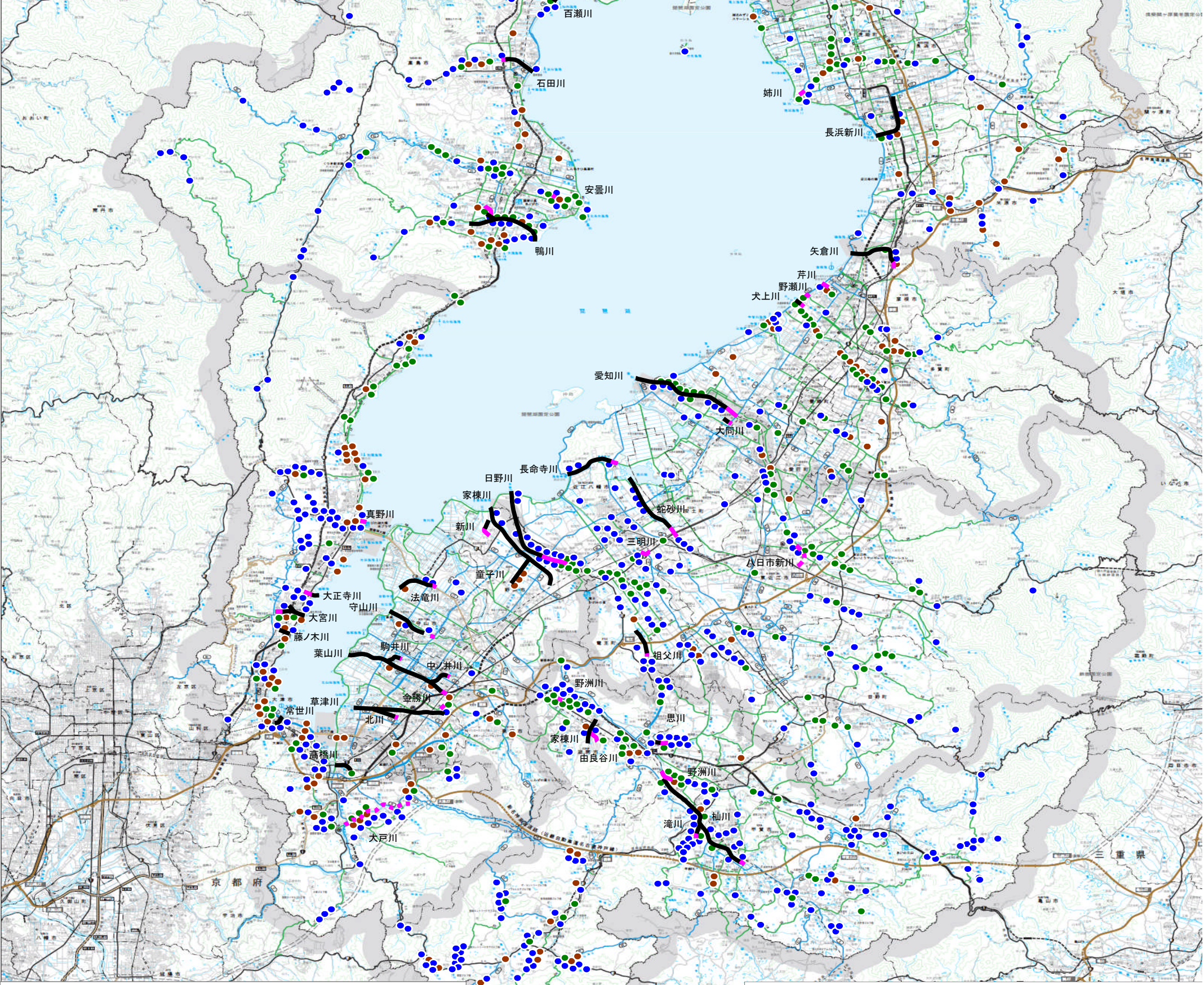


滋賀県管内図

河川	河川名称	事業種別	河川延長	事業延長	事業年度
1	大川	改修	12.5	12.5	H19
2	高時川	改修	10.5	10.5	H19
3	大川	改修	12.5	12.5	H20
4	高時川	改修	10.5	10.5	H20
5	大川	改修	12.5	12.5	H21
6	高時川	改修	10.5	10.5	H21
7	大川	改修	12.5	12.5	H22
8	高時川	改修	10.5	10.5	H22
9	大川	改修	12.5	12.5	H23
10	高時川	改修	10.5	10.5	H23
11	大川	改修	12.5	12.5	H24
12	高時川	改修	10.5	10.5	H24
13	大川	改修	12.5	12.5	H25
14	高時川	改修	10.5	10.5	H25
15	大川	改修	12.5	12.5	H26
16	高時川	改修	10.5	10.5	H26
17	大川	改修	12.5	12.5	H27
18	高時川	改修	10.5	10.5	H27
19	大川	改修	12.5	12.5	H28
20	高時川	改修	10.5	10.5	H28
21	大川	改修	12.5	12.5	H29
22	高時川	改修	10.5	10.5	H29
23	大川	改修	12.5	12.5	H30
24	高時川	改修	10.5	10.5	H30
25	大川	改修	12.5	12.5	H31
26	高時川	改修	10.5	10.5	H31
27	大川	改修	12.5	12.5	H32
28	高時川	改修	10.5	10.5	H32
29	大川	改修	12.5	12.5	H33
30	高時川	改修	10.5	10.5	H33
31	大川	改修	12.5	12.5	H34
32	高時川	改修	10.5	10.5	H34
33	大川	改修	12.5	12.5	H35
34	高時川	改修	10.5	10.5	H35
35	大川	改修	12.5	12.5	H36
36	高時川	改修	10.5	10.5	H36
37	大川	改修	12.5	12.5	H37
38	高時川	改修	10.5	10.5	H37
39	大川	改修	12.5	12.5	H38
40	高時川	改修	10.5	10.5	H38
41	大川	改修	12.5	12.5	H39
42	高時川	改修	10.5	10.5	H39
43	大川	改修	12.5	12.5	H40
44	高時川	改修	10.5	10.5	H40
45	大川	改修	12.5	12.5	H41
46	高時川	改修	10.5	10.5	H41
47	大川	改修	12.5	12.5	H42
48	高時川	改修	10.5	10.5	H42
49	大川	改修	12.5	12.5	H43
50	高時川	改修	10.5	10.5	H43
51	大川	改修	12.5	12.5	H44
52	高時川	改修	10.5	10.5	H44
53	大川	改修	12.5	12.5	H45
54	高時川	改修	10.5	10.5	H45
55	大川	改修	12.5	12.5	H46
56	高時川	改修	10.5	10.5	H46
57	大川	改修	12.5	12.5	H47
58	高時川	改修	10.5	10.5	H47
59	大川	改修	12.5	12.5	H48
60	高時川	改修	10.5	10.5	H48
61	大川	改修	12.5	12.5	H49
62	高時川	改修	10.5	10.5	H49
63	大川	改修	12.5	12.5	H50
64	高時川	改修	10.5	10.5	H50
65	大川	改修	12.5	12.5	H51
66	高時川	改修	10.5	10.5	H51
67	大川	改修	12.5	12.5	H52
68	高時川	改修	10.5	10.5	H52
69	大川	改修	12.5	12.5	H53
70	高時川	改修	10.5	10.5	H53
71	大川	改修	12.5	12.5	H54
72	高時川	改修	10.5	10.5	H54
73	大川	改修	12.5	12.5	H55
74	高時川	改修	10.5	10.5	H55
75	大川	改修	12.5	12.5	H56
76	高時川	改修	10.5	10.5	H56
77	大川	改修	12.5	12.5	H57
78	高時川	改修	10.5	10.5	H57
79	大川	改修	12.5	12.5	H58
80	高時川	改修	10.5	10.5	H58
81	大川	改修	12.5	12.5	H59
82	高時川	改修	10.5	10.5	H59
83	大川	改修	12.5	12.5	H60
84	高時川	改修	10.5	10.5	H60
85	大川	改修	12.5	12.5	H61
86	高時川	改修	10.5	10.5	H61
87	大川	改修	12.5	12.5	H62
88	高時川	改修	10.5	10.5	H62
89	大川	改修	12.5	12.5	H63
90	高時川	改修	10.5	10.5	H63
91	大川	改修	12.5	12.5	H64
92	高時川	改修	10.5	10.5	H64
93	大川	改修	12.5	12.5	H65
94	高時川	改修	10.5	10.5	H65
95	大川	改修	12.5	12.5	H66
96	高時川	改修	10.5	10.5	H66
97	大川	改修	12.5	12.5	H67
98	高時川	改修	10.5	10.5	H67
99	大川	改修	12.5	12.5	H68
100	高時川	改修	10.5	10.5	H68

凡例

- H19～H24の改修事業河川
(黒:～H18の改修区間 赤:H19～H24の改修区間)
- H21～H24のみずべみらい再生事業
(●:浚渫、●:竹木伐開、●:維持補修)



河川事業費の推移(H19～H24 2月補正後)



山東

縣

鎮

村

鄉

生

：

198

108

25