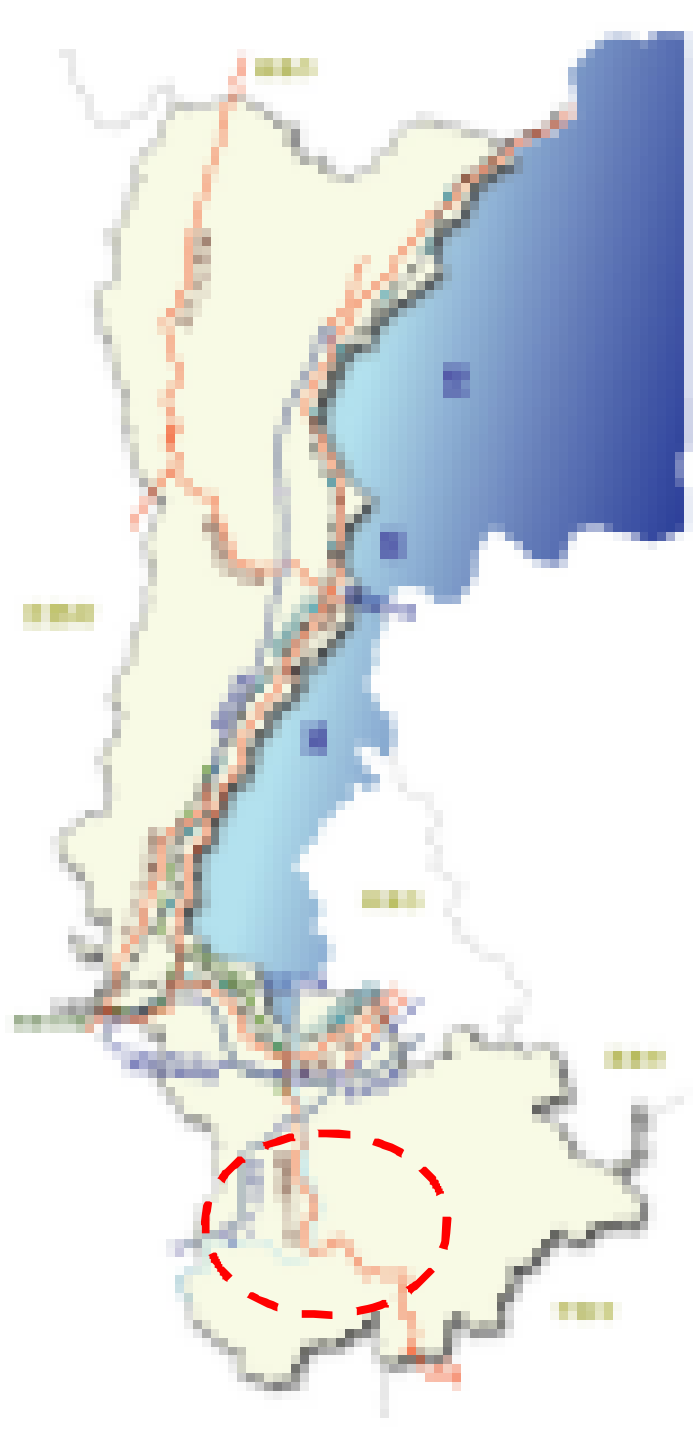


大津市南部豪雨被害について

平成24年12月23日
大津市副市長 茂呂 治























8月14日早朝の状況

○4時37分

- ・消防隊が現場到着 災害対応にあたる

○5時00分頃

- ・土砂災害の危険性が高いと判断

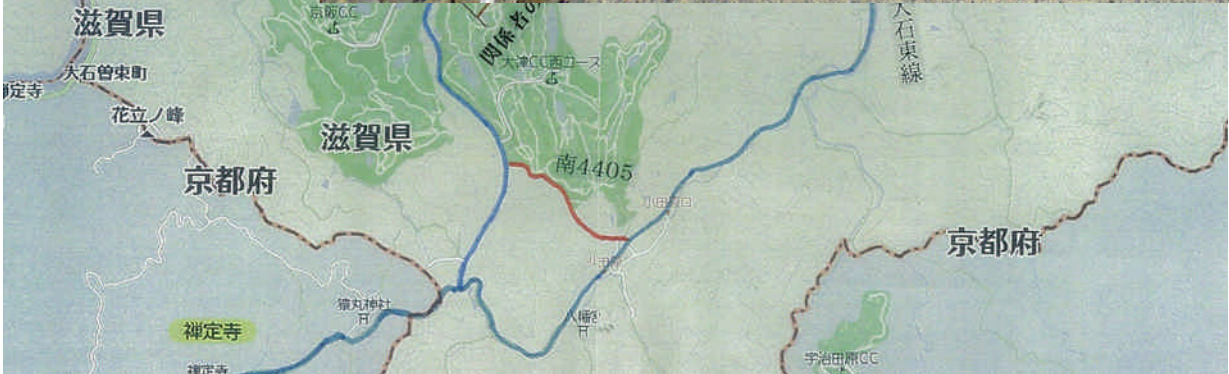
消防職員、消防団、自治会役員等が全世帯に避難を促す

○5時40分頃

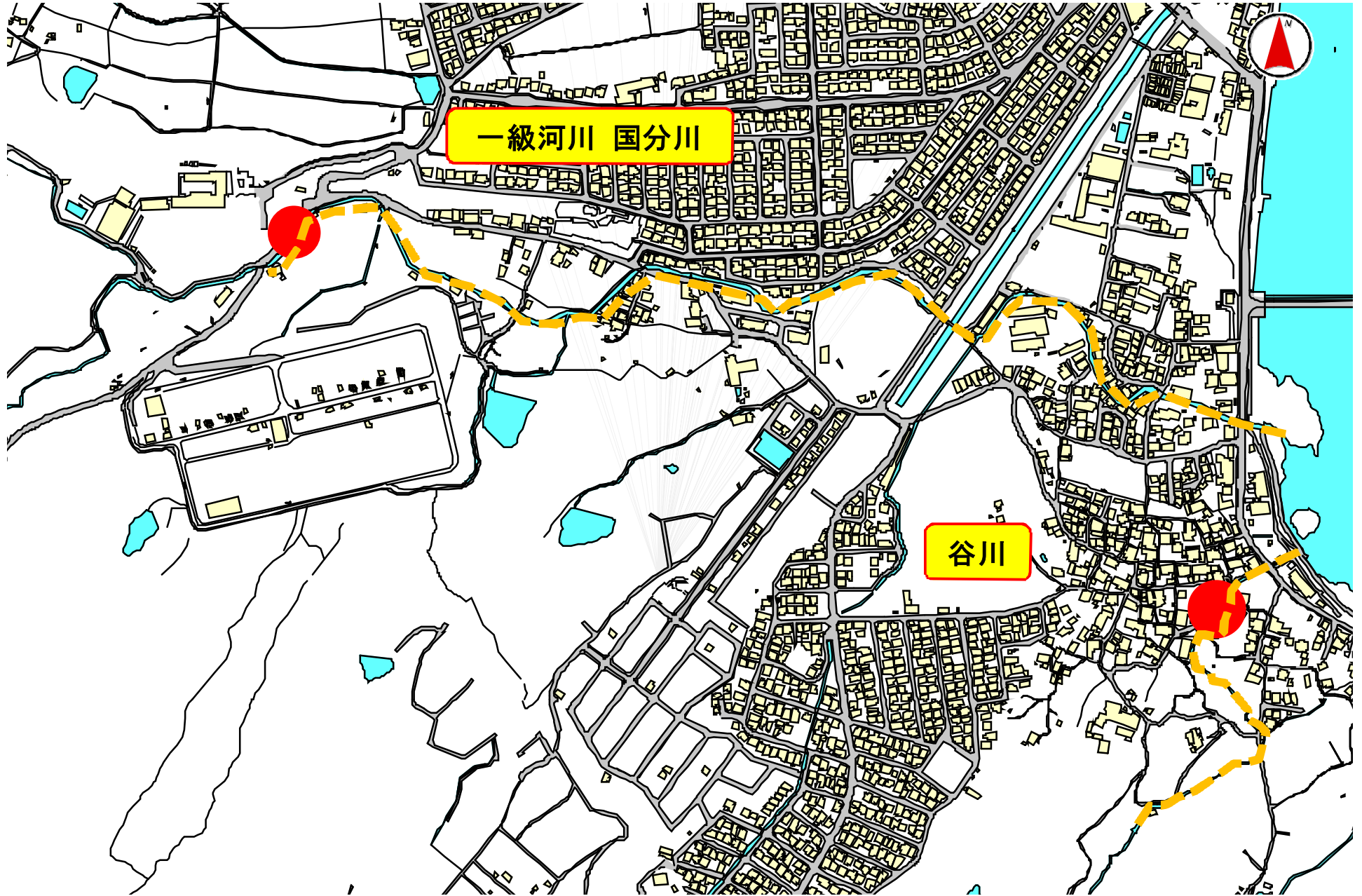
- ・自治会館への避難完了

○6時05分

- ・土石流及び民家火災発生





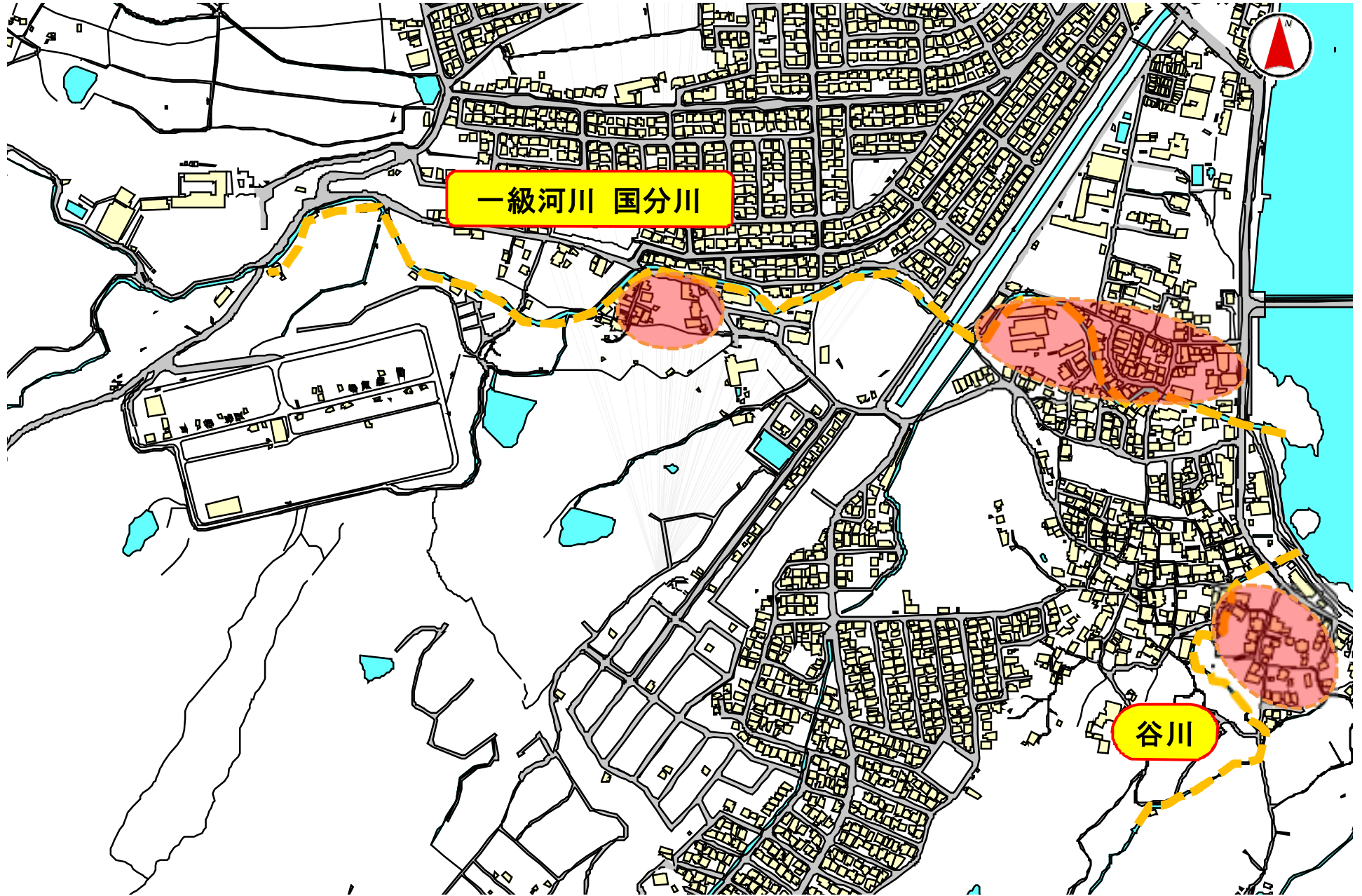


一級河川 国分川の氾濫



谷川の氾濫

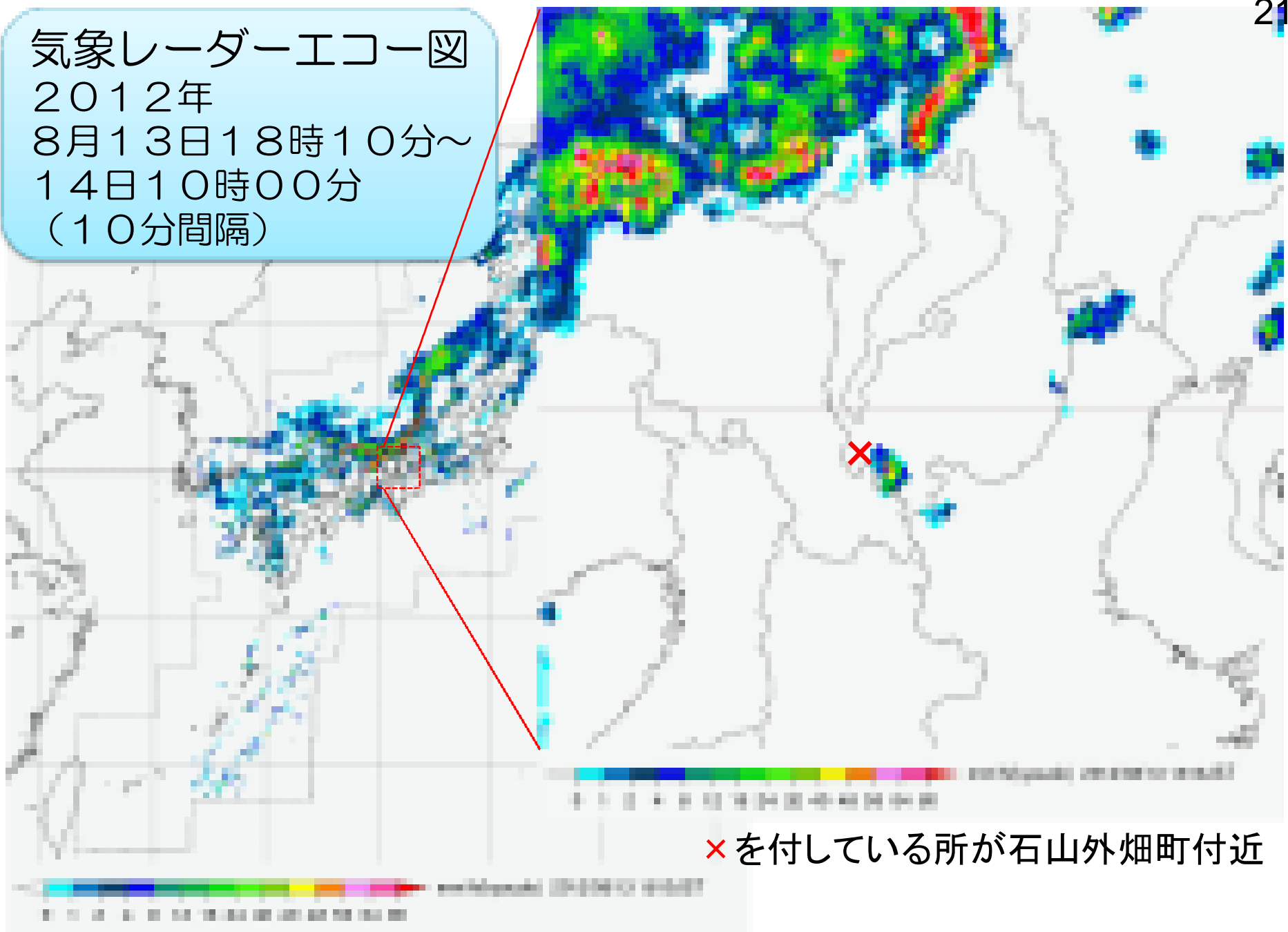




被害状況

- | | | | |
|-----------|--------------------|------|---------|
| (1)人的被害 | 軽傷 1人 | 重症1人 | (石山外畑町) |
| (2)住家被害 | 床上浸水 | 9戸 | |
| | 床下浸水 | 150戸 | |
| | 火災 | 2戸 | |
| (3)公共施設被害 | 道路被害(通行障害等) | 37件 | |
| | 河川被害(通水障害等) | 70件 | |
| | 公園被害(施設損傷) | 1件 | |
| | ライフライン被害(水道、ガス、下水) | 9件 | |
| (4)農業関連被害 | 農業用施設 | 48件 | |
| | 農地 | 56箇所 | |
| | 治山事業 | 190件 | |
| | 林道事業 | 5件 | |

気象レーダーエコー図
2012年
8月13日18時10分～
14日10時00分
(10分間隔)



観測雨量

降り始めから8/14 19時まで

観測地

大石	累加雨量	292mm	1時間雨量65mm(5:30)
大石小田原	累加雨量	288mm	1時間雨量59mm(4:00)
大石富川	累加雨量	297mm	1時間雨量60mm(4:00)
黒津	累加雨量	251mm	1時間雨量76mm(5:30)
枝	累加雨量	274mm	1時間雨量81mm(5:30)
上田上	累加雨量	214mm	1時間雨量62mm(5:40)
西笠取	累加雨量	277mm	1時間雨量82mm(5:30)

今後の防災・減災対策について

① 市の取組み

地域防災計画の策定

★ 教訓となった事項を計画に反映

職員の危機意識の向上

★ 職員の意識改革につながる実践的な図上訓練の実施

災害時における職員の体制

★ 災害応急対策を念頭においた動員、交代、バックアップ等

日常の維持管理体制の充実

★ 改修が進んでいない河川の維持管理体制の強化

今後の防災・減災対策について

② 今回のような局地的豪雨に備えた課題

◎ 従来の避難勧告等の避難情報の発令

★ 都道府県や気象庁の情報 ⇒ 市町が判断



避難情報の発令

◎ 連携体制へ

★ 気象予警報・河川水位・土壌雨量指数等



市



滋賀県や気象台からも意見



避難情報の発令